



БРОЈ: III - 953-21435

ДАТУМ: 16.10.2024.

**ПЛАН ЗИМСКОГ ОДРЖАВАЊА
ДРЖАВНИХ ПУТЕВА I и II РЕДА
2024 / 2025**



ОКТОБАР 2024

САДРЖАЈ

ПОГЛАВЉЕ I	5
УВОДНЕ НАПОМЕНЕ	7
ТРАЈАЊЕ ЗИМСКЕ СЛУЖБЕ	9
ОДРЕЂИВАЊЕ ПРИОРИТЕТА ПУТЕВА	10
ПОГЛАВЉЕ II	11
ПРИОРИТЕТИ ОДРЖАВАЊА ДРЖАВНИХ ПУТЕВА I И II РЕДА	13
ПОГЛАВЉЕ III	17
СТЕПЕНИ ПРИПРАВНОСТИ	19
ПРИКАЗ МЕХАНИЗАЦИЈЕ И РАДНИКА	20
ПРЕДВИЂЕНЕ КОЛИЧИНЕ СОЛИ, РИЗЛЕ, ШЉАКЕ И ХЛАДНЕ АСФАЛТНЕ МАСЕ	20
ПОГЛАВЉЕ IV	21
ВАНРЕДНО СТАЊЕ	23
ОБАВЕЗЕ ПРЕДУЗЕЋА ЗА ПУТЕВЕ	23
ОБАВЕШТАВАЊЕ О СТАЊУ НА ПУТЕВИМА	23
ШТАБ ЗИМСКЕ СЛУЖБЕ ЈП ПУТЕВИ СРБИЈЕ	25
ОБРАЧУН РАДА И ДЕЖУРСТВА	26
РЕШЕЊА МИНИСТАРСТВА ГРАЂЕВИНАРСТВА, САОБРАЋАЈА И ИНФРАСТРУКТУРЕ	33
П Р И Л О З И	39
ПРИЛОГ бр.1 (Одржавање аутопутева)	41
"СРБИЈААУТОПУТ" д.о.о. Београд	45
"ВОЈПУТ" д.о.о. Суботица	71
"ВОЈВОДИНАПУТ" - "БАЧКАПУТ" д.о.о. Нови Сад	83
"СРЕМПУТ" д.о.о. Рума	93
STRABAG d.o.o. Београд	105
"КРУШЕВАЦПУТ" а.д. Крушевац	115
ПРИЛОГ бр.2 (Одржавање државних путева IБ и II реда)	125
"ВОЈПУТ" д.о.о. Суботица	127
"ВОЈВОДИНАПУТ" - "БАЧКАПУТ" д.о.о. Нови Сад	139
ЈКП "ПУТ" Нови Сад	153
"СРЕМПУТ" д.о.о. Рума	161
STRABAG d.o.o. - огранак "ВОЈВОДИНАПУТ" Панчево	171
ЈКП "БЕОГРАД ПУТ" Београд	181
"МАГИСТРАЛА" а.д. Београд	189
STRABAG d.o.o. – огранак ПЗП "БЕОГРАД" Београд	197
ПЗП "ВАЉЕВО" а.д. Ваљево	207
ПЗП "ПОЖАРЕВАЦ" д.о.о. Пожаревац	219
ПЗП "КРАГУЈЕВАЦ" д.о.о. Крагујевац	233
"ПУТЕВИ" а.д. Ужице	245
"ПУТЕВИ" а.д. Пожега	255

STRABAG d.o.o. - огранак "ПУТЕВИ" Чачак.....	263
"ПУТЕВИ" д.о.о. Ивањица	273
"НОВИ ПАЗАР - ПУТ" д.о.о. Нови Пазар	281
"TRACE SRBIJA" а.д. Ниш (НИШ)	291
"КОСМЕТПУТ - ИНЖЕЊЕРИНГ" д.о.о. Јариње - Лешак.....	301
"TRACE SRBIJA" а.д. Ниш (ВРАЊЕ).....	309
'КРУШЕВАЦПУТ" а.д. Крушевац	321
STRABAG d.o.o. Beograd – огранак ПЗП "ЗАЈЕЧАР" Зајечар.....	331
"КОСМЕТПУТ - ИНЖЕЊЕРИНГ" д.о.о. Јариње - Лешак.....	341
"МБА МИЉКОВИЋ" д.о.о. Београд - Одељење у Косовској Митровици	349
"МАГИСТРАЛА" а.д. Београд за Косово и Метохију.....	357
ПРИЛОГ бр.3 (Количине материјала, механизације, опреме и радне снаге).....	365
ПРИЛОГ бр. 4.....	373

ПОГЛАВЉЕ I

УВОДНЕ НАПОМЕНЕ

На основу Уредбе о категоризацији државних путева ("Службени гласник РС", број 105/2013, 119/2013 и 93/2015) утврђен је списак државних путева Републике Србије. Државни путеви са овог списка улазе у састав Референтног система мреже државних путева. На основу Референтног система ЈП „Путеви Србије“ (верзија АПРИЛ 2024.год.) укупна дужина мреже државних путева Републике Србије износи 16.456,095 км (IA реда 967,778 км, IM реда 90,385 км, IB реда, 4.409,717 км, IIA реда 7.822,533 км и IIB реда 3.165,682 км).

Мрежа државних путева за зимско одржавање у сезони 2024/2025 умањена је за део територије АП Косово и Метохија коју у складу са резолуцијом Савета безбедности Уједињених нација 1244 ЈП „Путеви Србије“ не одржавају. Такође мрежа за зимско одржавање умањена је и за део неизграђених државних путева. Истовремено ЈП „Путеви Србије“ одржавају и део мреже општинских путева на територији АП Косово и Метохија укупне дужине 174,865 км.

Укупна дужина мреже државних путева на територији Републике Србије и општинских путева на територији АП Косово и Метохија за зимско одржавање у сезони 2024/2025 је 15.107,720 км. На нивоу I приоритета одржавања је укупно 6.159,236 км, II приоритета је укупно 4.454,608 км и III приоритета је укупно 4.493,876 км.

Новим Законом о путевима «Сл. Гласник Републике Србије» бр. 41/2018 од 31.05.2018. је одређено да се управљање државним путевима поверава ЈП “Путеви Србије” (раније Републичка дирекција за путеве), Уредбе и Измена Уредбе о категоризацији државних путева које је усвојила Владе Републике Србије („Сл. Гласник РС“, број 105/2013, 119/2013 и 93/2015), које у складу са законом организује послове одржавања, заштите, коришћења и развоја путева.

Овим планом одржавање државних путева I и II реда предвиђени су радови и активности у зимском периоду неопходни за обезбеђење проходности и безбедности саобраћаја на путевима.

Те активности спроводе специјализована предузећа за путеве са којима ЈП “Путеви Србије” има закључене уговоре и која ове послове успешно обављају већ десетинама година.

Тренутно је ангажовано 22 предузећа за путеве на одржавању комплетне мреже државних путева Републике Србије и 2 предузећа која пружају услужну делатност („Србијапут“-Београд и „Војводинапут“-Нови Сад).

За успешно спровођење свих активности и обезбеђење проходности и безбедног одвијања саобраћаја обавезно је благовремено сачинити план одржавања државних путева I и II реда: План зимске службе.

Планом одржавања мреже државних путева I и II реда у зимском периоду је прецизно одређено понашање свих учесника у зимској служби.

Овим планом се утврђује начин прикупљања, обрада и достављање информација корисницима путева о стању на путевима.

План одржавања путева у зимском периоду који саставља ЈП “Путеви Србије” као управљач, је оквир за формирање детаљних планова свих предузећа за путеве са прецизним распоредом материјала, опреме механизације и особља по путним базама и седиштима предузећа.

Обавеза предузећа за путеве је да до 1. новембра 2024. год. оспособи предвиђен број машина, обезбеди резервне делове, акумулаторе, моторно уље, гориво, антифриз, светлосну саобраћајну сигнализацију за возила и грађевинску механизацију.

Одржавање путева у зимском периоду, спречавање појаве поледице и уклањање снега, је веома деликатан, скуп и одговоран посао који подразумева ангажовање огромних ресурса: материјала, радне снаге, специјализоване опреме, грађевинске механизације и смештајних

капацитета. Рационално понашање управљача путевима, извођача радова као и државних органа је неопходно. Издаци могу бити велики и када нема интензивних снежних падавина или поледице, пошто се обезбеђује стално дежурство особља и механизације. Из тих разлога овим планом се одређују приоритети и ниво одржавања по деоницама којих ће се предузећа и надзорна служба обавезно придржавати, јер не постоје објективни разлози да сви путеви имају подједнак третман.

За безбедно одвијање саобраћаја у зимском периоду је изузетно значајно да се поред предузећа и корисници путева придржавају прописа и укључују у саобраћај са опремом за кретање у зимским условима тј. са одговарајућим пнеуматицима и ланцима за снег на критичним деоницама, као и вршење контроле од стране државних органа, па се у плановима морају предвидети локације за привремено заустављање возила која ту опрему не поседују, у својом плановима предузећа морају предвидети - унапред утврдити локације за привремено заустављање тих возила у договору са саобраћајном полицијом.

Ради повећања безбедности учесника у саобраћају у зимском периоду надлежно Министарство ће и ове године донети решење којим се ограничава брзина кретања возила до 60 км/час на путевима сврстаним у први приоритет, а до 40 км/час на путевима другог и трећег приоритета у условима снежних падавина.

Део припрема за одржавање путева у зимском периоду је благовремена санација свих оштећења коловозног застора и оспособљавања система за одводњавање и постављање саобраћајне сигнализације. Благовременом санацијом коловозног застора смањује се обим оштећења коловоза у условима наизменичног пада и пораста температуре изнад и испод нултог подеока.

За проходност и безбедно одвијање саобраћаја се подразумева и благовремена набавка, дистрибуција и лагеревање основних материјала за посипање. Индустијска со за посипање се набавља пре почетка зимске сезоне у складу са реалним потребама, утврђених на основу претходних искустава. Рационализација потрошње соли је неопходна. Потрошњу соли је нужно смањити и из разлога заштите животне средине. **За зимску службу 2024/2025. год. планирана је набавка укупно 30.000 тоне соли, што са залихама чини 80.000 тоне соли.**

ТРАЈАЊЕ ЗИМСКЕ СЛУЖБЕ

Званични почетак зимске службе је 01.11.2024. године, а завршетак 31.03.2025. године. До појаве снежних падавина по правилу долази и пре 01. новембра у планинским, а и у нижим пределима, тако да се предузећа из искуства припреме да интервенишу увек када се за то укаже потреба.

Дневно присуство механизације у путним базама је непрекидно 24 часа. Одржавање путева у току зиме обавља се из путних база и пунктова који су у последње време релативно добро опремљени, што побољшава ефикасност ове службе.

У сваком пункту смештен је планирани број машина и радника, као и со, агрегат и ризла за посипање одакле се одржавају тачно одређене деонице путева. **Механизација је димензионисана према надморској висини, успонима на путу, јачини ветрова, обиму саобраћаја као и општем значају тих деоница.**

План одржавања државних путева I и II реда у зимским условима заснован је на следећим основним елементима:

- на дефинисању приоритета путних праваца с обзиром на начин и ниво одржавања;
- дневно се утврђује степен приправности, а могуће су промене и у току текућих 24 сата;
- на набавци и испоруци укупно 80.000 т соли са залихама;
- на набавци камене ризле и агрегата по потреби.

ОДРЕЂИВАЊЕ ПРИОРИТЕТА ПУТЕВА

Водећи рачуна о значају путних праваца (веза са већим градовима, путеви до рудника, термоелектрана, туристичких центара), сви путеви Србије разврстани су у три приоритета. Аутопутеви су I приоритет, а сви државни путеви I реда су I и II приоритета. Државни путеви II реда су II или III приоритета, изузетно неке деонице државних путева II реда су путеви I приоритета.

Први приоритет

Коловоз се чисти и посипа чистом соли, тако да се омогући одвијање саобраћаја уз смањену безбедну брзину у отежаним условима (снег или поледица на коловозу) на мах 60 км/час и применом члана 42. Закона о безбедности саобраћаја на путевима („СЛУЖБЕНИ ГЛАСНИК Р.С.“ БРОЈ 41/2009). Признаје се превентивно посипање соли и то до 15г/м², током падања снежних падавина со се не посипа већ се само чисти плугом, а након престанка падавина посипа се 20г/м².

Возач је дужан да брзину кретања возила прилагоди особинама и стању пута, видљивости, прегледности, атмосферским приликама, стању возила и терета, густини саобраћаја и другим саобраћајним условима, тако да возило може благовремено да заустави пред сваком препреком коју под датим околностима може да види или има разлога да предвиди, односно да возило управља на начин којим не угрожава безбедност саобраћаја.

Ако возач вози споро у мери у којој омета нормалан саобраћај, дужан је да на првом одговарајућем месту омогући да га друго возило безбедно претекне, обиђе или прође.“, по члану 42. Закона о безбедности саобраћаја на путевима („СЛУЖБЕНИ ГЛАСНИК Р.С.“ БРОЈ 41/2009).

До прекида саобраћаја може доћи у трајању од 1-2 часа дневно.

Одвијање саобраћаја подразумева обавезну употребу зимске опреме, од стране корисника путева, а у брдовитим и планинским теренима употребу ланаца.

Други приоритет

Коловоз се чисти и посипа само ризлом или шљаком до 80г/м², тако да се омогући обављање саобраћаја са смањеном безбедном брзином на мах 40 км/час, у отежаним условима (снег или поледица на коловозу) и применом члана 42. Закона о безбедности саобраћаја на путевима („СЛУЖБЕНИ ГЛАСНИК Р.С.“ БРОЈ 41/2009).

Надзорни органи ће на деоницама када то услови диктирају, одобрити употребу мешавине ризле и соли уз стално присутну чињеницу да треба крајње рационално трошити со. Такође, надзорна служба ће одобрити употребу чисте соли у случајевима појаве ледене кише и стварања ледене коре.

Могући су прекиди саобраћаја.

Обавезна је употреба зимске опреме, а у брдовитим и планинским теренима употреба ланаца.

Трећи приоритет

Са коловоза се само уклања снег и тиме омогућује проходност тако да се омогући обављање саобраћаја са смањеном безбедном брзином на мах 40 км/час, у отежаним условима (снег или поледица на коловозу) и применом члана 42. Закона о безбедности саобраћаја на путевима („СЛУЖБЕНИ ГЛАСНИК Р.С.“ БРОЈ 41/2009), али тек након извршеног чишћења путева I и II приоритета, дакле са закашњењем. Обавезна је употреба зимске опреме, нарочито ланаца. На овим путним правцима су могући дужи застоји саобраћаја.

ПОГЛАВЉЕ II

РЕПУБЛИКА СРБИЈА

ПЛАН ЗИМСКОГ ОДРЖАВАЊА 2024/2025. год.

ПРИОРИТЕТИ ОДРЖАВАЊА ДРЖАВНИХ ПУТЕВА I И II РЕДА

НАЗИВ ПРЕДУЗЕЋА	Дужина (км)				Број пунктова
	I приоритет	II приоритет	III приоритет	СВЕГА	
Државни путеви IA реда (аутопутеви)					
"Србијааутопут" д.о.о. Београд	554,176			554,176	20
"Војпут" д.о.о. Суботица	93,724			93,724	3
"Војводинапут-Бачкапут" д.о.о. Нови Сад	48,888			48,888	2
"СРЕМПУТ" д.о.о. Рума	142,376			142,376	5
STRABAG д.о.о. Београд - огранак ПЗП "Београд" и огранак "Путеви" Чачак	139,266			139,266	5
"Крушевацпут" а.д. Крушевац	57,963			57,963	1
Укупно државни путеви IA реда (аутопутеви) са путевима 474 и 475 (km)	1,036,393			1,036,393	
Укупно сервисне саобраћајнице и кракови петљи на државним путевима IA реда	210,400			210,400	
Укупно државни путеви IA реда (аутопутеви) са путевима 474 и 475, са краковима петљи и сервисним саобраћајницама у зони Новог Сада	1,246,793			1,246,793	36
Државни путеви IB и II реда					
одељење НОВИ САД					
"Војпут" д.о.о. Суботица	418,043	260,029	364,793	1,042,865	8
"Војводинапут-Бачкапут" д.о.о. Нови Сад	262,815	190,489	256,638	709,942	6
ЈКП "Пут" Нови Сад	44,568	33,404	0	77,972	1
"СРЕМПУТ" д.о.о. Рума	179,464	121,512	217,157	518,133	3
STRABAG д.о.о. Београд - огранак "Војводинапут" Панчево	184,347	185,025	231,818	601,190	7
Укупно за одељење НОВИ САД	1,089,237	790,459	1,070,406	2,950,102	25

НАЗИВ ПРЕДУЗЕЋА	Дужина(км)				Број пунктова
	I приоритет	II приоритет	III приоритет	СВЕГА	
Државни путеви IБ и II реда					
одељење БЕОГРАД					
ЈКП "Београд-пут" Београд	130,976	172,305	0	303,281	6
АД "Магистрала" Београд	53,808	21,591	0	75,399	3
STRABAG д.о.о. Београд - огранак ПЗП "Београд"	340,610	165,853	162,139	668,602	9
ПЗП "Ваљево" а.д. Ваљево	460,521	608,428	278,921	1,347,870	11
ПЗП "Пожаревац" д.о.о. Пожаревац	270,681	231,122	289,948	791,751	7
ПЗП "Крагујевац" д.о.о. Крагујевац	149,527	312,244	262,532	724,303	10
Укупно за одељење БЕОГРАД	1,406,123	1,511,543	993,540	3,911,206	46
одељење УЖИЦЕ					
"Путеви" а.д. Ужице	282,407	261,996	140,388	684,791	5
АД "Путеви" Пожега	94,159	43,927	90,416	228,502	3
STRABAG д.о.о. Београд - огранак "Путеви" Чачак	84,494	150,776	167,424	402,694	3
"Путеви" д.о.о. Ивањица	66,078	82,519	79,759	228,356	1
"Нови Пазар-пут" д.о.о. Нови Пазар	371,630	117,346	293,515	782,491	9
Укупно за одељење УЖИЦЕ	898,768	656,564	771,502	2,326,834	21
одељење НИШ					
"TRACE Србија" а.д. Ниш (територија Ниш)	241,549	282,689	435,596	959,834	7
"Косметпут-инжињеринг" д.о.о. Доње Јериње - Лешак	64,024	112,525	0	176,549	2
"TRACE Србија" А.Д. Ниш (територија Врање)	369,245	182,015	500,629	1,051,889	10
"Крушевацпут" а.д. Крушевац	82,200	444,618	75,778	602,596	7
STRABAG д.о.о. Београд - огранак ПЗП "Зајечар" Зајечар	507,903	383,787	581,883	1,473,573	10
Укупно за одељење НИШ	1,264,921	1,405,634	1,593,886	4,264,441	36
одељење КОСОВСКА МИТРОВИЦА					
"Косметпут-инжињеринг" д.о.о. Доње Јериње - Лешак	38,356	45,045	36,277	119,678	3
"МБА Миљковић" д.о.о. Београд	52,816	45,363	28,265	126,444	2
АД "Магистрала" Београд (територија АП КиМ)	162,222	0	0	162,222	4
Укупно за одељење КОСОВСКА МИТРОВИЦА	253,394	90,408	64,542	408,344	9

НАЗИВ ПРЕДУЗЕЋА	Дужина(км)				Број пунктова
	I приоритет	II приоритет	III приоритет	СВЕГА	
Укупно државни путеви IA реда	1,246,793	0	0	1,246,793	36
Укупно државни путеви IB и II реда	4,912,443	4,454,608	4,493,876	13,860,927	137
УКУПНО ДРЖАВНИ ПУТЕВИ (приоритети I, II, III) (км):	6,159,236	4,454,608	4,493,876	15,107,720	173

ПОГЛАВЉЕ III

СТЕПЕНИ ПРИПРАВНОСТИ

Зависно од временских услова и прогнозе времена уводи се више степена приправности:

Кућна приправност уводи се ради евентуалног појачања већ ангажованог степена дежурства. Радницима и возачима који су у кућној приправности плаћа се 10% од пуне цене њиховог редовног ангажовања у зимској служби, с тим да исти имају обавезу да се у року од 2 сата од позива јаве на радно место.

Нулти степен ангажовања предвиђа ноћно дежурство од 20 часова увече до 08 часова ујутру у два централна пункта по предузећу за путеве:

- једног техничког лица,
- једног радника,
- једног возача путарског возила,
- једног путарског возила за које се плаћа само ефективни рад.

Нулти степен ангажовања се налазима Штаба зимске службе уводи када се прогнозира већи број дана са дневним температурама преко 0°C, уз евентуалне негативне температуре преко ноћи. Путарско возило се користи искључиво за обилазак објеката (мостова и надвожњака) и евентуално сољење истих.

Први степен ангажује 25% предвиђене механизације у пункту.

Други степен ангажује 50% предвиђене механизације у пункту.

Трећи степен ангажује 75% предвиђене механизације у пункту.

Четврти степен ангажује 100% предвиђене механизације у пункту.

Промена степена ангажовања се врши искључиво на основу налога штаба зимске службе или налога надзорног органа ЈП „Путеви Србије“ на који је прибављена претходна сагласност штаба зимске службе.

ЈП „Путеви Србије“ ће на основу уговора са Републичким хидрометеоролошким заводом благовремено добијати званичну временску прогнозу која ће се од стране дежурне службе ЈП „Путеви Србије“ достављати предузећима и надзорној служби.

Временске услове непрекидно прати Штаб зимске службе и путем надзорних органа Јавног Предузећа „Путеви Србије“ и кроз грађевински дневник издаје налоге за примену вишег, односно нижег степена ангажовања механизације.

Обављање зимске службе непрекидно прати штаб ЈП „Путеви Србије“ и издају сугестије и налоге за примену степена приправности.

Предузећа су у обавези да током дана у првој дневној смени од 08-16 часова по налозима надзорних органа, када то временски услови допуштају, изводе све радове на пословима редовног одржавања нарочито на следећим позицијама:

- Поправке оштећења на коловозу
- Одржавање саобраћајне сигнализације и опреме пута у функционалном стању
- Уклањање одрона, осулина, наноса, предмета и блата са коловоза и осталих делова пута и објеката
- Чишћење ригола, јаркова, дренажних извода и пропуста за воду

Овај рад се плаћа по позицијама редовног одржавања.

Посебна пажња ће се посветити свим путевима у српским енклавама с обзиром на њихов положај. Биће предузете све мере да им се омогући безбедна саобраћајна комуникација која би их повезала са централним делом Србије. Ове путеве неопходно је одржавати уколико је могуће из безбедносних разлога и учинити их проходним 24 часа дневно.

ПРИКАЗ МЕХАНИЗАЦИЈЕ И РАДНИКА

Зависно од финансијских средстава и приоритета пута одређен је број машина у пунктовима. Тако је предвиђен укупан број свих путарских возила и камиона **798**, а машина **336**. Број ангажованих радника-путара је **978**, техничара **175**, машиниста **335** и возача **799** у једној смени.

У прилогу бр. 4 даје се укупно потребна механизација и број радника у смени.

ПРЕДВИЂЕНЕ КОЛИЧИНЕ СОЛИ, РИЗЛЕ, ШЉАКЕ И ХЛАДНЕ АСФАЛТНЕ МАСЕ

За ову зиму је у пунктовима ускладиштено **50.000** тона соли, а са новом набавком укупно **80.000** тоне. Уместо соли за посипање коловоза користи се много више дробљени камени агрегат (фракције 2-4-8 мм) и то практично у неограниченим количинама. Рачуна се да ће се ове зиме утрошити за посипање коловоза око **100.000** тона камене ризле (агрегата). Предвидеће се потребна количина хладне асфалтне масе за санацију ударних рупа у количини од око **1.000,00** тона.

Обавеза је свих предузећа да се испоручена со ускладишти у затворене хангаре или испод настрешница како би се спречио губитак због отапања и угрожавања животне средине у окружењу.

Набављене количине материјала за посипање нису дефинитивне и у случају потребе биће набављене додатне количине.

Имајући у виду примењене принципе организације зимске службе - приоритети, рационално коришћење механизације, количине соли – не могу бити увек испуњене све одредбе Закона о основама безбедности саобраћаја на путевима и Закона о путевима, када се ради о стању коловоза.

Предвиђени број машина и количина соли за посипање не могу у потпуности обезбедити ефикасно уклањање снега, па се очекује повремено да на коловозу буде снега у танком слоју, а могући су и краћи застоји саобраћаја.

У тим условима уз ограничење брзине кретања возила и потпуну примену прописане зимске опреме возила учесника у саобраћају сигурно је могуће одвијање безбедног саобраћаја.

На аутопуту и на успонима Бубањ Поток, Бегаљичко брдо и превој "Мечка", мосту "Газела", мосту „Бешка“ и на превоју „Венац“ и „Банстол“ на Фрушкој гори обратиће се посебна пажња на уклањање снега и поледице.

Док пада, на хоризонталним деоницама аутопута радови на чишћењу снега ће се изводити тако да буде обезбеђена проходност аутопута уз задржавање снега на коловозу осим у случају непредвиђених околности: елементарних непогода, саобраћајних незгода, исклизнућа...

Након престанка падавина **на аутопуту** биће потпуна очишћена од снега **истовремено возна и претицајна трака упареним камионима**, а затим заставна трака аутопута.

Задржавање снега на коловозу наших путева је пренето искуство из других земаља где је дугогодишња пракса да у току зиме има снега на коловозу. На ове услове возачи треба да се привикавају и то се третира као нормално стање пута уз обавезну употребу зимске опреме.

ПОГЛАВЉЕ IV

ВАНРЕДНО СТАЊЕ

Ванредно стање на путевима, сходно одредбама Правилника о ургентном одржавању државног пута ("Сл. гласник РС", број 74/2014 и 87/2014), настаје када се јаве елементарне непогоде (јак снег и ветар, ледена киша, ниске температуре и др.). У тим условима, механизација предвиђена овим Планом неће бити у стању да обезбеди планирану проходност путева, па се ангажује додатна механизација предузећа за путеве утврђена њиховим плановима. Ако и то није довољно, онда се, на основу прописа који регулишу поступања код елементарних непогода, мобилише механизација коју поседују локална специјализована предузећа. Захтев за обуставу саобраћаја потписује одговорни извођач радова и шаље штабу зимске службе ЈП „Путева Србије“. Захтев мора да садржи образложење и локацију за паркирање заустављених возила.

ОБАВЕЗЕ ПРЕДУЗЕЋА ЗА ПУТЕВЕ

Поштујући све поставке овог Плана, предузећа су дужна да сачине детаљније оперативне планове зимске службе за мрежу путева коју одржавају. То подразумева распоред одређеног броја машина и радника на пунктовима, као и време ангажовања.

ЈП „Путеви Србије“ ће преко надзорне службе пратити рад и вршити обрачун према стварно изведеним количинама радова. У зависности од временских прилика, а у складу са овим Планом, одређиваће се ангажованост машина и људства планираних у сваком пункту посебно.

Обавеза надзорне службе и руководства предузећа је да се са свим елементима овог Плана упознају надлежне службе саобраћајне полиције, општинске структуре и локална јавност.

На деоницама путева где се чешће јављају застоји саобраћаја (због успона, великих падавина и јаких ветрова) вршиће се организовано, уз сарадњу са саобраћајном полицијом, привремене обуставе саобраћаја, да би се избегли неконтролисани застоји и путарска механизација ефикасније обавила чишћење снега и посипање коловоза. Места на којима ће се вршити привремено заустављање возила морају се у договору са саобраћајном полицијом унапред утврдити.

ОБАВЕШТАВАЊЕ О СТАЊУ НА ПУТЕВИМА

У циљу обавештавања јавности и корисника о стању на путевима, сви пунктови имају организовано непрекидно дежурство.

Руководиоци смене на пункту достављају податке о стању на путевима дежурној служби предузећа, путем радио-станица, телефоном или непосредно **од 4:00 до 4:30** часова, а по подне **од 15:30 до 16:00** часова свакодневно.

У случају "ванредних прилика" (интензивне падавине, ледене кише и др.), извештаји се шаљу одмах по појави "ванредних прилика".

Прикупљене и сређене податке о стању на путевима са територије предузећа (која су у Одељењу „Аутопутеви“, „Београд“, „Ниш“, „Ужице“ и „Косовска Митровица“) дежурни радник доставиће **Штабу Зимске службе (тел: 011/30-40-655, мобилни телефон 064/8617-117, е-маил: zimskasluzba@putevi-srbije.rs)**, а са територије предузећа која су у Одељењу „Нови Сад“ дежурни радник доставиће **Штабу зимске службе (тел: 021/457-997, мобилни телефон 063/537-923, е-маил: zimskasluzba@vojvodinaputns.co.rs)**, сваког дана од **04:30 до 05:00** часова, а поподневне извештаје у времену од **16:00 до 16:30** часова. Ово се односи на сва предузећа у Србији.

За све државне путеве на територији Републике Србије извештаји се, у напред наведеном времену, достављају Штабу зимске службе, који врши унос на веб сајт ЈП „Путеви Србије“. Извештаји се у писаној форми достављају Руководиоцу штаба зимске службе (Извршном директору Сектора одржавања путева).

Информативни центар ће генерисани извештај достављати два пута дневно у току дана (и чешће по потреби) свим електронским и штампаним медијима а осталим заинтересованим привредним и друштвено политичким организацијама и физичким лицима извештаји ће се слати само на њихов захтев.

Сходно распореду дежурства Информативног центра за зимску службу 2024/2025, дежурни у Информативном центру, дежураће непрекидно 24 сата дневно, док је корисницима државних путева контакт омогућен путем бесплатног броја телефона 0800 100 104.

Дежурне службе предузећа дужне су да воде књигу дежурства зимске службе, у којој се обавезно морају уписивати следећи подаци:

- тачно време када је добијен извештај са пункта,
- опис сваког путног правца дотичног пункта у моменту пријема извештаја,
- име лица које је предало извештај са пункта.

Извештаји који се достављају са пункта, односно предузећа, морају да буду кратки и јасни.

Стање на путевима одређује се изразима и терминима, на пример:

- коловози суви, саобраћај се одвија нормално,
- коловози су делимично влажни, препоручује се опрезна вожња,
- коловози су влажни, саобраћај се одвија отежано,
- на путу снег до 5 цм, саобраћај отежан и клизав коловоз,
- на путу снег 5-10 цм, саобраћај јако отежан за путничка возила,
- на путу снег преко 30 цм, саобраћај у прекиду,
- на путу местимичан лед, саобраћај отежан због поледице,
- на путу густа магла, саобраћај отежан због слабе видљивости.

Поред наведених података у извештају навести ако је саобраћај отежан или у прекиду, какве су мере предузете и до ког времена се може очекивати отклањање наведених сметњи.

Јавно Предузеће „Путеви Србије“ ће пре почетка зимске службе, преко Одељења за односе са јавношћу организовати конференцију за медије на којој ће свим штампаним и електронским медијима презентовати План зимске службе 2024/2025 и начин организовања и обавештавања о стању проходности путева у Србији у току зимског периода. Као прилог доставиће се бројеви телефона свих пунктова предузећа, као и служби у Јавном Предузећу „Путеви Србије“ одговорних за одржавање путева у зимском периоду.

ШТАБ ЗИМСКЕ СЛУЖБЕ ЈП ПУТЕВИ СРБИЈЕ

На нивоу Јавног Предузећа „Путеви Србије“ формира се Штаб зимске службе са седиштем у Београду у следећем саставу:

Име и презиме	Функција	Телефон	Мобилни
Зоран Стојисављевић , дипл. инж. грађ.	Руководилац штаба	011/3040-647	063/403-632
Милорад Карић , дипл. инж. грађ.	Заменик руководиоца	/	066/8665-079
Драган Павковић , дипл. инж. грађ.	Оперативни заменик одељење „Аутопутеви“	/	066/8665-012
Марко Давидовић , дипл. инж. грађ.	Оперативни заменик одељење „Београд“	/	066/8665-056
Бојан Костић , дипл. инж. грађ.	Оперативни заменик одељење „Нови Сад“	021/422-466	064/8485-602
Драган Миливојевић , дипл. инж. грађ.	Оперативни заменик одељење „К. Митровица“	028/425-425	066/8665-068
Мирко Стефановић , дипл. инж. грађ.	Оперативни заменик одељење „Ниш“	018/4267-799	066/8665-009
Душан Куљанин , дипл. инж. грађ.	Оперативни заменик одељење „Ужице“	/	064/8302-282

ОБРАЧУН РАДА И ДЕЖУРСТВА

ОБРАЧУН РАДА И ДЕЖУРСТВА У ЗИМСКОЈ СЛУЖБИ 2024/2025. године на мрежи државних путева I и II реда у Републици Србији, која се одржава по старом уговору за одржавање ВРШИЋЕ СЕ НА ОСНОВУ ПРИЛОЖЕНОГ УПУТСТВА (БРОЈ 953-21391 од 06.10.2022. год.) и по ЦЕНОВНИКУ ЈП „Путеви Србије“ за радове на пословима одржавања у зимским условима.


 Број 953 - 21391
 Датум 06-10-2022
 БЕОГРАД, Булевар краља Александра бр. 289

УПУТСТВО ЗА НАЧИН ОБРАЧУНА

РАДА И ДЕЖУРСТВА У ЗИМСКОЈ СЛУЖБИ НА МРЕЖИ ДРЖАВНИХ ПУТЕВА ПРВОГ И ДРУГОГ РЕДА У РЕПУБЛИЦИ СРБИЈИ

Почетак одржавања мреже државних путева I и II реда у зимским условима је 01.11.текуће године и траје до 31.03. у наредној години и у том периоду сви календарски дани су радни дани. Обрачун и плаћање извршених радова врши се према овом УПУТСТВУ и ЦЕНОВНИКУ ЈП „Путеви Србије“ за радове на пословима одржавања у зимским условима.

Овим упутством се дефинише начин обрачуна рада и дежурства на пословима зимског одржавања.

"ПЛАНОМ ОДРЖАВАЊА ДРЖАВНИХ ПУТЕВА ПРВОГ И ДРУГОГ РЕДА" је одређен приоритет одржавања свих путева у мрежи и начин њиховог одржавања. Степен приправности и дужина његовог трајања одређује се НАЛОГОМ штаба зимске службе (искључиво писменим путем) који оперативни заменици руководиоца штаба зимске службе ЈП "ПУТЕВИ СРБИЈЕ" достављају Предузећима за одржавање путева и надзорним органима, који исти уписују у грађевински дневник. У хитним случајевима налог се може дати и телефоном, с тим што се у најкраћем року исти доставља у виду писменог налога и уписује у грађевински дневник.

Надзорни орган може извршити промену степена приправности (на више или ниже) по путним базама за одређене путне правце у зависности од тренутне или очекиване временске ситуације, уз сагласност штаба, што мора констатовати у грађевинском дневнику.

Надзорни органи и штабови у предузећима су у обавези да прате званичну прогнозу времена Републичког хидрометеоролошког завода и промену степена приправности. Промена степена приправности мора да се наложи благовремено како би извођачу радова било омогућено да интервенише у оптималном року. Пожељно је праћење временских услова и на интернет сајтовима.

У свим предузећима установити информативни пункт у коме дежура квалификовано техничко лице које је дужно да прати сва збивања на путевима у надлежности предузећа, прикупља извештаје из путних база и доставља дежурној служби ЈП "ПУТЕВИ СРБИЈЕ" и осталим надлежним органима у складу са ПЛАНОМ.

За ово ангажовање признаје се дежурство техничког лица 24 часа.

Током зимског периода дежурне службе извођача евидентирају све интервенције и запажања о стању коловоза, саобраћајне сигнализације и опреме пута, временским приликама, ванредним околностима (јак ветар, интензивне снежне падавине, ледена киша, саобраћајне незгоде итд) у грађевински дневник. У грађевински дневник дежурно лице извођача посебно наводи, ознаку пута, деоницу пута, називе крајњих тачака деонице, укупну дужину деонице, име и презиме возача и радника ангажованих на интервенцији, регистарске ознаке возила, датум, сат почетка и завршетка интервенције, опис утврђеног стања и проходности деонице, ванредни догађаји (ако их је било), метеоролошки услови за време обиласка (снег, киша, ветар, температура), количину и врсту посипаног материјала, промену степена приправности, попис обављених радова редовног одржавања и извршених интервенција и ангажоване механизације, број радника, број и врсту возила и машина, ефективни рад и дежурство за сваки тип возила и машина, кварове и замену возила и машина.

У грађевински дневник се уносе и основни подаци о саобраћајним незгодама који су доступни, а које су се догодиле, као и сви догађаји који су у супротности са одредбама Закона о путевима (посебно оне наведене у члану 48 и 49. Закона о путевима).

Грађевински дневник и књига излазака се воде за сваки пункт зимске службе и ажурирају се свакодневно. Грађевински дневник се свакодневно оверава од стране извођача и надзорног органа.

АКТИВНОСТИ И ОБРАЧУН НА ПОСЛОВИМА ЗИМСКОГ ОДРЖАВАЊА

ПРЕЛАЗНИ ПЕРИОД

У прелазном периоду (нулти степен и I степен приправности) када временски услови допуштају, извођач радова је у обавези да ради на пословима редовног одржавања у првој смени (8 сати) нарочито на следећим позицијама:

- Поправке оштећења на коловозу
- Одржавње саобраћајне сигнализације и опреме пута у функционалном стању
- Уклањање одрона, осулина, наноса, предмета и блата са коловоза и осталих делова пута и објеката
- Кресање денivelисаних банкина
- Хигијена паркинга и путног појаса
- Чишћење ригола, јаркова, дренажних извода и пропуста за воду
- Кошење и уклањање корова са банкина и осталих површина пута и земљишног појаса, као и друго растиње које заклања сигнализацију, улази у слободни профил пута и смањује прегледност на путу
- и остале послове редовног одржавања.

Рад на горе наведеним групама и позицијама радова редовног одржавања се плаћа и обрачунава по позицијама ценовника редовног одржавања и у наведеном периоду (прва смена) **се не наплаћује дежурство радника ангажованих на пословима зимског одржавања.** У случају да је потребно, извођач може ангажовати и додатне раднике како би извео радове на горе наведеним активностима. Рад додатно ангажованих радника се плаћа у складу са пословима које изводе и ценовником ЈП „Путеви Србије“.

НУЛТИ СТЕПЕН

Нулти степен се уводи на основу налога Штаба зимске службе, а за време трајања повољних временских прилика. Нулти степен ангажовања предвиђа ноћно дежурство од 20 часова увече до 08 часова ујутру у два централна пункта по предузећу за путеве или по распореду који је наложен за деонице АУТОПУТЕВА:

- једног техничког лица,
- једног радника,
- једног возача путарског возила,
- једног путарског возила за које се плаћа само ефективни рад, односно у складу са планом зимске службе.

МРЕЖЕ ДРЖАВНИХ ПУТЕВА IА РЕДА (АУТОПУТЕВА) У РЕПУБЛИЦИ СРБИЈИ

Почетак одржавања мреже државних путева IА реда - АУТОПУТЕВИ у зимским условима је 01.11.текуће године и траје до 31.03. у наредној години и у том периоду сви календарски дани су радни дани. Обрачун и плаћање извршених радова врши се према овом УПУТСТВУ и ЦЕНОВНИКУ ЈП „Путеви Србије“ за радове на пословима одржавања у зимским условима.

ОБРАЧУН РАДОВА

- Дежурство возила и машина се плаћа 8 сати у току дана (24 часа), које се умањује за ефективан рад.
- Дежурство возача и руковоаца грађевинских машина се плаћа 24 сата у току дана, умањено за ефективан рад и дежурство средстава на којима ради.
- Рад радника путара се плаћа 24 сата у току дана .
- о Камioni са ротационим посипачима (један радник)
- о Путарско возило (два радника)
- Утоварно средство (утоваривач) је ангажовано током целе зимске службе на утовару материјала за посипање. Остале грађевинске машине се ангажују у IV степену ангажовања или изузетно по налогу надзорног органа.
- Аутодизалица се ангажује према плану зимске службе током трајања зимске службе, а по потреби у изузетним околностима и по налогу надзорног органа.
- У колико се ангажује механизација која није у Плану зимске службе, односно није у складу са тренутним, важећим, степеном приправности, наплаћује се само ефективни рад тих возила и машина. Овако ангажованом механизацијом се умањује фонд сати дежурства планираних средстава за период њиховог ангажовања, осим за утоварна средства. Ангажовање ове механизације је дозвољено само уз налог надзорног органа.
-
- У случају ангажовања механизације која није предвиђена Планом зимске службе, плаћање ће бити извршено у складу са важећим ценовником ЈП „Путеви Србије“ и обрачунатим ефективним радом. Ангажовање наведене механизације се врши у ванредним околностима (јаке снежне падавине, екстремни временски услови (ветар, ледена киша) и у другим ванредним околностима), а на основу налога надзорног органа и сагласности Штаба зимске службе.
- • Ускладиштење материјала за посипање
 - о Плаћа се по ценовнику зимске службе једнократно за количине соли набављене за текућу сезону зимске службе;
- Обрачун сати рада и дежурства за сва возила (камиони, специјална возила, полутеретна возила) и машине (утоваривач, грејдер..) врши се на основу уређаја за глобално позиционирање (ГПС).
- Сати који су дати у табели ангажовања су максималне дозвољене вредности а фактуришу се само средства која су стварно ангажована.

**МРЕЖЕ ДРЖАВНИХ ПУТЕВА IБ и II РЕДА
У РЕПУБЛИЦИ СРБИЈИ**

Почетак одржавања мреже државних путева IБ и II реда у зимским условима је 01.11.текуће године и траје до 31.03. у наредној години и у том периоду сви календарски дани су радни дани. Обрачун и плаћање извршених радова врши се према овом УПУТСТВУ и ЦЕНОВНИКУ ЈП „Путеви Србије“ за радове на пословима одржавања у зимским условима.

ОБРАЧУН РАДОВА

- Дежурство возила и машина се плаћа 8 сати у току дана (24 часа), која се умањује за ефективан рад.
- Дежурство возача и руковаоца грађевинских машина се плаћа 16 сати у току дана (24 сата), умањено за ефективан рад и дежурство средстава на којима ради.
- Рад радника путара се плаћа 16 сати у току дана (24).
 - о Камioni са ротационим посипачима (један радник)
 - о Евентуални камioni са вученим посипачима (један радник)
 - о Путарско возило (два радника)
- Утоварно средство (утоваривач) је ангажовано током целе зимске службе на утовару материјала за посипање. Остале грађевинске машине се ангажују у IV степену ангажовања или изузетно по налогу надзорног органа.
- Аутодизалица се ангажује према плану зимске службе током трајања зимске службе, а по потреби у изузетним околностима и по налогу надзорног органа.
- У колико се ангажује механизација која није у Плану зимске службе, односно није у складу са тренутним, важећим, степеном приправности, наплаћује се само ефективни рад тих возила и машина. Овако ангажованом механизацијом се умањује фонд сати дежурства планираних средстава за период њиховог ангажовања, осим за утоварна средства. Ангажовање ове механизације је дозвољено само уз налог надзорног органа.
- У случају ангажовања механизације која није предвиђена Планом зимске службе, плаћање ће бити извршено у складу са важећим ценовником ЈП „Путеви Србије“ и обрачунатим ефективним радом. Ангажовање наведене механизације се врши у ванредним околностима (јаке снежне падавине, екстремни временски услови (ветар, ледена кишпа) и у другим ванредним околностима), а на основу налога надзорног органа и сагласности Штаба зимске службе.
- Ускладиштење материјала за посипање
 - о Плаћа се по ценовнику зимске службе једнократно за количине соли набављене за текућу сезону зимске службе;
- Обрачун сати рада и дежурства за сва возила (камioni, специјална возила, полутеретна возила) и машине (утоваривач, грејдер..) се врши на основу уређаја за глобално позиционирање (ГПС)
- Сати који су дати у табели ангажовања су максималне дозвољене вредности а фактуришу се само средства која су стварно ангажована


ПРИМЕНА УРЕЂАЈА ЗА ГЛОБАЛНО ПОЗИЦИОНИРАЊЕ – ГПС У ОБРАЧУНУ ИЗВЕДЕНИХ РАДОВА

Обрачун изведених радова возила/машина на пословима редовног одржавања државних путева I и II реда у току трајања зимског периода (камиони, полутеретна возила, утоварна средства, специјална возила за одржавање), а чији се обрачун врши по ефективном сату рада, вршиће се на основу података добијених са уређаја за глобално позиционирање (ГПС). Обрачун на основу уређаја за глобално позиционирање (ГПС), представља обавезујући начин обрачуна и на основу њега се утврђују сати ефективног рада и сати дежурства возила/машина.

Поред до сада обавезујућих прилога за обрачун рада и дежурства возила/машина, тахограф и путни/радни налог, Извођач је у обавези да доставља и ГПС извештај о свакодневном кретању возила/машина (рута кретања, пређени пут, брзина кретања, ефективни рад, рад у месту и мировање средства рада). Претходно наведена документација представља доказницу рада и спроведеног обрачуна, а обавезан су прилог листу грађевинске књиге који оверава представник управљача пута (надзорни орган) на крају текућег месеца. Без свих претходно наведених прилога, представник управљача пута (надзорни орган), неће извршити признавање рада и оверу приложеног обрачун рада возила/машина (камион, полутеретно возило, утоварно средство, специјално возило за одржавање (унимог, возило за прикупљање смећа...)).

Извођач је у обавези да омогући Управљачу пута стални увид (преко одговарајуће апликације) у положај и кретање возила/машина која користи на пословима редовног одржавања. Инсталирани ГПС уређај мора стално бити укључен и у функцији, нефункционалност или искључивање ГПС уређаја у возилу/машини, сматраће се неисправношћу возила/машина, и такво возило/машина неће бити обрачунати за онај број сати за који ГПС уређај није био у функцији и није било могуће утврдити положај возила/машина. ГПС уређај за праћење положаја возила/машина мора да буде монтиран на возилу/машини. У случају да извођач не поступи у складу са претходно наведеним, а везано и за монтажу ГПС уређаја, рад тих возила/машина неће бити обрачунат од стране представника управљача пута (надзорни орган).

ЈП „Путеви Србије“
Сектор за одржавање
државних путева I и II реда
Извршни директор
.....
Зоран Стојисављевић, дипл. грађ. инж.



**РЕШЕЊА МИНИСТАРСТВА ГРАЂЕВИНАРСТВА,
САОБРАЋАЈА И ИНФРАСТРУКТУРЕ**



Република Србија
МИНИСТАРСТВО ГРАЂЕВИНАРСТВА,
САОБРАЋАЈА И ИНФРАСТРУКТУРЕ

Број: 002607218 2024

Датум: 11. октобар 2024. године

Београд

Јавно предузеће "Путеви Србије"
III Број 953-18504/26-1
Датум 14-10-2024
Београд, Булевар краља Александра 282

У поступку по захтеву III број: 953-18504 од 3.9.2024. године (заведен на писарници Управе за заједничке послове републичких органа 9.9.2024. године) Јавног предузећа „Путеви Србије“, ул. Булевар краља Александра бр. 282, 11000 Београд, за издавање решења за техничко регулисање саобраћаја на деоницама државних путева I и II реда, за потребе планских и контролисаних привремених обустава саобраћаја теретних и по потреби осталих возила, у време трајања интензивних снежних падавина и ледене кише током зимске службе 2024/2025 године, на основу члана 66. Закона о путевима („Службени гласник РС“ бр. 41/18, 95/18 и 92/23), члана 157. став 1. Закона о безбедности саобраћаја на путевима („Службени гласник РС“, бр. 41/09, 53/10, 101/11, 32/13-УС, 55/14, 96/15, 9/16, 24/18, 41/18, 87/18, 23/19, 128/20 и 76/23) и члана 136. став 1. Закона о општем управном поступку („Службени гласник РС“, број 18/16, 95/18 и 2/23), Мирослав Алемпић, в.д. помоћника министра грађевинарства, саобраћаја и инфраструктуре на основу овлашћења министра број: 031-01-5/2023-02 од 16.1.2023. године, доноси

РЕШЕЊЕ

1. Одобрава се Јавном предузећу „Путеви Србије“, ул. Булевар краља Александра бр. 282, 11000 Београд, измена режима саобраћаја на деоницама државних путева I и II реда, за потребе планских и контролисаних привремених обустава саобраћаја теретних и по потреби осталих возила, у време трајања интензивних снежних падавина и ледене кише током зимске службе 2024/2025 године, и то у периоду од 1. новембра 2024. године до 1. априла 2025. године.

2. Обавезује се подносилац захтева да :

- по потреби обезбеди присуство радника саобраћајне полиције на путу, који ће регулисати саобраћај у датим околностима;
- поступи у складу са чланом 65. Закона о путевима и благовремено на погодан начин обавештава јавност и кориснике јавних путева о стању и проходности путева и алтернативним путним правцима проходним за саобраћај;
- писаним путем обавести инспекцију за државне путеве овог министарства, Министарство унутрашњих послова-Управу саобраћајне полиције и Сектор за ванредне ситуације о почетку важења привремене обуставе саобраћаја теретних моторних возила и по потреби осталих моторних возила у време интензивних снежних падавина и ледене кише;
- предузме све друге потребне мере безбедности за безбедно одвијање саобраћаја у датим насталим временским условима, односно у време трајања интензивних снежних падавина и ледене кише на деоницама државних путева I и II реда ;
- након завршетка обуставе саобраћаја успостави првобитни режим одвијања саобраћаја и о томе писаним путем обавести инспекцију за државне путеве овог министарства, Министарство унутрашњих послова-Управу саобраћајне полиције и Сектор за ванредне ситуације .

Образложење

Јавно предузеће „Путеви Србије”, ул. Булевар краља Александра бр. 282, 11000 Београд, поднело је захтев III број: 953-18504 од 3.9.2024. године за издавање решења за техничко регулисање саобраћаја на деоницама државних путева I и II реда, за потребе планских и контролисаних привремених обустава саобраћаја теретних и по потреби осталих возила, у време трајања интензивних снежних падавина и ледене кише током зимске службе 2024/2025 године.

По разматрању захтева установљено је да су се стекли услови за утврђивање режима техничког регулисања саобраћаја на деоницама државних путева I и II реда, за потребе планских и контролисаних привремених обустава саобраћаја теретних и по потреби осталих возила, у време трајања интензивних снежних падавина и ледене кише током зимске службе 2024/2025 године, у складу са чланом 66. Закона о путевима и чланом 157. Закона о безбедности саобраћаја на путевима.

Таксе у износу од 400,00 динара и 19910,00 динара за ово решење, наплаћују се по тарифном броју 1. и тарифном броју 147. став 1. Закона о републичким административним таксама („Сл. гласник РС” бр. 43/03, 51/03, 53/04, 42/05, 61/05, 101/05, 42/06, 47/07, 54/08, 5/09, 54/09, 35/10, 50/11, 70/11, 55/12, 93/12, 47/13, 65/13, 57/14, 45/15, 83/15, 112/15, 50/16, 61/17, 113/17, 03/18, 50/18, 95/18, 38/19, 86/19, 90/19, 98/20, 144/20, 62/21, 138/22, 54/23, 92/23, 59/24 и 63/24).

Упутство о правном средству: Ово решење је коначно у управном поступку и против њега се не може уложити жалба, али се може покренути управни спор, подношењем тужбе Управном суду Србије у року од 30 дана од дана пријема решења.

Решење доставити:
Подносиоцу захтева
Инспекцији за државне путеве овог министарства
Управи саобраћајне полиције - МУП
Архиви

В. Д. ПОМОЋНИКА МИНИСТРА

Мирослав Алемпић



Република Србија
МИНИСТАРСТВО ГРАЂЕВИНАРСТВА,
САОБРАЋАЈА И ИНФРАСТРУКТУРЕ

Број: 002607218 2024

Датум: 11. октобар 2024. године

Београд

МИ БРОЈ 953-18504/24-2
ДАТУМ 14-10-2024

У поступку по захтеву Ш број: 953-18504 од 3.9.2024. године (заведен на писарници Управе за заједничке послове републичких органа 9.9.2024. године) Јавног предузећа „Путеви Србије”, ул. Булевар краља Александра бр. 282, 11000 Београд, за издавање решења за техничко регулисање саобраћаја на државним путевима I и II реда, због обезбеђења услова за несметано и безбедно одвијање саобраћаја у условима појаве снега и леда на коловозу, током зимске службе 2024/2025 године, на основу члана 157. став 1. Закона о безбедности саобраћаја на путевима („Службени гласник РС“, бр. 41/09, 53/10, 101/11, 32/13-УС, 55/14, 96/15, 9/16, 24/18, 41/18, 87/18, 23/19, 128/20 и 76/23) и члана 136. став 1. Закона о општем управном поступку („Службени гласник РС”, број 18/16, 95/18 и 2/23), Мирослав Алемпић, в.д. помоћника министра грађевинарства, саобраћаја и инфраструктуре на основу овлашћења министра број: 031-01-5/2023-02 од 16.1.2023. године, доноси

РЕШЕЊЕ

1. Одобрава се Јавном предузећу „Путеви Србије”, ул. Булевар краља Александра бр. 282, 11000 Београд, постављање саобраћајне сигнализације и измена режима саобраћаја на државним путевима I и II реда, због обезбеђења услова за несметано и безбедно одвијање саобраћаја у условима појаве снега и леда на коловозу, током зимске службе 2024/2025 године, и то у периоду од 1. новембра 2024. године до 1. априла 2025. године.

2. Обавезује се подносилац захтева да :

• саобраћајну сигнализацију постави под стручним надзором овлашћених надзорних органа управљача државног пута у складу са Планом зимског одржавања државних путева (2024/2025), као и следећим пројектима:

- „Пројектом саобраћаја и саобраћајне сигнализације која се поставља у периоду зимског одржавања на државним путевима у Републици Србији“, бр. 80/18, септембар 2018. године, урађеним од стране предузећа „ВИА ИНЖЕЊЕРИНГ” д.о.о., ул. Цара Уроша 3, Нови Сад, а за који је коначан извештај техничке контроле број: 9/2018 од 27.9.2018.године урадило предузеће „С ПРОЈЕКТ“ д.о.о., ул. Ђорђа Станојевића 11ђ, Београд,

- „Допуном пројекта саобраћаја и саобраћајне сигнализације“ бр. 23-19, октобар 2019. године, урађеним од стране предузећа „ВИА ИНЖЕЊЕРИНГ” д.о.о., ул. Цара Уроша 3, Нови Сад, а за који је коначан извештај техничке контроле број: 10/2019 од 11.10.2019. године урадило предузеће „С ПРОЈЕКТ“ д.о.о., ул. Ђорђа Станојевића 11ђ, Београд,

- „Изменом и допуном пројекта саобраћаја и саобраћајне сигнализације која се поставља у периоду зимског одржавања на државним путевима у Републици Србији“ број 38-20, август 2020. године урађеним од стране предузећа „ВИА ИНЖЕЊЕРИНГ” д.о.о., ул. Цара Уроша 3, Нови Сад, а за који је коначан извештај техничке контроле број: 10/2020 од 19.8.2020. године урадило предузеће „С ПРОЈЕКТ“ д.о.о., ул. Ђорђа Станојевића 11ђ, Београд,

- „Изменом и допуном пројекта саобраћаја и саобраћајне сигнализације која се поставља у периоду зимског одржавања на државним путевима у Републици Србији“, број 47-22 од октобра 2022. године у изради предузећа „ВИА ИНЖЕЊЕРИНГ” д.о.о., ул. Цара Уроша 3,

Нови Сад, за који је извештај техничке контроле број ТК 046/22 од 3.11.2022. године урадило предузеће „ГМП Грамонт-НС“ доо, ул. Тихомира Остојића 2, 21000 Нови Сад и

„Изменом и допуном пројекта саобраћаја и саобраћајне сигнализације која се поставља у периоду зимског одржавања на државним путевима у Републици Србији“, број 71-23 од октобра 2023. године у изради предузећа „ВИА ИНЖЕЊЕРИНГ“ д.о.о., ул. Цара Уроша 3, Нови Сад, за који је извештај техничке контроле број ТК 050/23 од 5.10.2023. године урадило предузеће „ГМП Грамонт-НС“ доо, ул. Тихомира Остојића 2, 21000 Нови Сад.

- након постављања саобраћајне сигнализације обавести инспекцију за државне путеве овог министарства;
- након постављања саобраћајне сигнализације обавести Министарство унутрашњих послова - Управу саобраћајне полиције;
- путем средстава јавног информисања благовремено обавести учеснике у саобраћају о измени режима и начину обављања саобраћаја на државним путевима I и II реда у периоду зимског одржавања, односно зимске службе 2024/2025 године, и то од: 1. новембра 2024. године до 1. априла 2025. године;
- по истеку важности овог решења одмах уклони постављену саобраћајну сигнализацију и успостави првобитни режим одвијања саобраћаја на државним путевима I и II реда.

О б р а з л о ж е њ е

Јавно предузеће „Путеви Србије“, ул. Булевар краља Александра бр. 282, 11000 Београд, поднело је захтев III број: 953-18504 од 3.9.2024. године, за издавање решења за техничко регулисање саобраћаја на државним путевима I и II реда, због обезбеђења услова за несметано и безбедно одвијање саобраћаја у условима појаве снега и леда на коловозу, током зимске службе 2024/2025 године.

Саставни део решења су саобраћајни пројекти наведени у тачки 2. овог решења.

По разматрању захтева установљено је да су се стекли услови за утврђивање предложеног режима саобраћаја у смислу члана 158. став 1. Закона о безбедности саобраћаја на путевима и члана 52. Закона о путевима.

Таксе у износу од 400,00 динара и 19910,00 динара за ово решење, наплаћују се по тарифном броју 1. и тарифном броју 147. став 1. Закона о републичким административним таксама („Сл. гласник РС“ бр. 43/03, 51/03, 53/04, 42/05, 61/05, 101/05, 42/06, 47/07, 54/08, 5/09, 54/09, 35/10, 50/11, 70/11, 55/12, 93/12, 47/13, 65/13, 57/14, 45/15, 83/15, 112/15, 50/16, 61/17, 113/17, 03/18, 50/18, 95/18, 38/19, 86/19, 90/19, 98/20, 144/20, 62/21, 138/22, 54/23, 92/23, 59/24 и 63/24).

Упутство о правном средству: Ово решење је коначно у управном поступку и против њега се не може уложити жалба, али се може покренути управни спор, подношењем тужбе Управном суду Србије у року од 30 дана од дана пријема решења.

Решење доставити:
Подносиоцу захтева
Инспекцији за државне путеве овог министарства
Управи саобраћајне полиције - МУП
Архиви



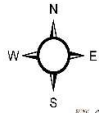
В.Д. ПОМОЋНИКА МИНИСТРА

Мирослав Алемпић

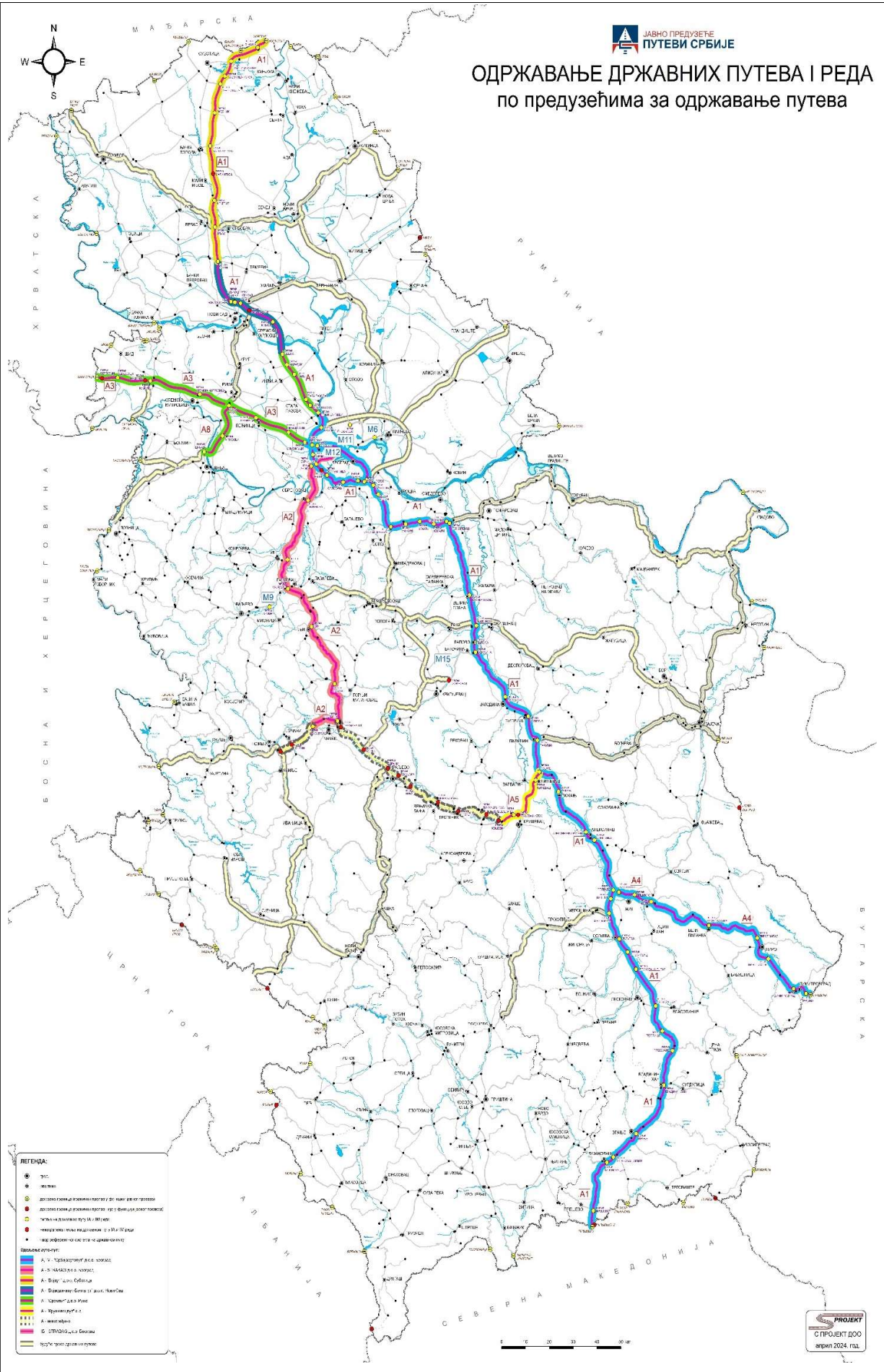
П Р И Л О З И

ПРИЛОГ бр.1 (Одржавање аутопутева)

- ПРИОРИТЕТИ ПУТНИХ ПРАВАЦА државних путева I у зимској служби за сезону 2024/2025 год.
- ШТАБОВИ ЗИМСКЕ СЛУЖБЕ у предузећима за одржавање
- ПУНКТОВИ ЗИМСКЕ СЛУЖБЕ
- ЛОКАЦИЈЕ КРИТИЧНИХ МЕСТА
- ЛОКАЦИЈЕ НАМЕЊЕНЕ ЗА ЗАУСТАВЉАЊЕ И ДИСЛОЦИРАЊЕ ВОЗИЛА
- ДЕЖУРНЕ СЛУЖБЕ ПОЛИЦИЈСКИХ СТАНИЦА



ОДРЖАВАЊЕ ДРЖАВНИХ ПУТЕВА I РЕДА по предузећима за одржавање путева



ЛЕГЕНДА:

- ГРС
- Јакоње
- државна граница (гранични прелаз) / др. гранични прелаз
- државна граница (државни гранични прелаз) / државни гранични прелаз
- гранична линија према Босни и Херцеговини
- гранична линија према Црној Гори
- гранична линија према Северној Македонији
- гранична линија према Хрватској

Обележје путева:

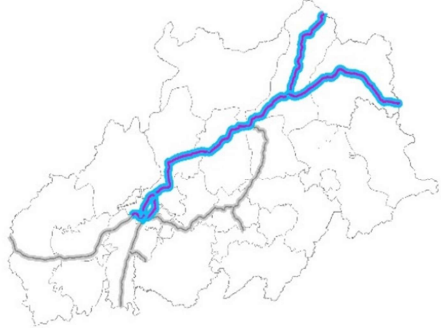
- A1 - ПУТЕВИ СРБИЈЕ
- A2 - ПУТЕВИ СРБИЈЕ
- A3 - ПУТЕВИ СРБИЈЕ
- A4 - ПУТЕВИ СРБИЈЕ
- A5 - ПУТЕВИ СРБИЈЕ
- A6 - ПУТЕВИ СРБИЈЕ
- A8 - ПУТЕВИ СРБИЈЕ
- M11 - А1
- M12 - А1
- M15 - А1
- M9 - А1
- M6 - А1

■ ПУТЕВИ СРБИЈЕ

"СРБИЈААУТОПУТ" д.о.о. Београд



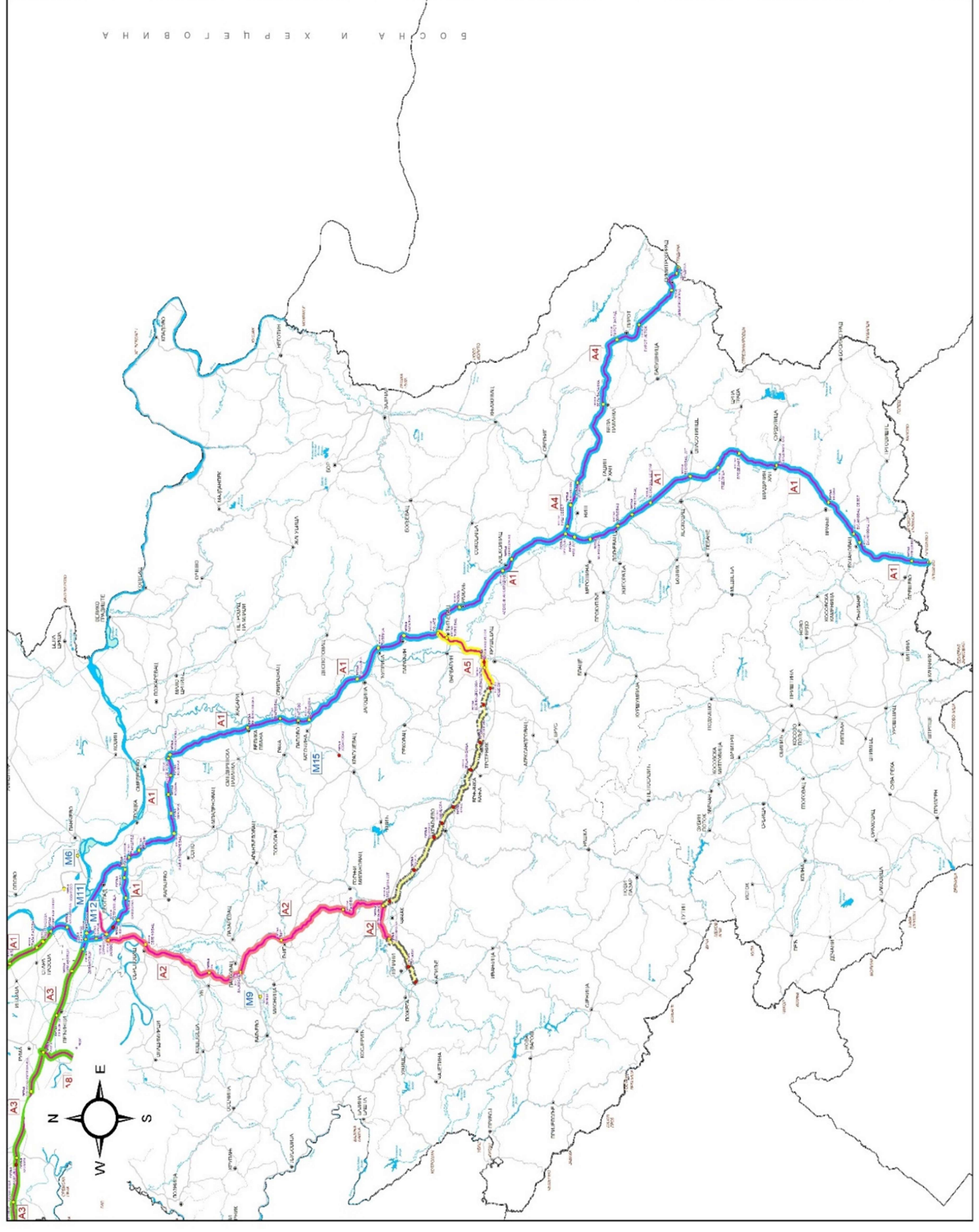
ЈАВНО ПРЕДУЗЕЋЕ
ПУТЕВИ СРБИЈЕ
РЕПУБЛИКА СРБИЈА
ПРИОРИТЕТИ ОДРЖАВАЊА
МРЕЖЕ ДРЖАВНИХ ПУТЕВА I РЕДА
по предузећима за одржавање путева
"СРБИЈАУТОПУТ" Д.О.О.
Београд



IA, IM - "Србијаутопут"
Д.о.о. Београд

ПРОЈЕКТ
С ПРОЈЕКТ Д.О.О.
ноябрь 2024. год.

Б О С Н А И Х Е Р Ц Е Г О В И Н А



"СРБИЈААУТОПУТ" д.о.о. Београд**ПРИОРИТЕТИ ПУТНИХ ПРАВАЦА
државних путева I реда
у зимској служби за сезону 2024/2025. год**

ПРИОРИТЕТИ ПУТЕВА	БРОЈ ПУТА	km	ДЕОНИЦА	ОД	ДО
I приоритет	A1	413,531	петља Нови Бановци -граница СРБ/РСМ (Прешево)	169,404	582.935
		84,179	Петље на А1: Нови Бановци (део), Батајница, Београд, Сурчин, Остружница, Орловача, Авала, Бубањ Поток-нова, Бубањ Поток (стара), Траншпед, Врчин, Мали Пожаревац, Умчари, Водањ, Колари, Смедерево, Пожаревац, Велика Плана, Марковац, Лапово, Баточина, Јагодина, Ћуприја, Парафин, Појате, Ражањ, Алексиначки Рудник, Алексинац, Трупале, Ниш југ, Меровина, Дољевац, Брестовац, Лесковац центар, Лесковац-југ, Грделица, Предејане, Владичин Хан, Врање, Бујановац-север, Бујановац-југ, Прешево.		
	M12	1,943	Петља Аеродром – Аеродром „Никола Тесла“	0.000	1.943
	M11	30,014	петља Београд - петља Мостар - петља Бубањ Поток	0.000	30.014
		0,900	петља Бубањ Поток (Лештане)	0.000	0.900
	A3	3,254	Петља Добановци - петља Београд. петљу Добановци одржава СРЕМПУТ РУМА и СРБИЈААУТОПУТ према скици.	92,190	95,444
		0,682	Петље на А3: Добановци (део)		
	A4	105,434	Петља Трупале - граница СРБ/БУГ (Градина)	0,000	105,434
		12,626	Петље на А4: Ниш север, Ниш исток, Малча, Бела Паланка, Пирот запад, Пирот исток, Димитровград, Градина		
	Укупно "Србијааутопут" д.о.о. Београд без кракова петљи		554,176		
Укупно "Србијааутопут" д.о.о.Београд кракови петљи		98,387			

Укупно "Србијааутопут" д.о.о. Београд	652,563		
ШТАБ ЗИМСКЕ СЛУЖБЕ			
ПОДАЦИ ПРЕДУЗЕЋА ЗА ОДРЖАВАЊЕ			
ПРЕДУЗЕЋЕ	"СРБИЈААУТОПУТ" д.о.о. Београд		
АДРЕСА	Улица Пасјачких партизана бб (насеље 9.мај), Ниш		
ТЕЛЕФОН	018/426-77-99, 060/345-48-23, Факс: 018/426-77-99		
Е-МАИЛ (за налоге штаба ЗС)	office@srbijaautoput.rs		
ОПШТИНЕ НА ТЕРИТОРИЈИ	Београд (Земун, Сурчин, Чукарица, Раковица, Нови Београд, Савски Венац, Вождовац, Звездара, Гроцка, Сопот, Младеновац), Смедерево, Велика Плана, Лапово, Баточина, Јагодина, Ћуприја, Параћин, Ражањ, Алексинац, Лесковац, Грделица, Владичин Хан, Бујановац, Прешево, Ниш, Пирот.		
ИМЕ И ПРЕЗИМЕ	ПОЗИЦИЈА	ТЕЛЕФОН	МОБИЛНИ
Звонимир Марковић	руководилац штаба	011/24-51-152	063/223-515
Немања Мрдаковић	заменик руководиоца штаба	011/24-51-152	062/293-526
Предраг Милићевић	члан штаба	011/28-88-676	062/293-542
Предраг Колев	члан штаба	026/516-232	063/293-549
Дејан Дакић	члан штаба	035/84-71-200	062/88-54-909
Дарко Тошић	члан штаба		060/45-48-590

СПИСАК ОДГОВОРНИХ ЛИЦА ПО ПУНКТОВИМА

ПУНКТОВИ	ОДГОВОРНО ЛИЦЕ	ТЕЛЕФОН	МОБИЛНИ
Добановци	Сава Пајић	060/54-63-128	063/454-502
Орловача	Радомир Михајловић	060/54-63-129	063/454-515
Коњарник	Вујић Зоран	011/ 28-88-676 060/553-5400	062/80-64-216
Врчин	Иван Михајловић	062/88-54-932	060/54-63-130
Мали Пожаревац	Никола Ђокић	011/82-56-286 062/88-54-930	062/290-568
Пожаревац	Златибор Рајковић	026/ 732-607 063/454-505	063/454-514
Велика Плана	Власта Златановић	026/ 516-232 060/55-35-401 063/454-506	062/8854-904
Баточина	Далиборка Николић	063/454-507 060/55-35-402	062/88-54-910
Ђуприја	Дарко Радосављевић	035/ 84-71-200 060/55-35-402 063/454-508	062/88-54-908
Ражањ	Дражен Тошић	037/841-156 062/88-54-911	062/293-525
Алексинач	Александар Стевић	062/88-54-922	062/293-545
Ново Село	Александар Ђорђевић	018/42-67-799 062/88-54-924 060/55-35-403	062/427415
Печењевце	Петровић Александар	062/8854967	063/1263818
Грделица	Бојан Ђорђевић	060/54-63-132	060/34-54-864
Владичин Хан	Ристић Сениша	060/39-59-223	062/80-64-284
Бујановац	Момчило Јанковић	060/50-75-101	062/88-54-933
Прешево	Ненад Томић	062/88-54-973	060/48-78-109
Малча	Иван Столић	062/88-54-918	060/34-54-867
Бела Паланка	Милорад Пантелић	060/3454550	064/31937776
Пирот	Милоковић Славиша	060/3454406	060/5595102

НАДЗОРНА СЛУЖБА НА ДРЖАВНИМ ПУТЕВИМА IA РЕДА

ИМЕ И ПРЕЗИМЕ	ПОЗИЦИЈА	ТЕЛЕФОН
Пт.Нови Бановци – пт.Баточина, пт.Добановци-пт.Београд, пт.Београд – пт.Б.Поток и пт.Аеродром - Аеродром)		
Веско Стијовић	главни надзорни орган	062/290-421 062/80-10-870
IA-1/E-75, деоница: Нови Бановци - Бубањ поток – Водањ IA-3/E-70, деоница: Добановци-пт.Београд_M11, деоница: пт.Београд – пт.Б.Поток_M12, деоница: пт.Аеродром - Аеродром		
Ненад Симић	помоћни надзорни орган	062/80-64-225 062/80-69-011
IA-1/E-75: деоница Б.Поток - Водањ - Баточина		
Светислав Поповић	помоћни надзорни орган	064/85-12-405 060/39-59-253
IA-1/E-75: деоница Баточина - Појате		
Велимир Стојковић	помоћни надзорни орган	060/54-63-126 062/80-10-879
Петља Појате - граница са Северном Македонијом , петља Трупале - Комрен - Просек , Црвена Река - Чифлик		
Зоран Цекић	главни надзорни орган	062/88-54-934
IA-1/E-75: деоница Појате - Трупале		
Бобан Цветковић	помоћни надзорни орган	060/55-85-190 064/85-12-327
IA-1/E-75: деоница Трупале - Грделица		
Бојан Милтеновић	помоћни надзорни орган	066/86-64-430
IA-1/E-75: деоница Грделица - граница СРБ/СРМ (Прешево)		
Небојша Кипријановски	помоћни надзорни орган	062/80-64-206 062/80-10-836
IA-4/E-80: деоница Црвена река – Станичење, Пирот исток - граница СРБ/БУГ (Градина)		
Драган Живковић	помоћни надзорни орган	062/88-54-913

ЛОКАЦИЈЕ КРИТИЧНИХ МЕСТА НА ДРЖАВНИМ ПУТЕВИМА IA РЕДА

ОЗНАКА ПУТА	ДЕОНИЦА	СТАЦИОНАЖА		НАПОМЕНА
		Од	До	
IA – 3	Добановци - петља Београд	92+190	0+000	јак ветар, локално навејавање
IA – 3	Петља Београд - петља Змај	0+000	8+936	оба смера, јак ветар, локално навејавање
IA – 1	Мост "Газела"	15+477	16+918	оба смера, јак ветар, наноси снега и поледица
IA – 1	Превој Бубањ поток	23+130	28+000	оба смера, јак ветар, наноси снега
IA – 1	Превој "Бегаљичко брдо"	227+000	232+000	оба смера, јак ветар, наноси снега
IA – 1	Водањ - Колари	250+603	256+855	смер Београд, јак ветар, наноси снега
IA – 1	Смедеревска и Пожаревачка петља	262+562	264+050	смер Београд, јак ветар, наноси снега
IA – 1	Осипаоница	246+000	275+000	оба смера, јак ветар, наноси снега
IA – 1	Крњево	282+000	286+000	смер Београд, јак ветар, наноси снега
IA – 1	Старо и Ново село	296+000	302+000	смер Ниш, јак ветар, наноси снега
IA – 1	Багрдански теснац	322+000	331+000	оба смера, јак ветар, наноси снега
IA – 1	Ђуприја - Параћин	349+492	360+249	оба смера, јак ветар, наноси снега
IA – 1	Крежбинац	368+500	370+000	оба смера, јак ветар, наноси снега
IA – 1	Превој Мечка са петљом Ражањ	376+000	385+067	смер Ниш, јак ветар, наноси снега
IA – 1	ОМВ пумпа			смер Београд, јак ветар, наноси снега
IA – 1	Делиград - Бобовиште	391+000	399+000	смер Београд, јак ветар, наноси снега
IA – 1	Алексиначки руд. - Југопетрол пумпа	405+484	407+800	смер Ниш, јак ветар, наноси снега
IA – 1	Алексинач - Трупале	410+473	430+611	оба смера, јак ветар, наноси снега
IA – 1	Петља Трупале - петља Ниш југ	431+611	435+007	оба смера, јак ветар, наноси снега

ОЗНАКА ПУТА	ДЕОНИЦА	СТАЦИОНАЖА		НАПОМЕНА
		Од	До	
IA – 1	Петља Меровина - петља Дољевац	440+636	451+250	оба смера, јак ветар, наноси снега
IA – 1	Петља Брестовац - петља Лесковац центар	457+272	464+596	оба смера, јак ветар, наноси снега, магла
IA – 1	Грделица - Владичин Хан	493+450	516+340	оба смера, јак ветар, наноси снега, магла
IA – 1	Моштаница - Врање	532+200	537+200	оба смера, јак ветар, наноси снега
IA – 4	Петља Трупале - петља Ниш север	0+000	3+500	оба смера, јак ветар, наноси снега
IA – 4	Петља Ниш север - петља Ниш исток	6+100	7+000	оба смера, јак ветар, наноси снега
IA – 4	Петља Ниш север - петља Ниш исток	5+500	7+000	оба смера, јак ветар, наноси снега
IA – 4	Банцарево (успон)	22+000	29+000	оба смера, јак ветар, наноси снега и поледица
IA – 4	Црвена река - мост на Нишави	40+120	40+470	оба смера, јак ветар, наноси снега и поледица
IA – 4	Клење мост на Нишави	50+400	50+860	оба смера, јак ветар, наноси снега и поледица
IA – 4	Чифлик мост на Нишави	54+278	54+516	оба смера, јак ветар, наноси снега и поледица
IA – 4	Жељуша (успон)	95+500	95+700	оба смера, јак ветар, наноси снега и поледица
IA – 4	Пржојна падина (вијадукт)	99+024	99+492	оба смера, јак ветар, наноси снега и поледица
IA – 4	Димитровград	102+188	102+522	оба смера, јак ветар, наноси снега
IA – 1	Петља Н.Бановци - петља Батајница	169+404	175+618	смер Батајница, јак ветар, локално навејавање и локално поледица
IA – 1	Мостови- вијадукти у зони Батајничке петље	175+472	176+860	оба смера, јак ветар, поледица
IA – 1	Петља Батајница - петља Београд	175+618	183+878	смер Остружница, јак ветар, наноси снега
IA – 1	Петља Београд	183+878		смер Остружница, јак ветар, наноси снега
IA – 1	Петља Београд - петља Остружница	183+878	197+378	смер Остружница, јак ветар, јака магла, наноси снега
IA – 1	Остружнички мост (река Сава)	195+447	197+411	смер Остружница, јак ветар, јака магла, поледица, наноси снега
IA – 1	Петља Остружница	197+378		смер Орловача, јак ветар, наноси снега
IA - 1	Тунел Липак	198+700	199+365	

ОЗНАКА ПУТА	ДЕОНИЦА	СТАЦИОНАЖА		НАПОМЕНА
		Од	До	
IA - 1	Мост бр.9	580+217	580+610	јак ветар, наноси снега
IA - 1	Тунел Железник	201+658	202+357	оба смера, јак ветар, поледица
IA - 1	Мост бр.10	582+496	582+902	смер Београд, јак ветар, поледица
IA - 1	Петља Орловача	584+770	585+900	јак ветар, наноси снега, поледица
IA - 1	Мост бр.13	206+085	206+650	оба смера, јак ветар, поледица
IA - 1	Мост бр.15	207+700	208+328	оба смера, јак ветар, поледица
IA - 1	Тунел Стражевица	208+362	209+134	јак ветар, наноси снега

ЛОКАЦИЈА НАМЕЊЕНА ЗА ЗАУСТАВЉАЊЕ И ДИСЛОЦИРАЊЕ ВОЗИЛА НА ДРЖАВНИМ ПУТЕВИМА IA РЕДА

Локације намењене за заустављање и дислоцирање возила када је то неопходно ради интервенција на путевима при делимичном или потпуном прекиду саобраћаја.

ОБЈЕКТИ		НАЗИВ	СТАЦИОНАЖА	СМЕР	ПУНКТОВИ
ПЕТЉЕ	Б.СТАНИЦЕ / ПАРКИНЗИ				
IA - 3 (петља Добановци - петља Београд)					
Петља	/	Добановци_1	92,15	Шид	Зимска Служба
Петља	/	Београд	95,444		
IA - 1 (градска деоница: петља Београд - град Београд - петља Бубањ Поток)					
Петља		Београд	0		
	Б.станица	Лукоил	1,280	Шид	
Петља	Лукоил	Аеродром	2,082		
Петља		Икарбус			
Петља		Змај	8,934		
	Б.станица	Нис	9,425	Београд	
	Б.станица	Нис	9,430	Шид	
Петља		Национал	11,285		
Петља		Тошин бунар	11,805		
Петља		Генекс	12,82		
Петља		Арена 1	13,825		
Петља		Арена 2	14,215		
	Б.станица	Газпром	14,610	Шид	
Петља		Сава Центар	15,275		
Петља		Мостар	16,885		
Петља		Хитна Помоћ	17,284		
	Б.станица	Нис	17,517	Ниш	
Петља		Аутокоманда	19,441		
Петља		Душановац	19,839		
	Б.станица	МоI	20,915	Ниш	
	Б.станица	Слап	21,327	Београд	
Петља		Медаковић	21,511		
Петља		Ласта	23,158		
	Б.станица	Нис		Ниш	
	Б.станица	Нис		Београд	

ОБЈЕКТИ		НАЗИВ	СТАЦИОНАЖА	СМЕР	ПУНКТОВИ
ПЕТЉЕ	Б.СТАНИЦЕ / ПАРКИНЗИ				
Петља		Бубањ Поток	29,495		
IA - 1 (петља Бубањ Поток - граница са Северном Македонијом)					
Петља		Траншпед	219,472		
	Б.станица	МоI	220,820	Ниш	
	Б.станица	Екопетрол	221,139	Београд	
Петља		Врчин	223,86		
		Чнс Врчин		Београд	Зимска Служба
	Паркинг	Бегаљица	230,520	Ниш	
	Паркинг	Бегаљица	231,110	Београд	
	Б.станица	Екопетрол	236,136	Ниш	
	Б.станица	Gazprom	236,187	Београд	
Петља		М. Пожаревац	238,156	Београд	Зимска Служба
	Паркинг	Шепшин	240,408	Београд	
	Паркинг	Шепшин	240,425	Ниш	
Петља		Умчари	244,643		
	Паркинг	Јерина	250,155	Ниш	
Петља		Водањ	250,603		
Петља		Колари	256,855		
	Паркинг	Колари	257,160	Београд	
Петља		Смедерево	262,562	Београд	
Петља		Пожаревац	264,050	Београд	
	Б.станица	Лукоил	267,039	Ниш	
	Б.станица	Лукоил	267,403	Београд	
	Паркинг	Лозовик	275,913	Београд	
	Б.станица	Затворена	277,602	Ниш	
	Мотел	Лозовичка Чесма	277,800	Ниш	
	Мотел	Крњево	284,550	Ниш	
	Б.станица	Затворена	291,776	Београд	
	Б.станица	Gazprom	292,162	Ниш	
	Ресторан	McDonald's	292,330	Ниш	
Петља		Велика Плана	292,87	Београд	Стални-Зимска Служба
	Паркинг	Марковац	303,090	Београд	
Петља		Марковац	304,541		
	Мотел	Стари Храст	304,861	Ниш	
	Б.станица	МоI	304,940	Ниш	
	Б.станица	OMV	308,227	Ниш	
	Б.станица	OMV	308,508	Београд	
Петља		Лапово	310,938		
Петља		Баточина	314,776	Београд	
Петља		Лапово	310,938		
	Паркинг	Затворен- Блокиран- Кошута	314,920	Ниш	
	Б.станица	Gazprom	327,459	Београд	
Петља		Јагодина	336,691		
	Б.станица	Мол	337,682	Београд	
	Б.станица	Затворена- Блокирана- Лукоил	338,413	Ниш	

ОБЈЕКТИ		НАЗИВ	СТАЦИОНАЖА	СМЕР	ПУНКТОВИ
ПЕТЉЕ	Б.СТАНИЦЕ / ПАРКИНЗИ				
	Б.станица	Екопетрол	346,509	Београд	
	Б.станица	Екопетрол	346,769	Ниш	
	Паркинг-Мотел	IN	349,500	Ниш	
Петља		Ђуприја	349,492	Београд	Стални-Зимска Служба
	Б.станица	Затворена-Нис	355,395	Ниш	
	Б.станица	Затворена-Блокирана-Нис	356,029	Београд	
Петља		Параћин	360,249		
	Паркинг	Крежбинац	367,095	Ниш	
Петља		Појате	372,373		
	Паркинг-Мотел	Европа		Ниш	
	Б.станица	Аралис		Београд	
	Б.станица	Нис		Београд	
	Паркинг			Ниш	
Петља		Ражањ	385,067	Београд	Стални-Зимска Служба
	Б.станица	Омв		Ниш	
	Паркинг	Бобовиште		Ниш	
	Паркинг	Лутвина Чесма		Ниш	
	Паркинг			Ниш	
Петља		Ал. Рудници	405,484		
	Паркинг-Мотел			Ниш	
	Б.станица	Лукоил		Београд	
Петља		Глоговица/Алексинац	410,473	Ниш	Зимска Служба
	Б.станица	Нис		Београд	
	Мотел	Наис		Београд	
	Б.станица	Нис		Ниш	
Петља		Трупале	431,611		
Петља		Ниш Југ	435,007	Београд	Стални - Зимска Служба
	Паркинг			Београд	
	Паркинг			Врање	
Петља		Мерошина			
	Наплатна станица	Дољевац			
Петља		Дољевац	451,25		
	Б.станица	ОМВ		Врање	
Петља		Брестовац	457,272		
Петља		Лесковац центар	464,596		
Петља		Лесковац југ	480,833		
Петља		Грделица	491,82		Стални-Зимска Служба
Петља		Владичин Хан	516,629		Зимска Служба
	Б.станица	Полом		Оба	
	Паркинг	Превалац	530,25	Прешево	

ОБЈЕКТИ		НАЗИВ	СТАЦИОНАЖА	СМЕР	ПУНКТОВИ
ПЕТЉЕ	Б.СТАНИЦЕ / ПАРКИНЗИ				
	Паркинг	Суви До	530,7	Београд	
	Паркинг	Корбевац	538,7	Београд	
Петља		Врање	539,497		
	Паркинг	Рибнице	544,67	Прешево	
Петља		Бујановац	553,011		Зимска Служба
	Б.станица	Ваљони		Оба	
	Б.станица	Ваљони		Оба	
	Наплатна станица	Прешево			Стални-Зимска Служба
Петља		Прешево	577,302		
	Б.станица	Гр.Прелаз Македонија		Београд	
IA - 4 (петља Трупале - Просек)					
Петља		Трупале	0,000		
	Паркинг			Пирот	
Петља		Север	2,497		
	Б.станица	Еко		Пирот	
Петља		Исток	9,222		
Петља		Малча	16,720		Зимска Служба
Петља		Бела Паланка	45,999		Стални-Зимска Служба
	Паркинг			Пирот	
Петља		Пирот Запад	69,843		
	Паркинг	Барје		Београд	
Петља		Пирот Исток	80,618		Стални-Зимска Служба
	Наплатна станица				
Петља		Димитровград	96,404		
Петља		Градина	103,677		
		Граница Срб/Буг	105,434		
IA - 1 (петља Нови Бановци - петља Орловача - Ресник - петља Бубањ Поток)					
Петља		Нови Бановци		Београд-Н.Сад	Зимска Служба
Петља		Батајница			
	Паркинг			Чачак-Ниш	
	Паркинг			Чачак-Ниш	
	Паркинг			Чачак-Ниш	
Петља		Добановци		Београд-Шид	Зимска Служба
	Стајалиште		186,000	Чачак-Ниш	
	Б.станица	OMV	186,642	Нови Сад	
	Стајалиште		186,445		
Петља		Сурчин	187,463	Београд	
	Стајалиште		188,330	Чачак-Ниш	

ОБЈЕКТИ		НАЗИВ	СТАЦИОНАЖА	СМЕР	ПУНКТОВИ
ПЕТЉЕ	Б.СТАНИЦЕ / ПАРКИНЗИ				
	Стајалиште		190,105	Чачак-Ниш	
Петља		Сурчин-југ / Милош Велики	191,315	Београд - Чачак	
Петља		Остружница	197,378	Београд	
	Стајалиште		199,910	Чачак-Ниш	
	Стајалиште		201,960	Чачак-Ниш	

СЛУЖБЕНИ ПРОЛАЗИ

РЕФЕРЕНТНИ СИСТЕМ			
ОЗНАКА ЧВОРА	НАЗИВ ЧВОРА	СТАЦИОНАЖА	
		ПЕТЉА	СЛУЖБЕНИ ПРОЛАЗ
		(km)	(km)
A3 (петља Добановци – петља Београд, 3,254 km)			
308	Петља Добановци	92+190	
			92+850
			93+600
A1 (петља Нови Бановци - тунел Стражевица, 40,242 km)			
121	Петља Нови Бановци	169+404	
			173+000
122	Петља Батајница	175+618	
			177+400
			179+400
			181+200
			183+200
123	Петља Београд	183+878 (95+444)	
			187+000
124	Петља Сурчин	187+463	
			188+900
			190+250
			191+900
			193+400
			195+200
125	Петља Остружница	197+378	
126	Петља Орловача	205+691	
15403	Тунел Стражевица	209+646	
A1 (град Београд, 29,495 km)			
	Петља Београд	0+000	
			0+300
			1+500
	Петља Аеродром	2+082	
			2+828
			4+396
			6+300
			8+500
			8+600

ОЗНАКА ЧВОРА	НАЗИВ ЧВОРА	СТАЦИОНАЖА	
		ПЕТЉА	СЛУЖБЕНИ ПРОЛАЗ
		(km)	(km)
A1 (град Београд, 29,495 km)			
	Петља Змај	8+934	
			9+800
			10+450
	Петља Национал	11+285	
			11+400
			11+900
	Петља Тошин бунар	11+805	
			12+200
	Петља Генекс	12+820	
			13+000
			13+300
			13+700
	Петља Арена-1	13+825	
			14+000
	Петља Арена-2	14+215	
			14+300
			14+600
			15+050
	Петља Сава Центар	15+275	
	Петља Мостар	16+885	
			16+950
			17+150
	Петља Хитна помоћ	17+284	
			17+600
			17+700
			18+050
			18+450
			19+030
	Петља Аутокоманда	19+441	
	Петља Душановац	19+839	
			20+000
			20+050
	Петља Медаковић	21+511	
	Петља Коњарник	22+075	
			22+100
			22+150

ОЗНАКА ЧВОРА	НАЗИВ ЧВОРА	СТАЦИОНАЖА	
		ПЕТЉА	СЛУЖБЕНИ ПРОЛАЗ
		(km)	(km)
A1 (град Београд, 29,495 km)			
	Петља Ласта	23+158	
			23+500
			24+000
			25+168
			27+255
			28+020
15401	Петља Бубањ Поток	29+495	
			29+829
A1 (петља Бубањ Поток - граница са Северном Македонијом, 366,332 km)			
128	Петља Бубањ Поток	217+024	
			217+950
	ТАГ центар	218+248	
			218+308
			219+222
129	Петља Траншпед	219+472	
			219+716
			221+948
130	Петља Врчин	223+860	
			224+126
			230+496
			236+964
			237+996
131	Петља Мали Пожаревац	238+156	
			239+963
			241+266
			234+341
			244+386
132	Петља Умчари	244+643	
			247+146
			249+666
133	Петља Водањ	250+603	
			251+049
			252+784
			255+591
			256+382
134	Петља Колари	256+855	
			259+558
			261+858
135	Петља Смедерево	262+562	

ЗНАКА ЧВОРА	НАЗИВ ЧВОРА	СТАЦИОНАЖА	
		ПЕТЉА	СЛУЖБЕНИ ПРОЛАЗ
		(km)	(km)
A1 (петља Бубањ Поток - граница са Северном Македонијом, 366,332 km)			
136	Петља Пожаревац	264+050	
			264+841
			266+888
			268+794
			271+265
			272+914
			277+652
			279+906
			282+084
			283+617
			284+470
			286+165
			288+670
			289+886
			290+400
			291+500
			292+395
137	Петља Велика Плана	292+870	
			293+535
			295+365
			297+288
			299+100
			301+550
			303+605
138	Петља Марковац	304+541	
			305+600
			306+015
			306+635
			308+822
139	Петља Лапово	310+938	
			311+200
			313+718
			313+742
			314+548

ЗНАКА ЧВОРА	НАЗИВ ЧВОРА	СТАЦИОНАЖА	
		ПЕТЉА	СЛУЖБЕНИ ПРОЛАЗ
		(km)	(km)
A1 (петља Бубањ Поток - граница са Северном Македонијом, 366,332 km)			
140	Петља Баточина	314+776	
			316+050
			317+950
			320+150
			322+000
			323+620
			325+550
			327+550
			329+550
			331+050
			331+850
			334+150
			335+925
141	Петља Јагодина	336+691	
			337+075
			338+600
			339+550
			340+200
			342+450
			344+200
			346+150
			348+200
			348+800
142	Петља Ђуприја	349+492	
			349+590
			350+250
			352+170
			354+270
			356+280
			358+250
			359+880
143	Петља Параћин	360+249	
			361+450
			364+140
			366+140
			368+075
			369+915
			371+940

ЗНАКА ЧВОРА	НАЗИВ ЧВОРА	СТАЦИОНАЖА	
		ПЕТЉА	СЛУЖБЕНИ ПРОЛАЗ
		(km)	(km)
A1 (петља Бубањ Поток - граница са Северном Македонијом, 366,332 km)			
144	Петља Појате	372+373	
			374+100
			376+300
			378+200
			380+160
			382+190
			383+600
			384+180
145	Петља Ражањ	385+067	
			386+190
			386+600
			389+100
			388+390
			390+400
			392+370
			394+330
			395+900
			397+550
			398+850
			400+200
			401+602
			403+050
			403+640
146	Петља Алексиначки рудници	405+484	
			407+190
			408+820
147	Петља Алексинац	410+473	
			411+267
			412+516
			413+094
			414.63
			416+422
			418+644
			420+776
			422+072
			423+812
			425+376
			429+614
			430+890

ЗНАКА ЧВОРА	НАЗИВ ЧВОРА	СТАЦИОНАЖА	
		ПЕТЉА	СЛУЖБЕНИ ПРОЛАЗ
		(km)	(km)
A1 (петља Бубањ Поток - граница са Северном Македонијом, 366,332 km)			
148	Петља Трупале	431+611	431+800
149	Петља Ниш југ	435+007	435+722
			436+880
			440+064
150	Петља Мерошина	440+636	441+630
			443+780
			446+445
			448+440
151	Петља Дољевац	451+250	452+384
			455+120
152	Петља Брестовац	457+272	460+034
			463+938
153	Петља Лесковац центар	464+596	465+880
			467+870
			469+874
			472+154
			474+556
			476+960
			479+930
154	Петља Лесковац југ	480+833	482+064
			484+575
			487+674
155	Петља Грделица	491+820	
156	Петља Предејане	500+209	
157	Петља Владичин Хан	516+629	

ЗНАКА ЧВОРА	НАЗИВ ЧВОРА	СТАЦИОНАЖА	
		ПЕТЉА	СЛУЖБЕНИ ПРОЛАЗ
		(km)	(km)
A1 (петља Бубањ Поток - граница са Северном Македонијом, 366,332 km)			
			521+425
			523+525
			525+825
			527+820
			529+905
			532+000
			536+075
			537+885
158	Петља Врање	539+497	
			539+694
			541+709
			545+712
			548+872
			551+712
159	Бујановац север	553+011	
160	Бујановац југ	556+709	
			561+740
			565+090
			568+730
			571+810
			573+080
161	Петља Прешево	577+302	
			578+230
162	граница СРБ/СРМ Македонија	583+356	
A4 (петља Трупале – граница са Бугарском, 105,434 km)			
148	Петља Трупале	0.000	
			1+326
401	Петља Ниш север	2+497	
			2+684
			3+916
			6+614

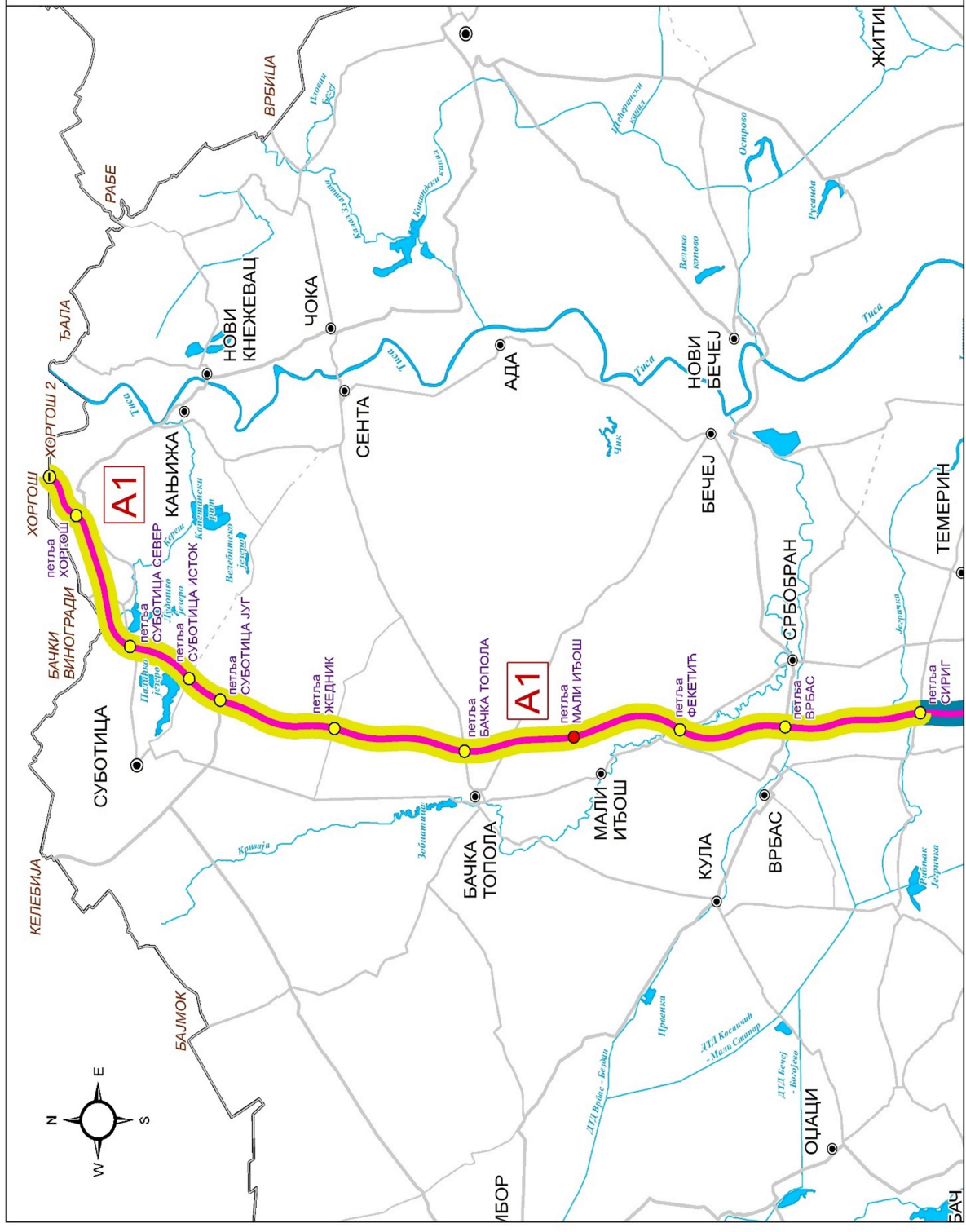
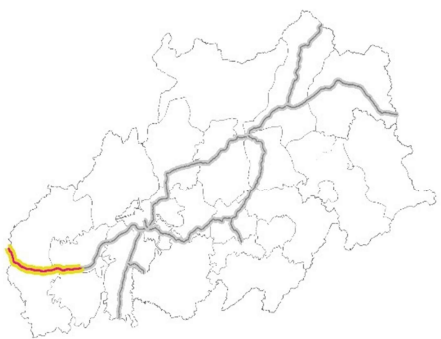
ЗНАКА ЧВОРА	НАЗИВ ЧВОРА	СТАЦИОНАЖА	
		ПЕТЉА	СЛУЖБЕНИ ПРОЛАЗ
		(km)	(km)
А4 (петља Трупале – граница са Бугарском, 105,434 km)			
402	Петља Ниш исток	9+222	
			9+888
			12+105
			14+285
403	Петља Малча	16+720	
			17+210
			19+170
			21+026
			22+860
			24+050
			25+505
			27+424
			27+890
			28+942
			31+020
			32+970
			34+960
			36+626
			38+385
			41+286
			45+066
404	Петља Бела Паланка	45,852	
			047,170
			051,160
			054,670
			057,650
			059,892
			063,740
			065,380
			067,400
405	Петља Пирот запад	069,663	
			070,040
			072,300
			073,432
			073,910
			076,370
			079,240
406	Петља Пирот исток	080,439	
			081,798
			089,583
			092,385
			102,828
408	Петља Градина	103,467	
			103,490
409	Граница СРБ/БУГ (Градина)	105,434	

ДЕЖУРНЕ СЛУЖБЕ ПОЛИЦИЈСКИХ СТАНИЦА

Дежурне полицијске станице	Контакт телефон
ПС Сурчин	011/84-40-346
ПС Нови Београд	011/30-08-014
ПС Вождовац	011/24-53-656
ПС Раковица	011/28-14-005
ПС Врчин	011/80-54-422
ПС Пожаревац	012/53-01-05
ПС Велика Плана	026/52-11-61
ПС Баточина	034/56-94-53
ПС Јагодина	035/20-11-00
ПС Ћуприја	035/88-71-092
ПС Параћин	035/56-11-05
ПС Алексинац	018/55-75-01
ПС Ниш	018/52-77-67
ПС Лесковац	016/20-02-21
ПС Владичин Хан	017/47-31-22
ПС Врање	017/42-70-00
ПС Бујановац	017/65-11-22
ПС Прешево	017//76-60-01
ПС Нишка Бања	018/50-31-87
ПС Бела Паланка	018/85-50-19
ПС Пирот	010/31-13-63
ПС Димитровград	010/36-11-05

Дежурне полицијске станице,	Контакт телефон	Деонице аутопута
СПИ Ласта / Београд	011/28-83-200	Н.Бановци - Водањ
СПИ Смедерево	026/61-99-16	Водањ – В. Плана
СПИ Јагодина	035/24-53-656 064/89-26-529	В. Плана - Ражањ

"ВОЈПУТ" д.о.о. Суботица



"ВОЈПУТ" д.о.о. Суботица
ПРИОРИТЕТИ ПУТНИХ ПРАВАЦА
државних путева I реда
у зимској служби за сезону 2024/2025. год

ПРИОРИТЕТИ ПУТЕВА	БРОЈ ПУТА	km	ДЕОНИЦА	ОД	ДО
I приоритет	A1	93,724	Државна граница са Мађарском (гранични прелаз Хоргош) - петља Сириг Петљу Сириг одржавају ВОЈПУТ и БАЧКАПУТ према скици.	0,000	93,724
		11,682	Петље: Хоргош, Суботица север, Суботица исток, Суботица југ, Жедник, Бачка Топола, Фекетић, Врбас, Сириг (део)		
Укупно "Војпут" д.о.о. Суботица без кракова петљи		93,724			
Укупно "Војпут" д.о.о. Суботица кракови петљи		11,682			
Укупно "Војпут" д.о.о. Суботица		105,406			

ШТАБ ЗИМСКЕ СЛУЖБЕ**ПОДАЦИ ПРЕДУЗЕЋА ЗА ОДРЖАВАЊЕ**

ПРЕДУЗЕЋЕ	"ВОЈПУТ" д.о.о. Суботица
АДРЕСА	Улица Ђуре Ђаковића 10, Суботица
ТЕЛЕФОН	024/561-023, Факс: 024/561-023
Е-МАИЛ (за налоге штаба ЗС)	office@vojput.com , zimskasluzba@vojput.com
ОПШТИНЕ НА ТЕРИТОРИЈИ	Суботица, Бачка Топола, Мали Иђош, Врбас, Темерин.

ИМЕ И ПРЕЗИМЕ	ПОЗИЦИЈА	ТЕЛЕФОН	МОБИЛНИ
Горан Јанковић	руководилац штаба	024/552-743	065/66-31-411
Душан Косовић	руководилац	024/554-900	064/84-85-787
Вукослав Вукославић	оперативни руководилац	024/554-900	064/84-85-506
Иван Сударевић	члан штаба	024/554-900	064/84-85-505
Миљан Пешикан	члан штаба	024/47-97-032	064/84-95-964

СПИСАК ОДГОВОРНИХ ЛИЦА ПО ПУНКТОВИМА

ПУНКТОВИ	ОДГОВОРНО ЛИЦЕ	ТЕЛЕФОН	МОБИЛНИ
Суботица југ	Миљан Пешикан	064/84-85-655	064/84-95-964
Бачка Топола	Маринко Ђорђеоски	064/84-85-798	064/84-85-699
Врбас	Славиша Џелетовић	064/84-85-770	064/80-64-438

НАДЗОРНА СЛУЖБА НА ДРЖАВНИМ ПУТЕВИМА IА РЕДА

ИМЕ И ПРЕЗИМЕ	ПОЗИЦИЈА	ТЕЛЕФОН
Ђорђе Милић	главни надзорни орган	064/84-85-713 066/86-64-429

ЛОКАЦИЈЕ КРИТИЧНИХ МЕСТА НА ДРЖАВНИМ ПУТЕВИМА IA РЕДА

ОЗНАКА ПУТА	ДЕОНИЦА	СТАЦИОНАЖА		НАПОМЕНА
		Од	До	
IA – 1	ГП Хоргош - петља Суботица Север	7+500	10+000	зона изненадног завејавања
IA – 1	ГП Хоргош - петља Суботица Север	16+000		надвожњак преко Хоргошке пруге
IA – 1	Петља Суботица Север - петља Суботица Исток	20+000	23+000	зона изненадног завејавања
IA – 1	Петља Суботица Исток - петља Суботица Југ	24+000	25+000	надвожњак преко Сенћанске пруге
IA – 1	Петља Суботица Исток - петља Суботица Југ	25+000		надвожњак преко Сенћанске пруге
IA – 1	Петља Суботица Југ - петља Жедник	29+000	32+000	зона изненадног завејавања
IA – 1	Петља Суботица Југ - петља Жедник	34+000	36+000	зона изненадног завејавања
IA – 1	Петља Жедник - петља Бачка Топола	41+000	45+000	зона изненадног завејавања
IA – 1	Петља Жедник - петља Бачка Топола	51+000	53+000	зона изненадног завејавања
IA – 1	Петља Бачка Топола - петља Фекетић	56+000	71+000	зона изненадног завејавања
IA – 1	Петља Фекетић - петља Врбас, десна страна	70+870	80+959	зона изненадног завејавања
IA – 1	Петља Врбас, десна страна	80+959		зона изненадног завејавања
IA – 1	Петља Врбас - Петља Сириг, десна страна	80+959	93+724	зона изненадног завејавања
IA – 1	Петља Сириг	93+724		мост

ЛОКАЦИЈА НАМЕЊЕНА ЗА ЗАУСТАВЉАЊЕ И ДИСЛОЦИРАЊЕ ВОЗИЛА НА ДРЖАВНИМ ПУТЕВИМА IА РЕДА

Локације намењене за заустављање и дислоцирање возила када је то неопходно ради интервенција на путевима при делимичном или потпуном прекиду саобраћаја.

ОБЈЕКТИ		НАЗИВ	СТАЦИОНАЖА	СМЕР	ПУНКТОВИ
ПЕТЉЕ	Б.СТАНИЦЕ / ПАРКИНЗИ				
А1					
		Граница Срб/Мађ (Хоргош)	1+000		
	Б.станица	Мол	2+000	Београд	
	Б.станица	Мол	2+000	Граница Срб/Мађ	
Петља		Хоргош	4+241		
	Паркинг		7+000	Београд	
	Паркинг		7+000	Граница Срб/Мађ	
Петља		Суботица север	16+844		
	Б.станица	Еуро Петрол	20+000	Београд	
Петља		Суботица исток	23+140		
Петља		Суботица југ	26+600		Зимска Служба
	Паркинг		30+000	Београд	
	Паркинг		30+000	Граница Срб/Мађ	
	Б. станица	ОМВ	34+000	Београд	
	Б. станица	ОМВ	34+000	Граница Срб/Мађ	
Петља		Жедник	37+690		
	Паркинг		43+000	Београд	
Петља		Бачка Топола	50+103		Зимска Служба
	Б.станица	ОМВ	53+700	Београд	
	Б.станица	ОМВ	53+700	Граница Срб/Мађ	
	Паркинг		67+000	Београд	
Петља		Фекетић	70+840		
	Б.станица	Аралис	73+500	Београд	
Петља		Врбас	80+959		Зимска Служба
	Б.станица	Мандић	86+500	Београд	
	Паркинг		92+500	Београд	
Петља		Сириг	93+724		

СЛУЖБЕНИ ПРОЛАЗИ

РЕФЕРЕНТНИ СИСТЕМ			
ОЗНАКА ЧВОРА	НАЗИВ ЧВОРА	СТАЦИОНАЖА	
		ПЕТЉА	СЛУЖБЕНИ ПРОЛАЗ
		(km)	(km)
A1(Граница СРБ/МАЂ – петља Сириг)			
100	ГП Хоргош	0+000	
			1+050.00
			3+900.52
101	Петља Хоргош	4+241	
			5+000.00
			7+945.89
			9+850.00
			10+150.00
			10+480.20
			12+942.65
			16+500.00
102	Петља Суботица Север	16+844	
			18+000.00
			21+000.00
			22+500.00
103	Петља Суботица Исток	23+104	
			24+000.00
			25+850.00
104	Петља Суботица Југ	26+600	
			28+150.00
			29+000.00
			33+000.00
			34+250.00
			36+000.00
			37+280.00
105	Петља Жедник	37+690	
			37+900.00
			39+048.56
			42+001.71
			45+000.00
			47+996.62
			49+598.00
106	Петља Бачка Топола	50+103	
			50+280.00
			51+400.93
			54+000.00
			54+400.93
			56+440.00
			58+400.00
			59+450.51
			62+440.22
			65+451.96

			68+445.17
			69+950.00
108	Петља Фекетић	70+840	
			72+296.21
			75+450.00
			79+152.15
109	Петља Врбас	80+959	
			81+000.00
			82+820.00
			85+250.00
			86+650.00
			88+550.00
			91+650.00
			93+670.00
110	Петља Сириг	93+724	

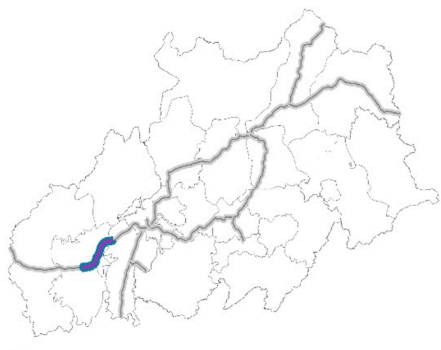
ДЕЖУРНЕ СЛУЖБЕ ПОЛИЦИЈСКИХ СТАНИЦА

Дежурне полицијске станице	Контакт телефон
ПУ Суботица	024/630-200
ПС Бачка Топола	024/715-665
ПС Мали Иђош	024/730-665
ПС Хоргош	024/795-002
ПС Врбас	021/706-752
ПС Темерин	021/843-183

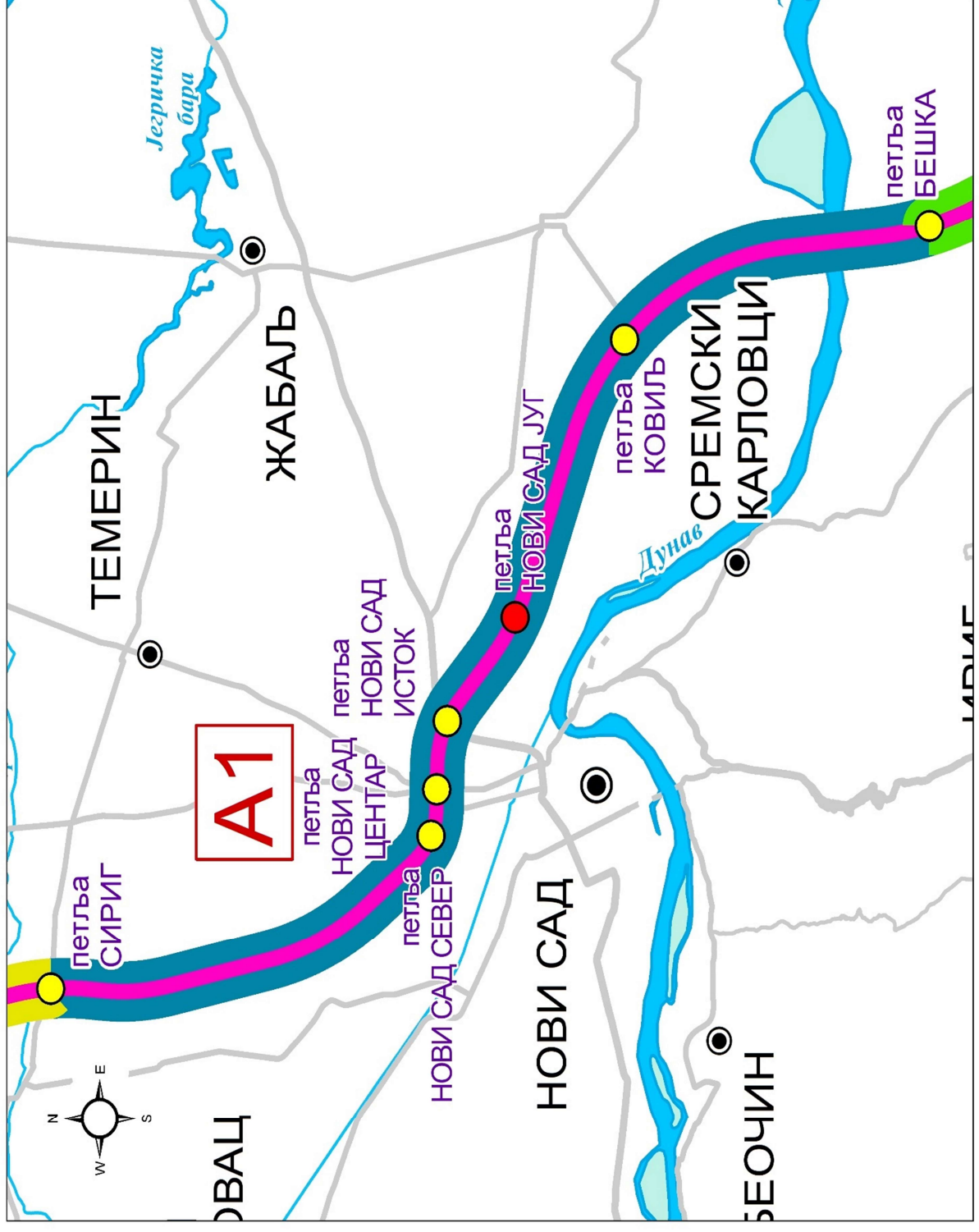
**"ВОЈВОДИНАПУТ" - "БАЧКАПУТ" д.о.о.
Нови Сад**



РЕПУБЛИКА СРБИЈА
ПРИОРИТЕТИ ОДРЖАВАЊА
МРЕЖЕ ДРЖАВНИХ ПУТЕВА I РЕДА
по предузећима за одржавање путева
"ВОЈВОДИНАПУТ-БАЧКАПУТ" Д.О.О.
Нови Сад



IA - "Војводинапут-
Бачкапут" Д.о.о. Нови Сад



"ВОЈВОДИНАПУТ" - "БАЧКАПУТ" д.о.о. Нови Сад

**ПРИОРИТЕТИ ПУТНИХ ПРАВАЦА
државних путева I реда
у зимској служби за сезону 2024/2025. год**

ПРИОРИТЕТИ ПУТЕВА	БРОЈ ПУТА	km	ДЕОНИЦА	ОД	ДО
I приоритет	A1	48,888	Петља Сириг - Нови Сад - петља Бешка Напомена: Петљу Сириг одржавају ВОЈПУТ и БАЧКАПУТ према скици. Петљу Бешка одржавају БАЧКАПУТ и СРЕМПУТ према скици. Петље: Сириг, Нови Сад север, Нови Сад центар, Нови Сад исток, Ковилъ, Бешка	93,724	142,612
		17,144	Сервисне саобраћајнице код Новог Сада		
		11,368	Петље: Сириг (део), Нови Сад север, Нови Сад центар, Нови Сад исток, Ковилъ, Бешка (део)		
Укупно "Војводинапут-Бачкапут" д.о.о. Нови Сад, без сервисних саобраћајница и кракова петљи		48,888			
Укупно "Војводинапут-Бачкапут" д.о.о. Нови Сад, сервисна саобраћајница и кракови петљ		28,512			
Укупно "Војводинапут-Бачкапут" д.о.о. Нови Сад		77,400			

ШТАБ ЗИМСКЕ СЛУЖБЕ**ПОДАЦИ ПРЕДУЗЕЋА ЗА ОДРЖАВАЊЕ**

ПРЕДУЗЕЋЕ	"ВОЈВОДИНАПУТ" - "БАЧКАПУТ" д.о.о. Нови Сад
АДРЕСА	Улица Јована Ђорђевића 2, Нови Сад
ТЕЛЕФОН	Факс: 021/64-19-443, 021/557-095, 021/64-10-900
Е-МАИЛ (за налоге штаба ЗС)	office_teo@backaput.co.rs , zimskasluzba@backaput.co.rs
ОПШТИНЕ НА ТЕРИТОРИЈИ	Бачки Петровац, Нови Сад, Инђија.

ИМЕ И ПРЕЗИМЕ	ПОЗИЦИЈА	ТЕЛЕФОН	МОБИЛНИ
Милојица Марковић	руководилац штаба	021/6419-443	021/6419-443
Дејан Луковић	руководилац штаба	021/6419-443	021/6419-443
Владимир Стојанчов	заменик руководиоца	021/6419-443	069/145-31-51
Милисав Џвијетиновић	члан штаба	021/6419-443	063/519-312
Немања Ђурђевић	члан штаба	021/64-19-207	063/10-60-334
Бранко Ардалић	члан штаба	021/64-10-900	063/107-5966
Ненад Тошић	члан штаба	021/64-19-207	063/10-60-911

СПИСАК ОДГОВОРНИХ ЛИЦА ПО ПУНКТОВИМА

ПУНКТОВИ	ОДГОВОРНО ЛИЦЕ	ТЕЛЕФОН	МОБИЛНИ
Нови Сад	Милисав Џвијетиновић	021/64-19-443	063/519-312
Ковиљ	Милисав Џвијетиновић	062/27-33-66	063/519-312

НАДЗОРНА СЛУЖБА НА ДРЖАВНИМ ПУТЕВИМА IA РЕДА

ИМЕ И ПРЕЗИМЕ	ПОЗИЦИЈА	ТЕЛЕФОН
Браниславка Бањац	главни надзорни орган	066/86-65-020

ЛОКАЦИЈЕ КРИТИЧНИХ МЕСТА НА ДРЖАВНИМ ПУТЕВИМА IA РЕДА

ОЗНАКА ПУТА	ДЕОНИЦА	СТАЦИОНАЖА		НАПОМЕНА
		Од	До	
IA – 1	Петља Сириг - петља Нови Сад север	98+000	102+000	зона изненадног завејавања
IA – 1	Петља Нови Сад исток - петља Ковиљ	122+000	127+000	зона изненадног завејавања
IA – 1	Петља Ковиљ - петља Бешка мост Аркањ и Бешка, усек	136+000	141+000	зона изненадног завејавања, појава поледице

ЛОКАЦИЈА НАМЕЊЕНА ЗА ЗАУСТАВЉАЊЕ И ДИСЛОЦИРАЊЕ ВОЗИЛА НА ДРЖАВНИМ ПУТЕВИМА IA РЕДА

Локације намењене за заустављање и дислоцирање возила када је то неопходно ради интервенција на путевима при делимичном или потпуном прекиду саобраћаја.

ОБЈЕКТИ					
ПЕТЉЕ	Б. СТАНИЦЕ / ПАРКИНЗИ	НАЗИВ	СТАЦИОНАЖА	СМЕР	ПУНКТОВИ
A1					
Петља		Сириг	93+724		
		Бивша Чнс	95+500	Београд	
	Паркинг		97+000	Београд	
	Паркинг		102+500	Београд	
	Б. станица	Мол	107+000	Београд	
	Б. станица	Мол	107+000	Граница Срб/Мађ	
Петља		Нови Сад север	110+231		
Петља		Нови Сад центар	111+892		Зимска Служба
	Паркинг		113+000	Београд	
	Паркинг		113+000	Граница Срб/Мађ	
Петља		Нови Сад исток	114+388		
	Б. станица	Гаспром	120+000	Београд	
	Б. станица	Лукоил	120+000	Граница Срб/Мађ	
Петља		Ковиљ	129+716		Зимска Служба
	Паркинг		133+400	Београд	

ОБЈЕКТИ		НАЗИВ	СТАЦИОНАЖА	СМЕР	ПУНКТОВИ
ПЕТЉЕ	Б.СТАНИЦЕ / ПАРКИНЗИ				
	Б.станица	ОМВ	141+000	Београд	
	Б.станица	ОМВ	141+500	Граница Срб/Мађ	
Петља		Бешка	142+612		

СЛУЖБЕНИ ПРОЛАЗИ

РЕФЕРЕНТНИ СИСТЕМ			
ОЗНАКА ЧВОРА	НАЗИВ ЧВОРА	СТАЦИОНАЖА	
		ПЕТЉА	СЛУЖБЕНИ ПРОЛАЗ
		(km)	(km)
A1 (петља Сириг - петља Бешка)			
110	Петља Сириг	93+724	
			95+000
			96+000
			101+200
			104+000
			106+000
			108+300
111	Петља Нови Сад север	110+231	
			111+400
112	Петља Нови Сад центар	111+892	
			113+200

РЕФЕРЕНТНИ СИСТЕМ			
ОЗНАКА ЧВОРА	НАЗИВ ЧВОРА	СТАЦИОНАЖА	
		ПЕТЉА	СЛУЖБЕНИ ПРОЛАЗ
		(km)	(km)
113	Петља Нови Сад исток	114+388	
			115+600
			116+800
			118+000
			122+000
			124+400
			126+800
115	Петља Ковиљ	129+716	
			132+700
			135+800
			137+000
			139+500
			141+000
			142+000
116	Петља Бешка	142+612	

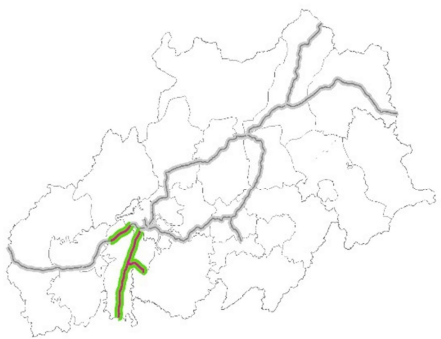
ДЕЖУРНЕ СЛУЖБЕ ПОЛИЦИЈСКИХ СТАНИЦА

Дежурне полицијске станице	Контакт телефон
ПУ Нови Сад	021/489-13-00

"СРЕМПУТ" д.о.о. Рума



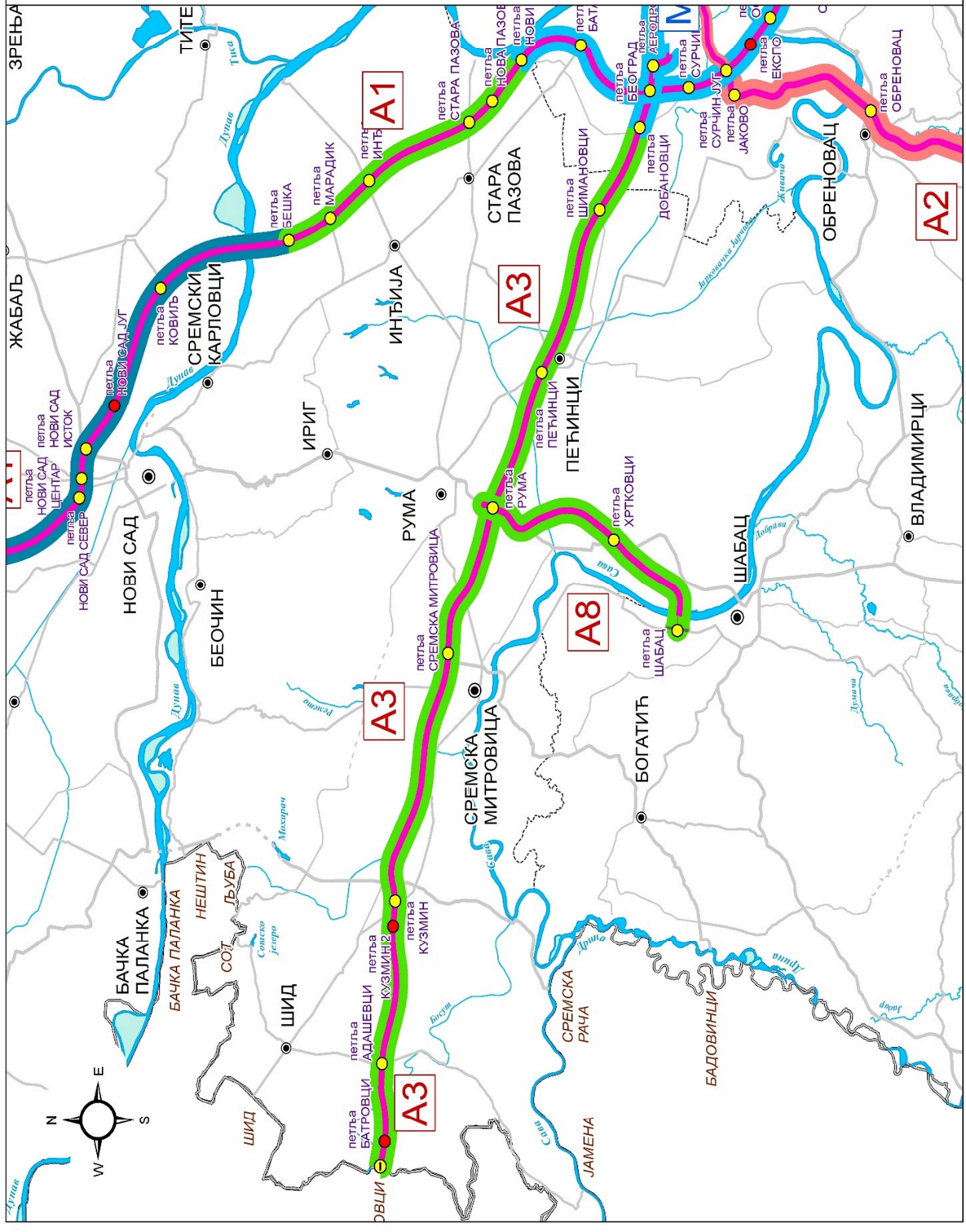
ПУТЕВИ СРБИЈЕ
РЕПУБЛИКА СРБИЈА
ПРИОРИТЕТИ ОДРЖАВАЊА
МРЕЖЕ ДРЖАВНИХ ПУТЕВА I РЕДА
по предузећима за одржавање путева
"СРЕМПЛУТ" Д.О.О.
Рума



IA - "Сремплут" д.о.о. Рума



С ПРОЈЕКТ Д.О.О.
Нови Сад 2024. год.



"СРЕМПУТ" д.о.о. Рума

**ПРИОРИТЕТИ ПУТНИХ ПРАВАЦА
државних путева I реда
у зимској служби за сезону 2024/2025. год**

ПРИОРИТЕТИ ПУТЕВА	БРОЈ ПУТА	km	ДЕОНИЦА	ОД	ДО
I приоритет	A1	26,792	Петља Бешка - Петља Нови Бановци Напомена: Петљу Бешка одржава БАЧКАПУТ. Петљу Нови Бановци одржавају СРЕМПУТ и СРБИЈААУТОПУТ према скици.	142,612	169,404
		9,032	Петље на А1: Бешка (део), Марадик, Инђија, Стара Пазова, Нова Пазова, Нови Бановци (део)		
	A3	92,190	Државна граница са Хрватском (гранични прелаз Батровци) - петља Добановци Напомена: Петљу Добановци одржавају СРЕМПУТ и СРБИЈААУТОПУТ.	0,000	92,190
		19,935	Петље на А3: Адашевци, Кузмин, Сремска Митровица, Рума, Пећинци, Шимановци, Добановци (део)		
	A8	23,394	Државни пут А3 петља Рума – мост на Сави – петља Дреновац (крај изграђеног АП)	0,000	23,394
		0,881	Веза ДП IA 8 са ДП IB 21		
		2,285	Петље на А8: Хртковци, Дреновац		
	Укупно "Сремпут" д.о.о. Рума без кракова петљи		142,376		
Укупно "Сремпут" д.о.о. Рума кракови петље		32,133			
Укупно "Сремпут" д.о.о. Рума		174,509			

ШТАБ ЗИМСКЕ СЛУЖБЕ

ПОДАЦИ ПРЕДУЗЕЋА ЗА ОДРЖАВАЊЕ

ПРЕДУЗЕЋЕ	"СРЕМПУТ" д.о.о. Рума
АДРЕСА	Улица Асфалтна база 1, Рума
ТЕЛЕФОН	022/474-100
Е-МАИЛ (за налоге штаба ЗС)	sremput.odrzavanje@gmail.com
ОПШТИНЕ НА ТЕРИТОРИЈИ	Шид, Сремска Митровица, Рума, Пећинци, Инђија.

ИМЕ И ПРЕЗИМЕ	ПОЗИЦИЈА	ТЕЛЕФОН	МОБИЛНИ
Милојица Марковић	руководилац штаба	022/474-100	064/82-82-221
Иван Јелић	руководилац зимске службе	022/474-100	064/82-82-265
Борислав Чортановачки	оперативни заменик	022/474-100	064/82-82-230
Бранислав Стевановић	члан штаба	022/474-100	064/82-82-239

СПИСАК ОДГОВОРНИХ ЛИЦА ПО ПУНКТОВИМА

ПУНКТОВИ	ОДГОВОРНО ЛИЦЕ	ТЕЛЕФОН	МОБИЛНИ
А1			
Инђија	Душан Мирковић	064/82-82-281	060/70-08-542

ПУНКТОВИ	ОДГОВОРНО ЛИЦЕ	ТЕЛЕФОН	МОБИЛНИ
А3			
Шимановци	Гојко Босанчић	064/82-82-214	064/82-82-214
Рума	Борис Матичић	064/82-82-264	064/82-82-264
Кузмин	Бојан Алексић	064/82-82-217	064/82-82-217
Адашевци	Марко Благојевић	064/82-82-212	064/82-82-212

НАДЗОРНА СЛУЖБА НА ДРЖАВНИМ ПУТЕВИМА IА РЕДА

ИМЕ И ПРЕЗИМЕ	ПОЗИЦИЈА	ТЕЛЕФОН
A1		
Браниславка Бањац	главни надзорни орган	066/86-65-052
A3, A8		
Милан Лончар	главни надзорни орган	060/70-08-644
Зоран Гржин	помоћни надзорни орган	064/82-82-260
Зоран Чугуровић	помоћни надзорни орган	065/88-98-515

ЛОКАЦИЈЕ КРИТИЧНИХ МЕСТА НА ДРЖАВНИМ ПУТЕВИМА IА РЕДА

ОЗНАКА ПУТА	ДЕОНИЦА	СТАЦИОНАЖА		НАПОМЕНА
		Од	До	
IA – 1	Надвожњак Нови Карловци - наплатна станица Стара Пазова	155+110	160+075	зона изненадног завејавања, јаки ветрови
IA – 1	Петља Бешка - мост Паткине Воде	143+256	145+000	зона изненадног завејавања, јаки ветрови
IA – 1	Зона писта	166+000	163+000	зона изненадног завејавања, појава поледице
IA – 3	Гранични прелаз Батровци - мотел Адашевци	0+000	12+600	зона изненадног завејавања, пролаз кроз шуму
IA – 3	Паркинг Лаћарак - петља Кузмин	22+600	33+500	зона изненадног завејавања, јаки ветрови
IA – 3	Паркинг Рума - петља Пећинци	62+300	69+500	зона изненадног завејавања, јаки ветрови
IA – 3	Надвожњак - наплатна станица Шимановци	77+500	83+300	зона изненадног завејавања, јаки ветрови
IA – 3	Надвожњак Шид	8+200	8+730	појава поледице
IA – 3	Надвожњак Кузмин	23+250	23+970	појава поледице
IA – 3	Надвожњак Вогањ	48+500	49+250	појава поледице
IA – 3	Надвожњак Буђановци,	60+100	61+250	појава поледице
IA - 8	Мост на реци "Сава"	21+400	23+000	појава поледице
IA - 8	Зона кроз шуму	16+000	19+500	зона изненадног завејавања
IA - 8	Деоница високог насипа у кривини	2+000	4+000	зона изненадног завејавања, јаки ветрови

ЛОКАЦИЈА НАМЕЊЕНА ЗА ЗАУСТАВЉАЊЕ И ДИСЛОЦИРАЊЕ ВОЗИЛА НА ДРЖАВНИМ ПУТЕВИМА IА РЕДА

Локације намењене за заустављање и дислоцирање возила када је то неопходно ради интервенција на путевима при делимичном или потпуном прекиду саобраћаја.

ОБЈЕКТИ		НАЗИВ	СТАЦИОНАЖА	СМЕР	ПУНКТОВИ
ПЕТЉЕ	Б.СТАНИЦЕ / ПАРКИНЗИ				
А1					
Петља		Бешка	142+612		
Петља		Марадик	146+925		
Петља		Инђија	151+694		Зимска Служба
	Б.станица	Петрол	161+200	Београд	
Петља		Стара Пазова	162+249		
	Б.станица	Нис		Граница Срб/Мађ	
Петља		Нова Пазова	165+029		
Петља		Нови Бановци	169+444		
А3					
		Граница Срб/Хрв (Батровци)	0+000		
	Паркинг		4+400	Граница Срб/Хрв	
	Б.станица	Мол	6+700	Граница Срб/Хрв	
	Б.станица	Мол	7+600	Београд	
Петља		Адашевци	8+711		Зимска Служба
	Б.станица	Sheel	9+600	Београд	
	Б.станица	Нис	12+800	Граница Срб/Хрв	
А3					
	Паркинг		21+000	Граница Срб/Хрв	
	Паркинг		21+000	Београд	
Петља		Кузмин	22+556		Зимска Служба
	Б.станица	ОМВ	27+600	Граница Срб/Хрв	
	Б.станица	ОМВ	27+600	Београд	
	Паркинг		33+500	Београд	
	Паркинг		34+700	Граница Срб/Хрв	
Петља		Сремска Митровица	44+219		
	Паркинг		51+200	Београд	
	Паркинг		51+200	Граница Срб/Хрв	
Петља		Рума	57+316		Зимска Служба
	Паркинг		59+000	Београд	

ОБЈЕКТИ		НАЗИВ	СТАЦИОНАЖА	СМЕР	ПУНКТОВИ
ПЕТЉЕ	Б.СТАНИЦЕ / ПАРКИНЗИ				
	Паркинг		62+500	Граница Срб/Хрв	
	Б.станица	ОМВ	66+500	Граница Срб/Хрв	
Петља		Пећинци	69+595		
	Б.станица	Нис	70+500	Београд	
	Паркинг		73+000	Београд	
	Паркинг		73+000	Граница Срб/Хрв	
	Б.станица	Гаспром	84+000	Граница Срб/Хрв	
Петља		Шимановци	84+358		Зимска Служба
	Б.станица	Лукоил	84+500	Граница Срб/Хрв	
	Б.станица	Лукоил	90+100	Београд	
А 8					
Петља		Рума	0+000		Зимска Служба
Петља		Хртковци	12+956		
Петља		Шабац	23+634		

СЛУЖБЕНИ ПРОЛАЗИ

РЕФЕРЕНТНИ СИСТЕМ			
ОЗНАКА ЧВОРА	НАЗИВ ЧВОРА	СТАЦИОНАЖА	
		ПЕТЉА	СЛУЖБЕНИ ПРОЛАЗ
		(km)	(km)
A1 (петља Бешка - петља Нови Бановци)			
116	Петља Бешка	142+612	
			145+593
117	Петља Марадик	146+925	
			148+208
			149+643
			151+216
118	Петља Инђија	151+694	
			153+800
			154+215
			157+412
			162+200
119	Петља Стара Пазова	162+249	
			162+850
			164+200
			164+900
120	Петља Нова Пазова*	165+029	
			165+721
			168+745
121	Петља Нови Бановци	169+404	
A3 (граница Хрв/Срб(Батровци) - петља Добановци)			
300	Граница ХР/СРБ (Батровци)	0+000	
			0+520
			1+011
301	Петља Батровци*	2+104	
			3+009
			5+020
302	Петља Адашевци	8+711	
			10+903
			13+403
			14+904
			17+736
			20+628

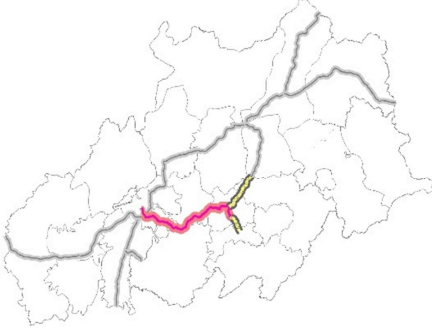
РЕФЕРЕНТНИ СИСТЕМ			
ОЗНАКА ЧВОРА	НАЗИВ ЧВОРА	СТАЦИОНАЖА	
		ПЕТЉА	СЛУЖБЕНИ ПРОЛАЗ
		(km)	(km)
303	Петља Кузмин	22+556	
			23+295
			24+705
			26+685
			27+430
			29+592
			32+073
			34+155
			35+955
			38+922
			40+842
			42+975
304	Петља Сремска Митровица	44+219	
			44+790
			46+351
			48+300
			50+150
			51+000
			52+750
			55+000
305	Петља Рума	57+844	
			57+000
			59+400
			61+850
			63+400
			65+200
			66+950
			68+700
306	Петља Пећинци	69+595	
			70+150
			71+300
			73+300
			74+550
			76+450
			78+400
			80+300
			82+300
307	Петља Шимановци	84+358	
			85+400
			87+450
			89+950
			91+450
308	Петља Добановци	92+190	

РЕФЕРЕНТНИ СИСТЕМ			
ОЗНАКА ЧВОРА	НАЗИВ ЧВОРА	СТАЦИОНАЖА	
		ПЕТЉА	СЛУЖБЕНИ ПРОЛАЗ
		(km)	(km)
А8 (петља Рума - петља Дреновац)			
	Петља Рума	0+000	
			1+300
			3+600
			6+600
			9+600
			12+050
	Петља Хртковци	12+956	
			15+050
			18+050

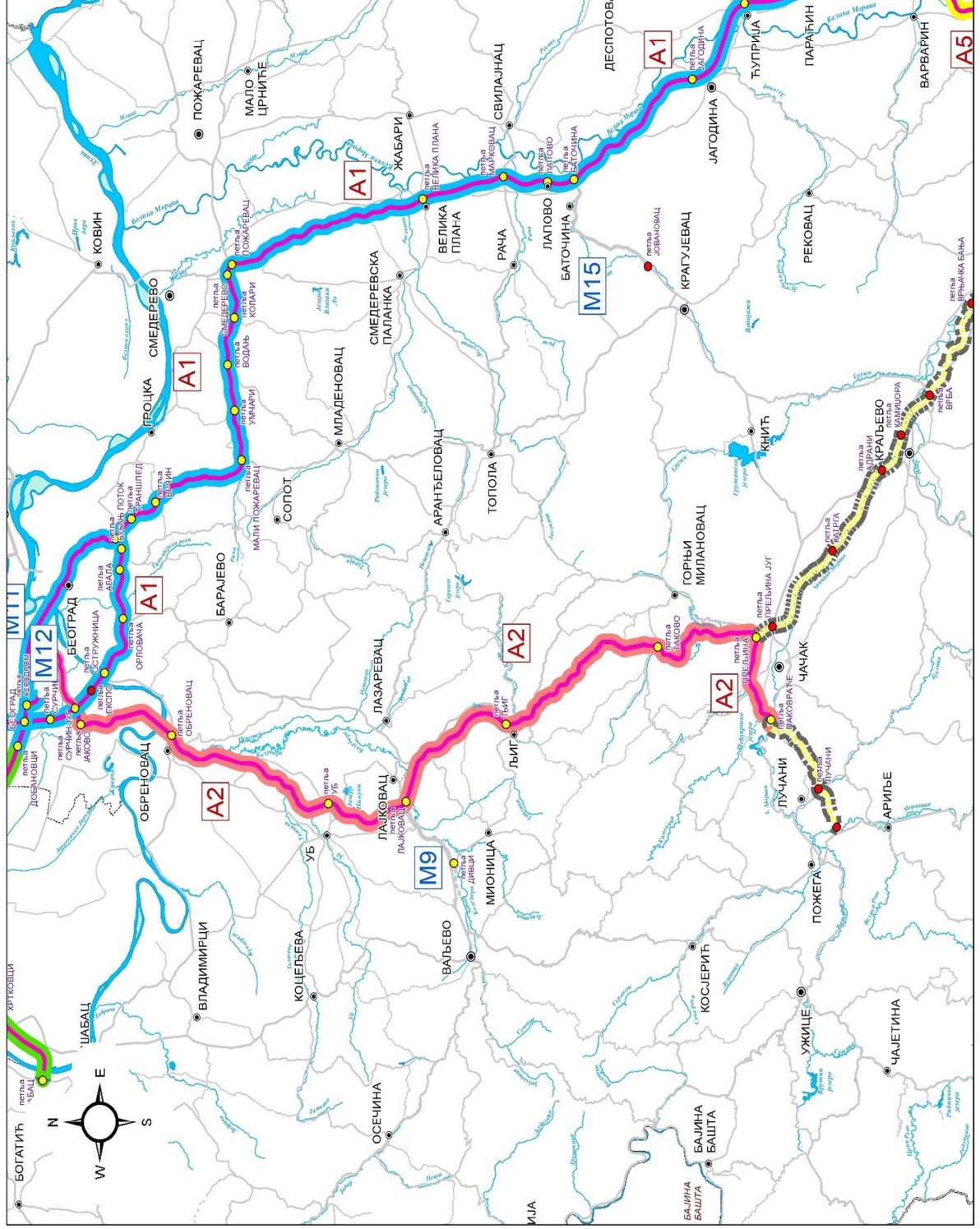
ДЕЖУРНЕ СЛУЖБЕ ПОЛИЦИЈСКИХ СТАНИЦА

Дежурне полицијске станице	Контакт телефон
ПС Сремска Митровица	022/610-270
ПС Шид	022/712-222
ПС Стара Пазова	022/311-410
ПС Рума	022/471-777
ПС Инђија	022/561-321
ПС Пећинци	022/436-005
ПС Нова Пазова	022/322-410
ПС Шабац	015/220-200

STRABAG d.o.o. Београд



- IA - СТРАВАГ д.о.о. Београд
- IA - неизграђено
- IIБ - СТРАВАГ д.о.о. Београд



STRABAG d.o.o. Београд**ПРИОРИТЕТИ ПУТНИХ ПРАВАЦА
државних путева I реда
у зимској служби за сезону 2024/2025. год**

ПРИОРИТЕТИ ПУТЕВА	БРОЈ ПУТА	km	ДЕОНИЦА	ОД	ДО
I приоритет	475	8,745	Нови Београд (Војвођанска улица) - петља Сурчин југ	0+000	8,745
		1,033	Петља Сурчин 1 и Војвођанска (кружни ток)		
	A2	130,521	Петља Сурчин Југ - петља Паковраће (крај изграђеног АП)	0,000	130,521
		0,801	Паковраће (крај изграђеног АП) - Паковраће (веза А2 са путем 23)	0,000	0,000
		21,622	Петље: Сурчин Југ, Обреновац, Уб, Лајковац, Љиг, Таково, Прељина		
Укупно STRABAG д.о.о. Београд - огранак ПЗП "Београд" и огранак "Путеви" Чачак без кракова петљи и везе путева А2 и 23		139,266			
Укупно STRABAG д.о.о. Београд - огранак ПЗП "Београд" и огранак "Путеви" Чачак кракови петљи и веза путева А2 и 23		23,456			
Укупно STRABAG д.о.о. Београд - огранак ПЗП "Београд" и огранак "Путеви" Чачак		162,722			

ШТАБ ЗИМСКЕ СЛУЖБЕ**ПОДАЦИ ПРЕДУЗЕЋА ЗА ОДРЖАВАЊЕ**

ПРЕДУЗЕЋЕ	STRABAG d.o.o. Београд
АДРЕСА	Улица Милутина Миланковића 3б, 11070 Нови Београд
ТЕЛЕФОН	011/222-1700 Факс: 011/222-1940
Е-МАИЛ (за налоге штаба ЗС)	zsputevicacak@strabag.com , putevi.cacak@strabag.com
ОПШТИНЕ НА ТЕРИТОРИЈИ	Београд, Уб, Лајковац, Горњи Милановац, Љиг, Чачак.

ИМЕ И ПРЕЗИМЕ	ПОЗИЦИЈА	ТЕЛЕФОН	МОБИЛНИ
Драган Видојевић	руководилац штаба	/	060/86-18-473
Иван Кривокућа	заменик руководиоца штаба	/	066/86-19-200
Бојан Петаковић	члан оперативног штаба	/	066/86-19-305
Милош Радић	члан оперативног штаба	/	066/86-19-295
Бранко Пајевић	члан оперативног штаба	/	060/86-18-247
Бошко Милутиновић	шеф возно-машинског парка	/	060/86-18-216
Александра Јаковљевић	члан оперативног штаба	/	060/86-19-328
Марко Обрадовић	члан оперативног штаба	/	060/86-18-580
Марко Јеротијевић	члан оперативног штаба	/	060/86-18-220
Јована Марковић	члан оперативног штаба	/	060/86-18-552

СПИСАК ОДГОВОРНИХ ЛИЦА ПО ПУНКТОВИМА

ПУНКТОВИ	ОДГОВОРНО ЛИЦЕ	ТЕЛЕФОН	МОБИЛНИ
Обреновац	Милош Радић	066/86-17-791	066/86-19-295
Уб	Ненад Минић	066/86-17-791	066/86-19-205
Љиг	Миланко Томовић	066/86-17-792	060/86-18-211
Таково	Владимир Перишић	066/86-19-308	060/86-18-702
Паковраће	Бранко Пајевић	066/86-17-927	060/86-18-247

НАДЗОРНА СЛУЖБА НА ДРЖАВНИМ ПУТЕВИМА IA РЕДА

ИМЕ И ПРЕЗИМЕ	ПОЗИЦИЈА	ТЕЛЕФОН
Александар Девић	главни надзорни орган	060/86-18-436
Никола Цанић	помоћни надзорни орган	066/86-19-313

ЛОКАЦИЈЕ КРИТИЧНИХ МЕСТА НА ДРЖАВНИМ ПУТЕВИМА IA РЕДА

ОЗНАКА ПУТА	ДЕОНИЦА	СТАЦИОНАЖА		НАПОМЕНА
		Од	До	
IA – 2	Сурчин - Обреновац, мост преко реке Саве	15+000	16+500	поледица
IA – 2	Обреновац - Уб, мост преко реке Колубаре	18+600	18+864	поледица
IA – 2	Љиг - Таково, тунел Велики Кик	86+800	87+000	јак ветар и поледица
IA – 2	Љиг - Таково, успон у Врнчанима	93+200	95+805	наноси снега, јак ветар, поледица
IA – 2	Таково - Прељина, тунел Савинац	101+555	101+832	јак ветар, поледица
IA – 2	Таково - Прељина, мост преко Дичине	101+700	102+300	поледица
IA – 2	Таково - Прељина, мост преко Дичине	101+900	101+932	поледица
IA – 2	Таково - Прељина, тунел Шарани	103+500	104+388	јак ветар, поледица
IA – 2	Таково - Прељина, тунел Брђани	109+700	110+156	јак ветар, поледица
IA – 2	Љиг - Таково, тунел Бранчић	76+000	76+945	јак ветар, поледица
IA – 2	Таково - Прељина, вијадукт Савинац	102+600	102+950	поледица
IA – 2	Прељина - Паковраће тунел "Трбушани"	123+000	123+500	поледица
IA – 2	Прељина - Паковраће мост преко З.Мораве	127+800	128+200	јак ветар, поледица

ЛОКАЦИЈА НАМЕЊЕНА ЗА ЗАУСТАВЉАЊЕ И ДИСЛОЦИРАЊЕ ВОЗИЛА НА ДРЖАВНИМ ПУТЕВИМА IА РЕДА

STRABAG d.o.o. Београд - Чачак

Локације намењене за заустављање и дислоцирање возила када је то неопходно ради интервенција на путевима при делимичном или потпуном прекиду саобраћаја.

ОБЈЕКТИ		НАЗИВ	СТАЦИОНАЖА	СМЕР	ПУНКТОВИ
ПЕТЉЕ	Б.СТАНИЦЕ / ПАРКИНЗИ				
A2					
Петља		Војвођанска	0+000		
Петља		Сурчин 1	8+775		
Петља		Сурчин југ	0+000		
Петља		Обреновац	16+405		Стални – Зимска Служба
Петља		УБ	42+518		Стални – Зимска Служба
	Паркинг		48+600	Београд	
	Паркинг		48+900	Чачак	
Петља		Лајковац	55+047		
	Паркинг		73+900	Чачак	
	Паркинг		74+300	Београд	
Петља		Љиг	75+398		Стални – Зимска Служба
	Паркинг		86+400	Београд	
	Паркинг		84+900	Чачак	
	Паркинг		94+000	Чачак	
	Паркинг		95+950	Београд	
	Паркинг		98+000	Чачак	
	Паркинг		98+700	Београд	
Петља		Таково	101+619		Стални – Зимска Служба
Петља		Прелјина	118+305		
	Паркинг		126+850	Чачак	
Петља		Паковраће	130+729		Стални – Зимска Служба

СЛУЖБЕНИ ПРОЛАЗИ

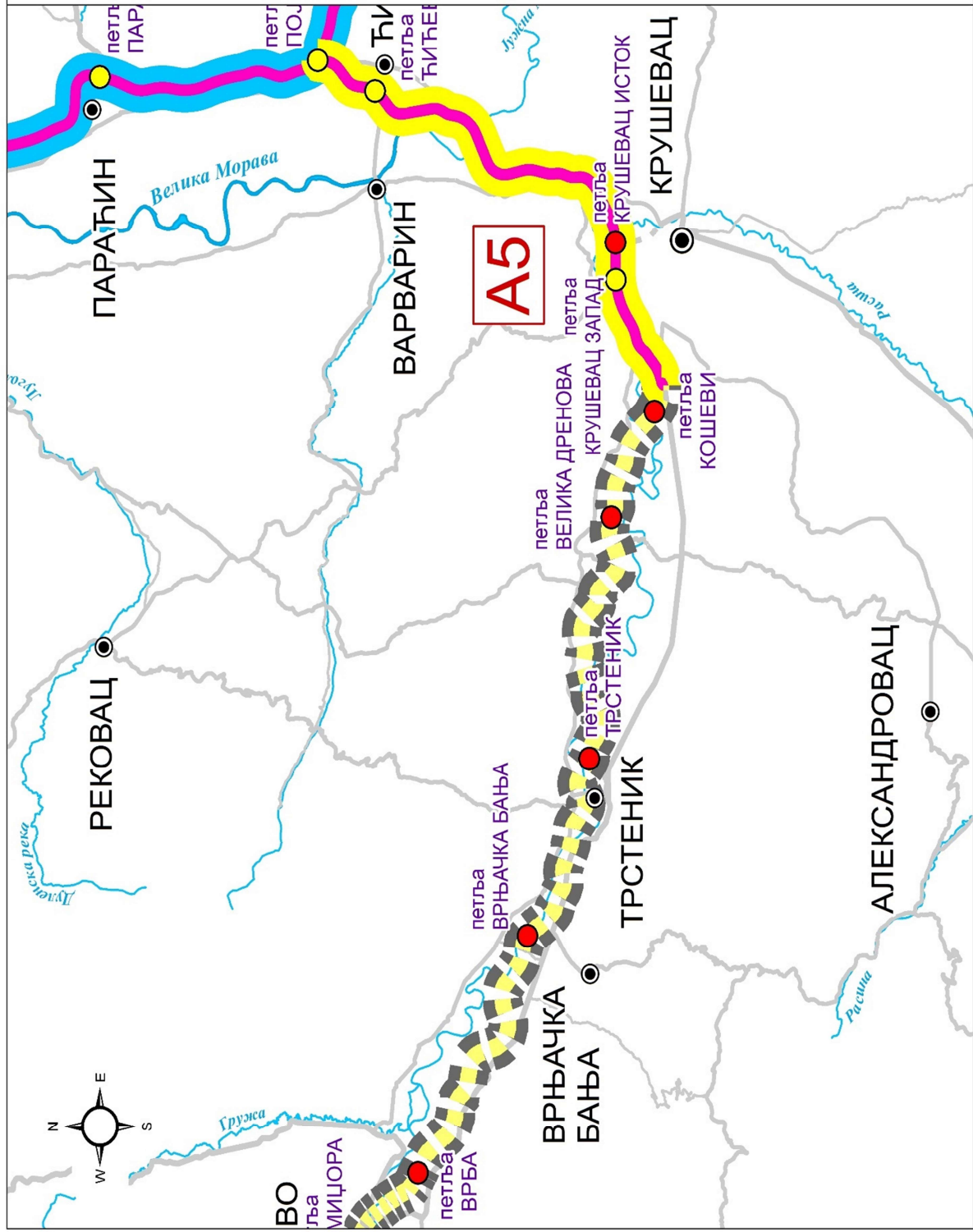
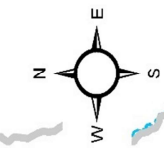
РЕФЕРЕНТНИ СИСТЕМ			
ОЗНАКА ЧВОРА	НАЗИВ ЧВОРА	СТАЦИОНАЖА	
		ПЕТЉА	СЛУЖБЕНИ ПРОЛАЗ
		(km)	(km)
A2 (петља Војвођанска – петља Прелбина)			
2100	Петља Војвођанска	0+000	
			0+515
			1+380
			3+545
	Петља Сурчин 1	8+775	
163	Петља Сурчин Југ	0+000	
			0+500
			3+500
			5+300
			9+500
			12+900
			15+700
201	Обреновац (Мислођин)	16+405	
			18+400
			20+600
			22+825
			24+900
			27+250
			29+750
			32+050
			34+250
			36+450
			38+750
			41+000
202	Петља Уб	42+518	
			45+175
			47+875
			50+875
			52+875
			53+500
203	Петља Лајковац	55+047	
			55+500
			57+650
			59+650
			61+650
			63+650
			65+650
			67+650
			79+650
			71+650
			73+650

РЕФЕРЕНТНИ СИСТЕМ			
ОЗНАКА ЧВОРА	НАЗИВ ЧВОРА	СТАЦИОНАЖА	
		ПЕТЉА	СЛУЖБЕНИ ПРОЛАЗ
		(km)	(km)
204	Петља Љиг	75+398	
			75+850
			77+400
			79+825
			80+800
			82+625
			84+375
			86+540
			88+725
			90+200
			92+750
			95+050
			97+650
			100+375
205	Петља Таково	101+619	
			102+650
			103+250
			105+225
			107+550
			111+100
			113+800
			115+800
206	Петља Прељина	118+305	
207	Петља Паковраће	128+472	

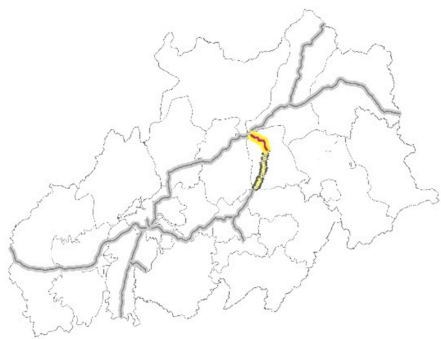
ДЕЖУРНЕ СЛУЖБЕ ПОЛИЦИЈСКИХ СТАНИЦА

Дежурне полицијске станице	Контакт телефон
ПС Сурчин	011/84-40-346
ПС Обреновац	011/87-23-948
ПС Уб	014/41-11-122
ПС Лајковац	014/34-31-122
ПС Љиг	014/34-45-992
ПС Горњи Милановац	032/363-024
ПС Чачак	032/363-005

"КРУШЕВАЦПУТ" а.д. Крушевац



ЈАВНО ПРЕДУЗЕЋЕ
ПУТЕВИ СРБИЈЕ
РЕПУБЛИКА СРБИЈА
ПРИОРИТЕТИ ОДРЖАВАЊА
МРЕЖЕ ДРЖАВНИХ ПУТЕВА I РЕДА
по предузећима за одржавање путева
"КРУШЕВАЦПУТ" А.Д.
Крушевац



IA - "Крушевацпут" а.д.
IA - неизграђено

ПРОЈЕКТ
СТРОЈНИК Д.О.О.
ноябрь 2024. год.

"КРУШЕВАЦПУТ" а.д. Крушевац**ПРИОРИТЕТИ ПУТНИХ ПРАВАЦА
државних путева I реда
у зимској служби за сезону 2024/2025. год**

ПРИОРИТЕТИ ПУТЕВА	БРОЈ ПУТА	km	ДЕОНИЦА	ОД	ДО
I приоритет	A5	3,546	Поддеоница Појате – петља Ћићевац	00,00	3,546
	A5	16,942	Петља Ћићевац – петља Крушевац Исток	3,546	20,488
	A5	1,810	Петља Крушевац исток * – петља Крушевац запад	20,488	22,298
	A5	5,550	Петља Крушевац исток – Кошеви (крај изграђеног аутопута)	22,298	27,848
	A5	1,560	Кошеви (крај изграђеног аутопута)– петља Кошеви (у изградњи) *	27,848	28,553
	A5	5,815	Петља Кошеви – петља Велика Дренова (у изградњи) *	28,553	35,223
	A5	12,830	Петља Велика Дренова – петља Трстеник (у изградњи) *	35,223	48,053
	A5	9,910	Петља Трстеник – петља Врњачка Бања (у изградњи) *	48,053	57,963
Укупно "Крушевацпут" а.д. Крушевац без кракова петљи		57,963			
Укупно "Крушевацпут" а.д.Крушевац кракови петљи		16,230			
Укупно "Крушевацпут" а.д. Крушевац		74,193			

Напомена:

*деоница у изградњи, очекује се пуштање у саобраћај до краја 2024. године

ШТАБ ЗИМСКЕ СЛУЖБЕ**ПОДАЦИ ПРЕДУЗЕЋА ЗА ОДРЖАВАЊЕ**

ПРЕДУЗЕЋЕ	"КРУШЕВАЦПУТ" а.д. Крушевац
АДРЕСА	Јасичкипут бр.65, Крушевац
ТЕЛЕФОН	037/422-971, 066/8772-184
Е-МАИЛ (за налоге штаба ЗС)	office@krusevacput.co.rs
ОПШТИНЕ НА ТЕРИТОРИЈИ	Појате, Ћићевац, Крушевац, *Трстеник, *Врњачка Бања

ИМЕ И ПРЕЗИМЕ	ПОЗИЦИЈА	ТЕЛЕФОН	МОБИЛНИ
Раде Цанић	Главни грађевински инжењер	/	066/8822-923
Саша Бонџић	руководилац штаба	/	066/8069502
Дејан Милојевић	заменик руководиоца штаба	/	066/8772-678
Душан Живковић	члан штаба	/	066/8772013
Фуад Маџовић	члан штаба	/	066/8822-589
Славиша Ђорђевић	члан штаба	/	066/806-99-18

СПИСАК ОДГОВОРНИХ ЛИЦА ПО ПУНКТОВИМА

ПУНКТОВИ	ОДГОВОРНО ЛИЦЕ	ТЕЛЕФОН	МОБИЛНИ
Крушевац	Раде Цанић	/	066/8822-923
*Велика Дренова	Раде Цанић	/	066/8822-923

НАДЗОРНА СЛУЖБА НА ДРЖАВНИМ ПУТЕВИМА IА РЕДА

ИМЕ И ПРЕЗИМЕ	ПОЗИЦИЈА	ТЕЛЕФОН
Поддеоница Појате–Ћићевац–Крушевац- *Велика Дренова – *Трстеник – *Врњачка Бања		
Небојша Ватрићевић	главни надзорни орган	064/80-94-736

* деоница у изградњи, очекује се пуштање у саобраћај до краја 2024. године

ЛОКАЦИЈЕ КРИТИЧНИХ МЕСТА НА ДРЖАВНИМ ПУТЕВИМА IA РЕДА

ОЗНАКА ПУТА	ДЕОНИЦА	СТАЦИОНАЖА		НАПОМЕНА
		Од	До	
IA – 5	Мост преко Јовановачке реке	1+253,62		оба смера, јак ветар, наноси снега, магла, поледица
IA – 5	Мост преко железничке пруге	1+323.71		оба смера, јак ветар, наноси снега, магла, поледица
IA – 5	Надвожњак преко локалног пута	3+087,20		оба смера, јак ветар, наноси снега, магла, поледица
IA – 5	Надвожњак преко Државног пута бр 190	3+668	3+697	оба смера, јак ветар, наноси снега, магла, поледица
IA – 5	Мост преко Кочанског канала	4+097		оба смера, јак ветар, наноси снега, магла, поледица
IA – 5	Мост преко Јужне Мораве	8+829,94		оба смера, јак ветар, наноси снега, магла, поледица
IA – 5	Мост преко Залоговачке реке	12+120,8	12+150,0	оба смера, јак ветар, наноси снега, магла, поледица
IA – 5	Мост преко Западне Мораве	15+543,7	16+157,8	оба смера, јак ветар, наноси снега, магла, поледица
IA – 5	*Макрешане - Петља Крушевац исток (мост преко Расине)	18+446	18+566	*оба смера, јак ветар, наноси снега, магла, поледица
IA – 5	*Макрешане - Петља Крушевац запад (мост ВО228)	23+166	23+206	*оба смера, јак ветар, наноси снега, магла, поледица
IA – 5	*Макрешане - Петља Крушевац запад (мост ВО262)	26+606	26+646	*оба смера, јак ветар, наноси снега, магла, поледица
*IA – 5	Мост	27+936	27+946	*оба смера, јак ветар, наноси снега, магла, поледица
*IA – 5	Мост	28+554	28+603	*оба смера, јак ветар, наноси снега, магла, поледица
*IA – 5	Мост	29+910	30+402	*оба смера, јак ветар, наноси снега, магла, поледица
*IA – 5	Мост	31+041	31+049	*оба смера, јак ветар, наноси снега, магла, поледица
*IA – 5	Мост	32+565	32+573	*оба смера, јак ветар, наноси снега, магла, поледица
*IA – 5	Мост	34+417	34+433	*оба смера, јак ветар, наноси снега, магла, поледица
*IA – 5	Мост	35+214	35+222	*оба смера, јак ветар, наноси снега, магла, поледица
*IA – 5	Мост	36+975	37+023	*оба смера, јак ветар, наноси снега, магла, поледица
*IA – 5	Мост пропуст	39+149	39+157	*оба смера, јак ветар, наноси снега, магла, поледица
*IA – 5	Мост	40+173	40+180	*оба смера, јак ветар, наноси снега, магла, поледица
*IA – 5	Мост	40+501	40+523	*оба смера, јак ветар, наноси снега, магла, поледица
*IA – 5	Мост	41+879	41+890	*оба смера, јак ветар, наноси снега, магла, поледица
*IA – 5	Мост	43+182	43+819	*оба смера, јак ветар, наноси снега, магла, поледица
*IA – 5	Мост	47+546	47+569	*оба смера, јак ветар, наноси снега, магла, поледица
*IA – 5	Мост	48+115	48+827	*оба смера, јак ветар, наноси снега, магла, поледица
*IA – 5	Мост	49+509	49+558	*оба смера, јак ветар, наноси снега, магла, поледица

*IA – 5	Мост	49+913	49+934	*оба смера, јак ветар, наноси снега, магла, поледица
*IA – 5	Мост	50+150	50+300	*оба смера, јак ветар, наноси снега, магла, поледица
*IA – 5	Мост	51+929	52+432	*оба смера, јак ветар, наноси снега, магла, поледица
*IA – 5	Мост	52+810	52+859	*оба смера, јак ветар, наноси снега, магла, поледица
*IA – 5	Мост	55+601	55+650	*оба смера, јак ветар, наноси снега, магла, поледица
*IA – 5	Мост	56+388	56+396	*оба смера, јак ветар, наноси снега, магла, поледица
*IA – 5	Мост петља Врњачка Бања	57+042	57+063	*оба смера, јак ветар, наноси снега, магла, поледица
*IA – 5	Мост петља Врњачка Бања	57+407	57+447	*оба смера, јак ветар, наноси снега, магла, поледица

*деоница у изградњи, очекује се пуштање у саобраћај до краја 2024. године

ЛОКАЦИЈА НАМЕЊЕНА ЗА ЗАУСТАВЉАЊЕ И ДИСЛОЦИРАЊЕ ВОЗИЛА НА ДРЖАВНИМ ПУТЕВИМА IA РЕДА

Локације намењене за заустављање и дислоцирање возила када је то неопходно ради интервенција на путевима при делимичном или потпуном прекиду саобраћаја.

ОБЈЕКТИ		НАЗИВ	СТАЦИОНАЖА	СМЕР	ПУНКТОВИ
ПЕТЉЕ	Б.СТАНИЦЕ / ПАРКИНЗИ				
IA - 5 (петља Појате – Кошеви (крај изграђеног аутопута))					
Петља		Ћићевац	3+546	Појате	
	Паркинг	Моравиште	7+600	Појате	
Петља		Крушевац исток	20+488	Појате	
Петља		Крушевац запад	22+298	Појате	
		Крушевац	23+000	Појате	Зимска служба
		Кошеви(крај изграђеног аутопута)	27+848	Појате	
	Паркинг*	1	33+730	Појате	
		*Велика Дренова	35+223	Појате	Зимска служба
	Паркинг*	2	44+870	Појате	
Петља*		Трстеник	48+053	Појате	
Петља*		Врњачка Бања	57+963	Појате	

*деоница у изградњи, очекује се пуштање у саобраћај до краја 2024. Године

СЛУЖБЕНИ ПРОЛАЗИ

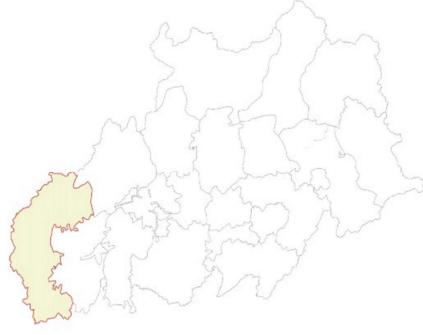
ОЗНАКА ЧВОРА	НАЗИВ ЧВОРА	СТАЦИОНАЖА	
		ПЕТЉА	СЛУЖБЕНИ ПРОЛАЗ
		(km)	(km)
501	Петља Ћићевац	3+546	0+826
			3+826
			6+326
			9+306
			12+356
			15+356
			18+356
21+481			
502	Петља Крушевац исток (неизграђено)	20+488	
503 503	Петља Крушевац запад	22+298	21+481
	*Петља Крушевац запад (неизграђено)	22+303	
			23+446
			26+026
504	Петља Кошеви (неизграђено) *	28+553	

ПРИЛОГ бр.2

(Одржавање државних путева IБ и II реда)

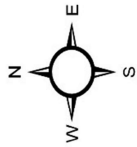
- ПРИОРИТЕТИ ПУТНИХ ПРАВАЦА државних путева IБ и II у зимској служби за сезону 2024/2025. год.
- ШТАБОВИ ЗИМСКЕ СЛУЖБЕ у предузећима за одржавање
- ПУНКТОВИ ЗИМСКЕ СЛУЖБЕ
- ЛОКАЦИЈЕ КРИТИЧНИХ МЕСТА
- ЛОКАЦИЈЕ НАМЕЊЕНЕ ЗА ЗАУСТАВЉАЊЕ И ДИСЛОЦИРАЊЕ ВОЗИЛА
- ДЕЖУРНЕ СЛУЖБЕ ПОЛИЦИЈСКИХ СТАНИЦА

"ВОЈПУТ" д.о.о. Суботица



Одељење аутопут:

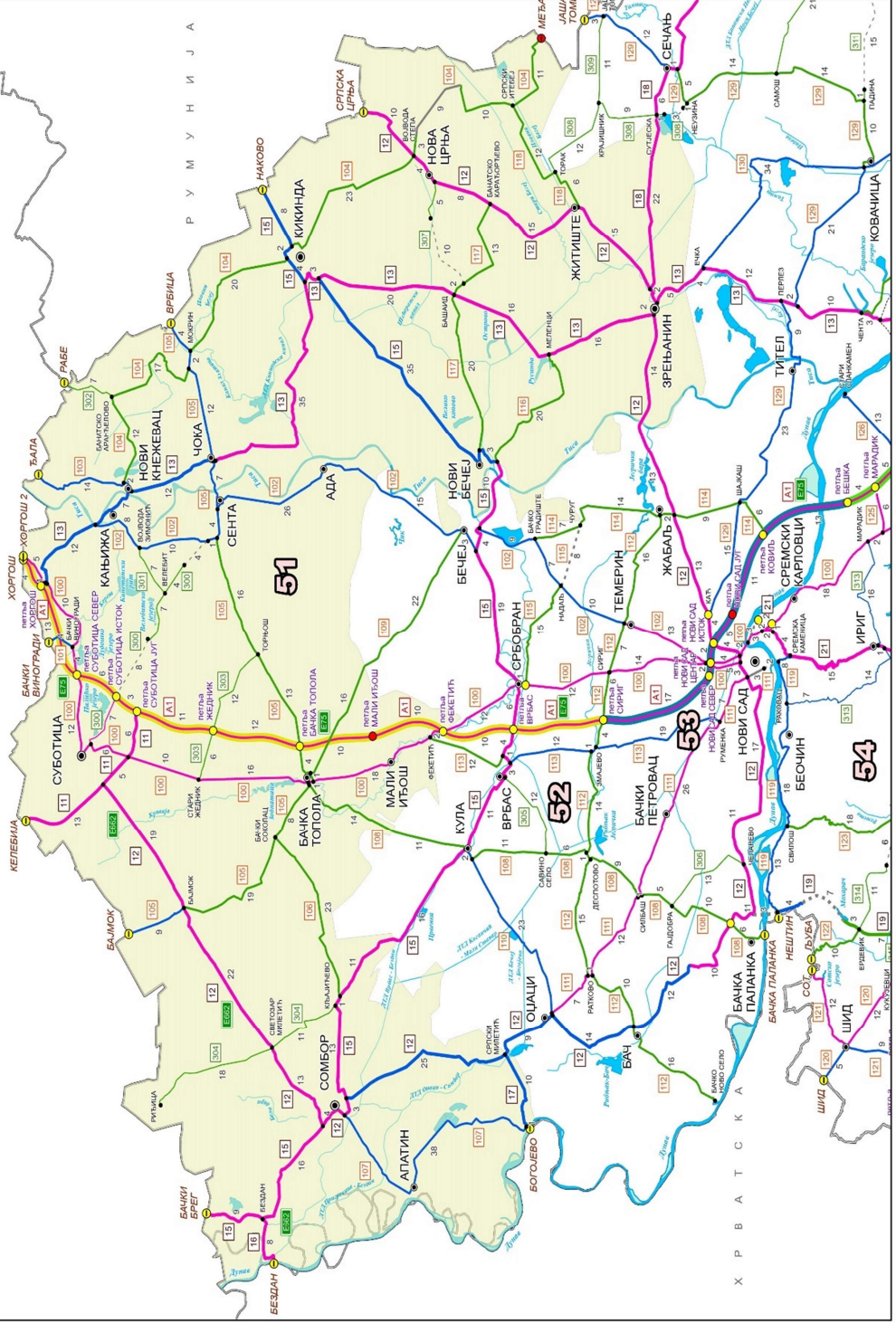
- IA - "Војлуг" Д.о.о. Суботица
- IB - I приоритет
- IB - II приоритет
- IIA - I приоритет
- IIA - II приоритет
- IIA - III приоритет
- IIA - не одржава се
- IIБ - I приоритет
- IIБ - II приоритет
- IIБ - не изграђено



М А Т А Р С К А

Р У М У Н И Ј А

Х Р В А Т С К А



"ВОЈПУТ" д.о.о. Суботица**ПРИОРИТЕТИ ПУТНИХ ПРАВАЦА
државних путева IБ и II реда
у зимској служби за сезону 2024/2025. год**

ПРИОРИТЕТИ ПУТЕВА	БРОЈ ПУТА	km	ДЕОНИЦА	ОД	ДО
I приоритет	11	23,677	Државна граница са Мађарском (ГП Келебија) – Суботица (веза са ДП IIA 100, чвор 1103) – петља Суботица Југ (веза са ДП IA 1, чвор д10416)	0.000	23.677
	12	28,000	Суботица (веза са ДП IБ 12, чвор 1102) – Алекса Шантић	0.000	28.000
	12	32,334	Алекса Шантић – Сомбор (веза са ДП IБ 15, чвор 1205)	28.000	60.346
	12	32,937	Мост на Тиси – Зењанин – Житиште (веза са ДП IIA 118, чвор 1218)	206.134	239.071
	12	37,766	Житиште (веза са ДП IIA 118, чвор 1218) – Нова Црња – Државна граница са Румунијом (ГП Српска Црња) Напомена: Мост на Тиси: Између Жабља и Зрењанина, пре моста на Тиси, десна раскрсница.	239.071	276.837
	13	1,026	Петља Хоргош (веза са ДП IA 1, чвор д10109) – Хоргош (веза са ДП IIA 100, чвор 1302)	0.000	1.026
	13	73,614	Чока (веза са ДП IIA 105, чвор 1306) – Кикинда – Башаид – Меленци (веза са ДП IIA 116, чвор 1310)	32.883	106.497
	13	20,807	Меленци (веза са ДП IIA 116, чвор 1310) – Зрењанин (кружни ток, инд. зона)	106.497	127.320
	15	49,352	Државна граница са Мађарском (ГП Бачки Брег) – Бачки Брег – Бездан – Сомбор – Сивац Напомена: Сивац (центар), средина БУС станице.	0.000	49.352
	16	7,590	Државна граница са Хрватском (ГП Бездан) – Бездан (веза са ДП IБ 15, чвор 1502)	0.000	7.590
18	22,248	Зрењанин (веза са ДП IБ 12, чвор 1217) – Сутјеска (веза са ДП IIB 308, чвор 1801) Напомена:	0.000	22.248	

ПРИОРИТ ЕТИ ПУТЕВА	БРОЈ ПУТА	km	ДЕОНИЦА	ОД	ДО
			Сутјеска (центар), раскрсница за Крајишник (улица Бориса Кидрича). Раскрсницу одржава ПАНЧЕВО.		
	100	46,798	Државна граница са Мађарском (ГП Хоргош 2) – Хајдуково – Палић – Суботица – Стари Жедник (веза са ДП ИБ 303, чвор 10004)	0.000	46.798
	100	34,417	Жедник (веза са ДП ИБ 303, чвор 10004) – Мали Београд – Бачка Топола – Мали Иђош – Ловћенац – Фекетић (веза са ДП ИА 113, чвор 10007) Напомена: Фекетић, раскрсница за Врбас. Раскрсницу одржава БАЧКАПУТ.	46.798	81.179
	300	7,477	Суботица (веза са ДП ИА 100, чвор 10003) – петља Суботица Исток (веза са ДП ИА 1, чвор д10307)	0.000	7.477
Укупно I приоритет		418,043			
II приоритет	12	24,976	Спомбор (веза са ДП ИБ 15, чвор 1205) – Српски Милетић (веза са ДП ИБ 17, чвор 1206) Напомена: Раскрсница у центру С.Милетића (улица Светог Саве). Раскрсницу одржава Војпут.	60.346	85.322
	13	18,065	Хоргош (веза са ДП ИА 100, чвор 1302) – Кањижа (мост Нови Кнежевац)	1.026	19.091
	13	13,792	Кањижа (мост Нови Кнежевац) – Нови Кнежевац – Чока (веза са ДП ИА 105, чвор 1306)	19.091	32.883
	15	52,049	Нови Бечеј (веза са ДП ИА 116, чвор 1512) – Кикинда – Наково – Државна граница са Румунијом (ГП Наково) Напомена: Кружну раскрсницу одржава БАЧКАПУТ.	121.554	173.603
	17	10,984	Државна граница са Хрватском (ГП Богојево) – Богојево – Српски Милетић (веза са ДП ИБ 12, чвор 1206)	0.000	10.984
	101	4,336	Државна граница са Мађарском (ГП Бачки Виногради) – Бачки Виногради (веза са ДП ИА 100, чвор 10002)	0.000	4.336
	102	48,780	Кањижа (веза са ДП ИБ 13, чвор 1303) – Сента – Ада – Мол (депонија). Напомена: Укрштај земљаних путева пре депоније, између Мола и Бачког Петровог Села.	0.000	48.756

ПРИОРИТ ЕТИ ПУТЕВА	БРОЈ ПУТА	km	ДЕОНИЦА	ОД	ДО
	103	15,295	Државна граница са Мађарском (ГП Ђала) - Нови Кнежевац (веза са ДП ИБ 13, чвор 1304)	0.000	15.295
	104	2,216	Црна Бара (веза са ДП ИА 105, чвор 10402) – Мокрин (веза са ДП ИА 105, чвор 10403)	29.473	31.689
	105	8,535	Државна граница са Мађарском (ГП Бајмок) – Бајмок (веза са ДП ИБ 12, чвор 1201)	0.000	8.535
	105	2,626	Сента (веза са ДП ИА 102, чвор 10204) – Чока (крај моста)	70.187	72.813
	105	20,713	Чока (крај моста) – Државна граница са Румунијом (ГП Врбица)	72.813	93.526
	107	37,662	Сомбор (веза са ДП ИБ 12, чвор 1204 – Апатин – Богојево (веза са ДП ИБ 17, чвор 1702)	0.000	37.662
Укупно II приоритет		260,029			
III приоритет	104	29,473	Нови Кнежевац (веза са ДП ИА 103, Чвор 10302) – Банатско Аранђелово – Црна Бара (веза са ДП ИА 105, чвор 10402)	0.000	29.473
	104	46,061	Мокрин (веза са ДП ИА 105, чвор 10403) – Мокрин – Кикинда – Војвода Степа (излаз)	31.689	77.750
	104	21,403	Раскрсница са општинским путем за Хетин – Српски Итебеј – Државна граница са Румунијом (ГП Међа)	87.069	108.472
	105	45,800	Бајмок (веза са ДП ИБ 12, чвор 1201) – Пачир – Стара Моравица – Бачка Топола – Ново Орахово – Торњош (веза са ДП ИБ 303, чвор 10505)	8.535	54.335
	105	15,852	Торњош (веза са ДП ИБ 303, чвор 10505) – Горњи Брег (веза са ДП ИА 102, чвор 10203)	54.335	70.187
	106	23,119	Кљајићево (веза са ДП ИБ 15, чвор 1504) – Бачки Соколац (веза са ДП ИА 105, чвор 10502)	0.000	23.119
	108	14,112	Бачка Топола (веза са ДП ИА 105, чвор 10503) – Липар Напомена: Липар (центар), раскрсница код цркве (улица Мире Ратковића). Раскрсницу одржава ВОЈПУТ.	0.000	14.112
	109	15,540	Бачка Топола (веза са ДП ИА 100, чвор 10504) – Багремово Напомена: Излаз из Багремова, раскрсница лево и десно (пут ка Милешеву).	0.000	15.540

ПРИОРИТ ЕТИ ПУТЕВА	БРОЈ ПУТА	km	ДЕОНИЦА	ОД	ДО
	116	20,126	Нови Бечеј (веза са ДП ИБ 15, чвор 1512) – Меленци (веза са ДП ИБ 13, чвор 1310) Напомена: Нови Бечеј: Кружна раскрсница за Нови Бечеј и Меленце. Раскрсницу одржава БАЧКАПУТ.	0.231	20.357
	117	20,393	Нови Бечеј (веза са ДП ИБ 15, чвор 1512) – Башаид (веза са ДП ИБ 13, чвор 1309)	0.000	20.393
	117	15,361	Башаид (веза са ДП ИБ 13, чвор 1309) – Бататско Карађорђево (веза са ДП ИБ 12, чвор 1219)	20.393	35.754
	118	18,387	Житиште (веза са ДП ИБ 12, чвор 1218) – Торак – Српски Итебеј (веза са ДП ИА 104, чвор 10404)	0.000	18.387
	300	11,502	Ново Село (чвор 30001) – Велебит – Трешњевац (чвор 30003)	15.897	27.399
	301	6,849	Војвода Зимонић (веза са ДП ИА 102, чвор 10201) – Велебит (веза са ДП ИБ 300, чвор 30002)	0.000	6.849
	302	7,440	Банатско Аранђелово (веза са ДП ИА 104, чвор 10401) – Рабе – Државна граница са Мађарском (ГП Рабе)	0.000	7.440
	303	18,718	Стари Жедник (веза са ДП ИА 100, чвор 10004) – Чантавир – Торњош (веза са ДП ИА 105, чвор 10505)	0.000	18.718
	304	29,815	Кљајићево (веза са ДП ИБ 15, чвор 1503) – Светизар Милетић – Риђица (чвор 30401)	0.000	29.815
	307	4,842	Раскрсница са општинским путем за Тобу (чвор 30701) - Нова Црња (веза са ДП ИБ 12, чвор 1220)	10.270	15.112
Укупно III приоритет		364,793			
Укупно "Војпут" д.о.о Суботица		1.042,865			

НАПОМЕНА:

ИА 104 деонице од км 77+750 до км 87+069 у дужини од Л=9.319 као и од км 108+472 до км 108+628 у дужини од Л=0.156 се не одржавају из разлога јер су то неизграђени делови деоница.

ШТАБ ЗИМСКЕ СЛУЖБЕ

ПОДАЦИ ПРЕДУЗЕЋА ЗА ОДРЖАВАЊЕ	
ПРЕДУЗЕЋЕ	"ВОЈПУТ" д.о.о. Суботица
АДРЕСА	Улица Ђуре Ђаковића 10, Суботица
ТЕЛЕФОН	024/561-023, Факс: 024/561-023
Е-МАИЛ (за налоге штаба ЗС)	office@vojput.com , zimskasluzba@vojput.com
ОПШТИНЕ НА ТЕРИТОРИЈИ	Суботица, Сомбор, Кањижа, Нови Кнежевац, Сента, Чока, Оџаци, Кула, Кикинда, Бачка Топола, Нови Бечеј, Зрењанин, Сечањ, Житиште, Нова Црња, Ада, Апатин, Мали Иђош.

ИМЕ И ПРЕЗИМЕ	ПОЗИЦИЈА	ТЕЛЕФОН	МОБИЛНИ
Горан Јанковић	руководилац штаба	024/552-743	065/66-31-411
Душан Косовић	руководилац	024/554-900	064/84-85-787
Вукослав Вукославовић	оперативни руководилац	024/554-900	064/84-85-506
Иван Сударевић	члан штаба	024/554-900	064/84-85-505
Иван Мерковић	члан штаба	024/47-97-032	064/84-85-653
Миљан Пешикан	члан штаба	024/47-97-032	064/84-95-964

СПИСАК ОДГОВОРНИХ ЛИЦА ПО ПУНКТОВИМА

ПУНКТОВИ	ОДГОВОРНО ЛИЦЕ	ТЕЛЕФОН	МОБИЛНИ
Суботица	Младен Рајак	064/84-85-794	064/84-85-806
Сомбор	Горан Богић	064/84-85-748	064/84-85-578
Бачка Топола	Борис Драгосавац	064/84-85-644	064/84-95-971
Сента	Страхиња Несторовић	064/84-85-791	064/84-85-750
Кикинда	Милан Средић	064/84-85-793	064/88-17-613
Нови Кнежевац	Јелена Перлић	064/84-85-792	064/84-85-572
Банатски Двор	Рајко Вукајловић	064/84-85-701	063/52-51-18
Зрењанин	Марија Раковић	064/84-85-758	064/84-85-525

НАДЗОРНА СЛУЖБА НА ДРЖАВНИМ ПУТЕВИМА IБ И II РЕДА

ИМЕ И ПРЕЗИМЕ	ПОЗИЦИЈА	ТЕЛЕФОН
Територија Бачке		
Небојша Вујовић	главни надзорни орган	063/536-180
Лазар Јовић	помоћник надзорног органа	064/848-5749
Територија Баната		
Миодраг Георгијев	главни надзорни орган	066/866- 5058 064/848-5549
Бошко Сакан	помоћник надзорног органа	062/656-194

ЛОКАЦИЈЕ КРИТИЧНИХ МЕСТА НА ДРЖАВНИМ ПУТЕВИМА IБ И II РЕДА

ОЗНАКА ПУТА	ДЕОНИЦА	СТАЦИОНАЖА		НАПОМЕНА
		Од	До	
12	Сомбор – Обзир	46+400	49+100	Зона интензивног навејавања
12	Светозар Милетић – Шантић	29+500	39+700	Зона интензивног навејавања
12	Шантић - Мишићево	14+000	27+500	Зона интензивног навејавања
12	Мишићево - Суботица	0+000	12+500	Зона изненадног навејавања
12	Сомбор – Стапар	67+200	71+000	Зона изненадног навејавања
12	Стапар - Дорослово	74+000	77+700	Зона изненадног навејавања
12	Дорослово – Српски Милетић	81+500	84+000	Зона изненадног навејавања
12	Зрењанин-Жабалски мост (I Арадачка раскр. – II Арадачка раскр.)	213+449	216+850	Зона изненадног навејавања
13	Нови Кнежевац - Сана	21+973	26+374	Зона изненадног навејавања
13	Паде- Сјајан	45+233	52+652	Зона изненадног навејавања
13	Башаид - Меленци	90+689	104+565	Зона изненадног навејавања
15	Бездан - Сомбор	11+000	19+400	Зона изненадног навејавања
15	Сомбор - Кљајићево	27+500	35+200	Зона изненадног навејавања
15	Кљајићево - Сивац	40+200	47+200	Зона изненадног навејавања

ОЗНАКА ПУТА	ДЕОНИЦА	СТАЦИОНАЖА		НАПОМЕНА
		Од	До	
17	Богојево - Српски Милетић	6+800	10+200	Зона изненадног навејавања
105	Торњош - Горњи Брег	56+700	68+800	Зона изненадног навејавања
107	Сомбор - Апатин	2+700	4+200	Зона изненадног навејавања
117	Мост између Башаид и Новог Бечеја	11+100	11+990	Зона изненадног навејавања

ЛОКАЦИЈА НАМЕЊЕНА ЗА ЗАУСТАВЉАЊЕ И ДИСЛОЦИРАЊЕ ВОЗИЛА НА ДРЖАВНИМ ПУТЕВИМА IБ И II РЕДА

Локације намењене за заустављање и дислоцирање возила када је то неопходно ради интервенција на путевима при делимичном или потпуном прекиду саобраћаја.

Број пута	Деоница	Опис локације	Стационажа
11	Келебија	Терминал на граничном прелазу	0+650
12	Кроз Сомбор	Деоница са 4 саобраћајне траке	57+828-57+928
12	Кроз Светозар Милетић, Алекса Шантић, Бајмок, Мишићево, Мала Босна	У насељеном месту без завејавања	
12	Зрењанин - Жаб.мост	Две спољне саобраћајне траке до кружног тока	217+940-223+429
12	Зрењанин - Клек (излаз из града)	Две спољне саобраћајне траке	223+734-226+687
13	Кикинда - зона укрштања	Две саобраћајне траке за искључење	67+789-70+905
13	Кроз Кањижу	У насељеном месту без завејавања	
15	Кроз Кљајићево, Сомбор, Сивац	У насељеном месту без завејавања	

ДЕЖУРНЕ СЛУЖБЕ ПОЛИЦИЈСКИХ СТАНИЦА

Дежурне полицијске станице	Контакт телефон
ПС Суботица	024/630-200
ПС Бачка Топола	024/715-665
ПС Мали Иђош	024/730-665
ПС Сомбор	025/466-555
ПС Апатин	025/772-111
ПС Кула	025/723-733
ПС Оџаци	0255/742-233
ПС Кикинда	0230/412-100
ПС Чока	0230/412-260
ПС Нови Кнежевац	0230/412-280
ПС Кањижа	024/625-350
ПС Сента	024/625-300
ПС Ада	024/625-380
ПС Хоргош	024/795-002
СГП Ђала	0230/412-197
СГП Бездан - мост	025/466-716
СГП Бачки Брег	025/809-003
СГП Богојево - мост	025/772-067
СГП Келебија	024/789-209
ПО Башаид	0230/412-116
ПО Мокрин	0230/412-115
ПО Нови Козарци	0230/412-117
ПО Ново Милошево	023/781-016
ПС Нови Бечеј	023/771-435
ДГП Врбица	0230/412-247
ДГП Наково	0230/454-849
ДГП Хоргош 2	0230/795-031
СПИ Зрењанин	023/566-191
ПС Житиште	023/38-21-012
ПС Нова Црња	023/815-050
СГП Српска Црња	023/811-950
ПО Меленци	023/731-033
ПО Перлез	023/38-14-922
ПО Ботош	023/877-019
ПО Мужља	023/525-620
ПО Ечка	023/388-11-18
ПО Српски Итебеј	023/383-70-33
ПО Банатско Карађорђево	023/835-900
ПО Багљаш	023/561-585
СГП Јаша Томић	023/587-751

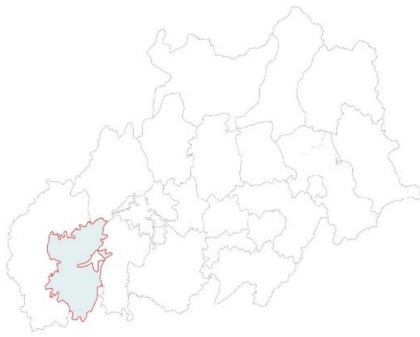
**"ВОЈВОДИНАПУТ" - "БАЧКАПУТ" д.о.о.
Нови Сад**



РЕПУБЛИКА СРБИЈА
 ПРИОРИТЕТИ ОДРЖАВАЊА
 МРЕЖЕ ДРЖАВНИХ ПУТЕВА I И II РЕДА
 по предзељима за одржавање путева

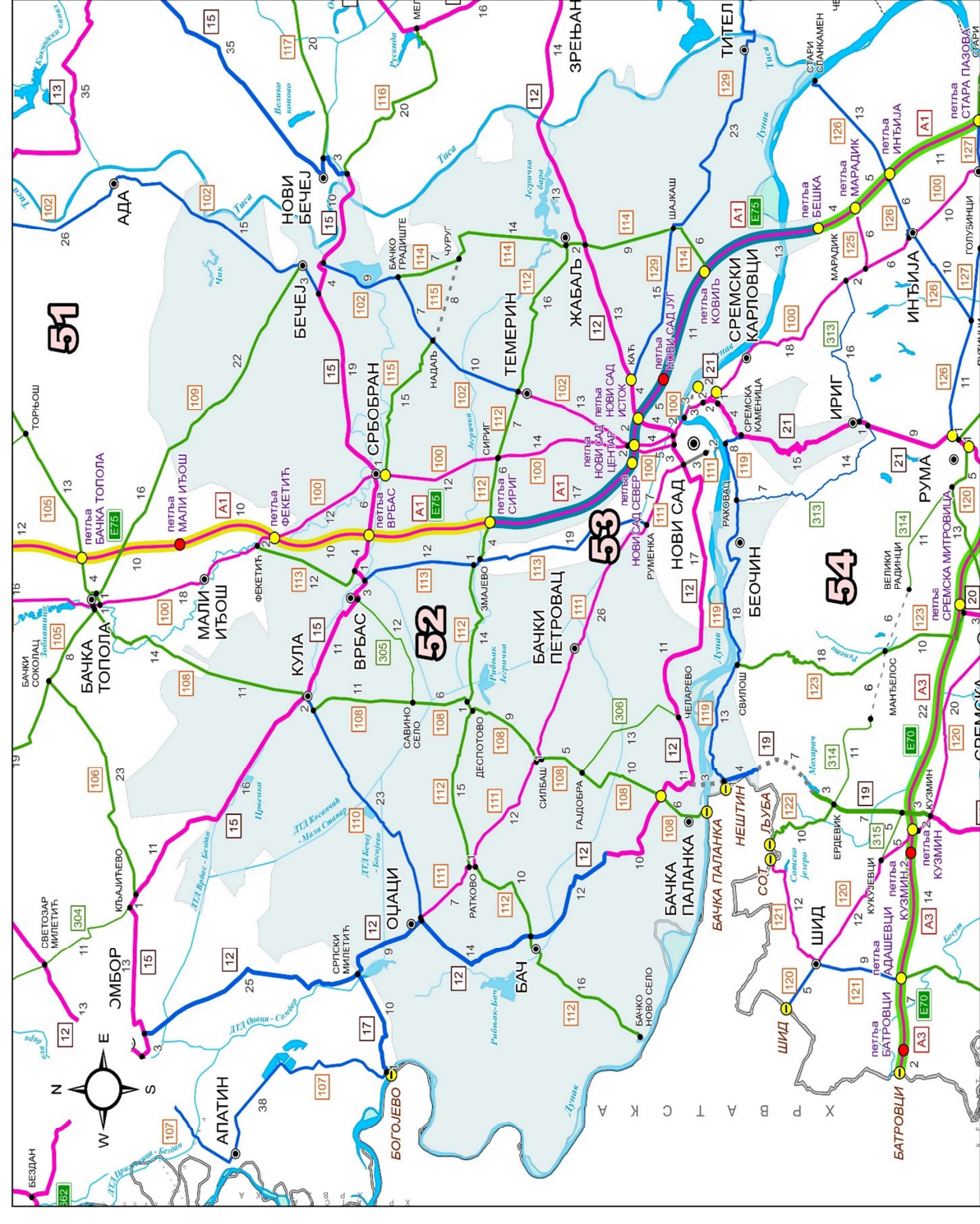
52

"ВОЈВОДИНА ПУТ-БАЧКА ПУТ" Д.О.О.
 Нови Сад



Одељене аутопут:

- IA - "Војугут" д.о.о. Суботица
- IA - "Војводина пут-Бачка пут" д.о.о. Нови Сад
- IA - "Сремпут" д.о.о. Рума
- IB - I приоритет
- IB - II приоритет
- IB - некарађено
- IIA - I приоритет
- IIA - II приоритет
- IIA - III приоритет
- IIA - некарађено
- IIБ - II приоритет
- IIБ - III приоритет



51

53

54

52

"ВОЈВОДИНАПУТ" - "БАЧКАПУТ" д.о.о. Нови Сад**ПРИОРИТЕТИ ПУТНИХ ПРАВАЦА
државних путева IБ и II реда
у зимској служби за сезону 2024/2025. год**

ПРИОРИТЕТИ ПУТЕВА	БРОЈ ПУТА	km	ДЕОНИЦА	ОД	ДО
I приоритет	12	31,478	Обровац - обилазница Бачке Паланке - Челарево – Бегеч Напомена: Бегеч: Раскрсница на улазу у насељено место (улица Вука Караџића). Раскрсницу одржава ЈКП "ПУТ"	120.710	152.188
	12	32,314	Нови Сад (рафинерија) - петља Нови Сад исток - Каћ - мост на Тиси Напомена: Нови Сад (рафинерија): Излаз из Новог Сада, кружни ток за рафинерију (улица Пут шајкашког одреда).Раскрсницу одржава ЈКП"ПУТ" из Новог Сада Мост на Тиси: Између Жабља и Зрењанина, пре моста на Тиси, десна раскрсница	173.834	206.134
	15	72,297	Сивац - Кула - Врбас – Србобран Напомена: Сивац (центар), средина БУС станице. Србобран - Бечеј – Нови Бечеј Напомена: Нови Бечеј: Кружна раскрсница за Нови Бечеј и Меленце. Кружну раскрсницу одржава БАЧКАПУТ.	49.352	121.603
	21	20,010	Петроварадин - Ириг - Раскрсница за Врдник Напомена: Петроварадин: Петроварадин, раскрсница за Буковац (улица Буковачки пут) Раскрсницу одржава ЈКП "ПУТ" Раскрсница за Врдник: Раскрсницу одржава СРЕМПУТ	6.480	26.490

ПРИОРИТЕТИ ПУТЕВА	БРОЈ ПУТА	km	ДЕОНИЦА	ОД	ДО
I приоритет	21	3,773	Друга трака на Фрушкој Гори (супротан смер)	0.000	3.773
	21	0,493	гр.одр.ЈКП Пут/Бачкапут - Петроварадин (Сремска Каменица. Напомена: привремена деоница	1.167	1.660
	100	42,663	Фекетић - Нови Сад (почетак будуће везе са путем 102) - петља Нови Сад (центар) - раскрсница за "Родић" Напомена: Фекетић: Фекетић, раскрсница за Врбас Раскрсницу одржава БАЧКАПУТ Раскрсница за "Родић": Раскрсницу одржава ЈКП "ПУТ"	81.179	123.842
	100	0,409	Сентандрејски пут (100) - гр.одр. Бачкапут/ ЈКП Пут Напомена: привремена деоница	0.000	0.409
	102	12,824	Темерин - Нови Сад (веза са државним путем 100)	92.573	105.397
	108	0,595	Силбаш (Ратково)-Силбаш (Бачки Петровац)	52.910	53.505
	111	45,959	Оџаци - Ратково - Силбаш - Бачки Петровац – Руменка Напомена: Раскрсница у Руменки за Змајево (улица Партизанска), пут 113. Раскрсницу одржава ЈКП "Пут".	0.000	45.959
Укупно I приоритет		262,815			

ПРИОРИТЕТИ ПУТЕВА	БРОЈ ПУТА	km	ДЕОНИЦА	ОД	ДО
II приоритет	12	35,388	Српски Милетић - Оџаци - Бач - Обровац. Напомена: Раскрсница у центру С. Милетића (улица Светог Саве). Раскрсницу одржава Војпут.	85.322	120.710
	19	3,820	Нештин - Визић (почетак неизграђеног дела пута)	0.000	3.820
	102	43,817	Мол - Бечеј - Темерин Напомена: Укрштај земљаних путева пре депоније, између Мола и Бачког Петровог Села	48.756	92.573
	108	1,564	Кула (Бачка Топола) - Кула (Оџаци)	24.760	26.324
	110	23,775	Кула - Оџаци	0.000	23.775
	112	0,937	Змајево (Врбас) - Змајево (Руменка) Напомена: Раскрсницу за Руменку одржава БАЧКАПУТ	55.666	56.603
	113	11,767	Врбас – Змајево	11.705	23.472
	119	31,206	Нештин – Раковац Напомена: Раковац: Раскрсницу у Раковцу одржава ЈКП "ПУТ"	0.000	31.206
	129	38,215	Каћ - Тител - мост на Тиси Напомена: Мост на Тиси: Излаз из Титела, после моста на Тиси, раскрсница десно за Книћанин	0.000	38.215
Укупно II приоритет		190,489			

ПРИОРИТЕТИ ПУТЕВА	БРОЈ ПУТА	km	ДЕОНИЦА	ОД	ДО
III приоритет	108	10,648	Липар - Кула (Бачка Топола) Напомена: Липар: центар, раскрсница код цркве (улица Мире Ратковића) Раскрсницу одржава ВОЈПУТ	14.112	24.760
	108	26,586	Кула (Оџаци) - Савино село - Деспотово - Силбаш (Ратково)	26.324	52.910
	108	20,087	Силбаш (Бачки Петровац) - Бачка Паланка - државна граница са Хрватском (гранични прелаз Бачка Паланка)	53.505	73.592
	109	22,455	Багремово – Бечеј Напомена: Излаз из Багремова, раскрсница лево и десно (пут ка Милешеву)	15.540	37.995
	112	55,666	Бачко Ново Село - Бач - Ратково - Деспотово - Змајево (Врбас)	0.000	55.666
	112	31,843	Змајево (Руменка) - Сириг - Темерин – Жабалъ Напомена: Змајево: Раскрсница у Змајеву за Степановићево (улица Владе Ћетковић). Раскрсницу одржава БАЧКАПУТ	56.603	88.446
	113	11,705	Фекетић – Врбас Напомена: Фекетић: Раскрсница за Врбас. Раскрсницу одржава БАЧКАПУТ	0.000	11.705
	114	37,654	Бачко Градиште - Чуруг - Жабалъ - Шајкаш - веза са државним путем А1	0.000	37.647
	115	14,895	Србобран- Надаљ	0.000	14.895
	305	12,167	Врбас - Савино село	0.000	12.167
	306	12,932	Гајдобра - Челарево	0.000	12.932
Укупно III приоритет		256,638			
Укупно "ВОЈВОДИНА ПУТ" - "БАЧКАПУТ" д.о.о. Нови Сад.		709,942			

ШТАБ ЗИМСКЕ СЛУЖБЕ

ПОДАЦИ ПРЕДУЗЕЋА ЗА ОДРЖАВАЊЕ

ПРЕДУЗЕЋЕ	"ВОЈВОДИНАПУТ" - "БАЧКАПУТ" д.о.о. Нови Сад
АДРЕСА	Улица Јована Ђорђевића 2, Нови Сад
ТЕЛЕФОН	Факс: 021/64-19-443, 021/64-10-900
Е-МАИЛ (за налоге штаба ЗС)	office_teo@backaput.co.rs , zimskasluzba@backaput.co.rs
ОПШТИНЕ НА ТЕРИТОРИЈИ	Бачки Петровац, Нови Сад, Нови Бечеј, Кула, Оџаци, Бач, Бачка Паланка, Врбас, Србобран, Бечеј, Темерин, Жабаљ, Тител, Беочин, Ириг

ИМЕ И ПРЕЗИМЕ	ПОЗИЦИЈА	ТЕЛЕФОН	МОБИЛНИ
Милојица Марковић	руководилац штаба зимске службе	021/6419-443	021/6419-443
Дејан Луковић	руководилац зимске службе	021/6419-443	021/6419-443
Владимир Стојанчов	заменик руководиоца	021/6419-443	069/145-31-51
Миљисав Цвијетиновић	члан штаба	021/6419-443	063/519-312
Немања Ђурђевић	члан штаба	021/64-19-207	063/10-60-334
Маја Калуђеровић - Бухмилер	члан штаба	021/64-10-900	063/511-462
Ненад Тошић	члан штаба	021/64-19-207	063/10-60-911

СПИСАК ОДГОВОРНИХ ЛИЦА ПО ПУНКТОВИМА

ПУНКТОВИ	ОДГОВОРНО ЛИЦЕ	ТЕЛЕФОН	МОБИЛНИ
Нови Сад	Миљисав Цвијетиновић	021/64-19-443	063/519-312
Парагово	Драган Угрин	021/24-62-931	063/515-296
Бечеј	Војин Станивук	021/69-12-132	064/34-63-554
Оџаци	Иштван Пап	025/57-42-985	063/511-229
Кула	Иштван Пап	025/723-488	063/511-229
Бачка Паланка	Иштван Пап	063/10-89-711	063/511-229

НАДЗОРНА СЛУЖБА НА ДРЖАВНИМ ПУТЕВИМА IБ И II РЕДА

ИМЕ И ПРЕЗИМЕ	ПОЗИЦИЈА	ТЕЛЕФОН
Владимир Марковић	главни надзорни орган	063/10-80-962
Дејан Ђурасовић	помоћни надзорни орган	063/612-291

ЛОКАЦИЈЕ КРИТИЧНИХ МЕСТА НА ДРЖАВНИМ ПУТЕВИМА IБ И II РЕДА

ОЗНАКА ПУТА	ДЕОНИЦА	СТАЦИОНАЖА		НАПОМЕНА
		Од	До	
12	Српски Милетић - Оџаци	86+810	87+700	зона изненадног завејавања, опасна кривина
12	Оџаци - Дeroње	96+000	99+600	зона изненадног завејавања, пада иње са дрвећа, дрвеће уз пут
12	Дeroње - Бач	102+260	103+000	зона изненадног завејавања, шума
12	Товаришево - Обровац	117+670	119+000	зона изненадног завејавања, појава поледице, појава јаког ветра
12	Бачка Паланка - Бегеч	134+811	152+224	зона изненадног завејавања, појава поледице, шума
12	Нови Сад - мост на Тиси	173+832	206+133	зона изненадног завејавања, појаве поледице, јака кошава
15	Сивац - Црвенка	61+800	62+800	зона изненадног завејавања, опасна кривина,
15	Врбас - Србобран	84+200	85+500	зона изненадног завејавања, појава поледице, појава јаког ветра
15	Србобран - Бечеј	87+740	111+675	зона изненадног завејавања, појава поледице, дрворед уз пут, пада иње
15	Излаз из Бечеја	111+700	111+950	мост преко канала ДТД и кружни ток, појава поледице
15	Бечеј - Нови Бечеј	119+000	120+000	мост преко Тисе, појава поледице
21	Петроварадин - Парагово	6+967	13+500	зона изненадног завејавања, појава поледице, подножје Фрушке Горе
21	Парагово - Иришки Венац	14+450	20+500	зона изненадног завејавања, велики успони - пад, појава поледице, шума, опасне кривине, пада иње, Фрушка Гора
100	Србобран	93+600	93+850	мост у Србобрану
100	Србобран - Сириг	94+288	109+013	зона изненадног завејавања
100	Сириг - Нови Сад	109+013	123+842	зона изненадног завејавања, појава поледице, опасна кривина
100	Петроварадин - Банстол	136+200	143+200	велики успон
102	Бачко Петрово село - Бечеј	48+756	60+000	зона изненадног завејавања
102	Бачко Градиште - Темерин	74+720	92+500	зона изненадног завејавања, појава поледице

ОЗНАКА ПУТА	ДЕОНИЦА	СТАЦИОНАЖА		НАПОМЕНА
		Од	До	
102	Нови Сад - Темерин	92+500	105+397	зона изненадног завејавања, појава поледице, појава јаког ветра
108	Липар - Кула	18+800	20+900	зона изненадног завејавања, појава поледице, појава јаког ветра
108	Кула	23+800	24+000	зона изненадног завејавања, поледица, успон
108	Кула - Савино село	26+800	28+300	зона изненадног завејавања, дрворед уз пут, пада иње
108	Силбаш - Гајдобра	62+300	64+000	зона изненадног завејавања, појава поледице
108	Нова Гајдобра - Бачка Паланка	73+350	73+550	зона изненадног завејавања, појава поледице, мост на граници са ХРВ
109	Милешево - Бечеј	15+540	37+995	зона изненадног завејавања, дрворед уз пут, пада иње
110	Кула - Руски Крстур	0+800	5+200	зона изненадног завејавања, појава поледице, појава јаког ветра
110	Оџаци - Лалић	17+500	22+700	зона изненадног завејавања, појава поледице, опасне кривине
111	Оџаци - Ратково	2+500	4+800	зона изненадног завејавања - дрворед уз пут, пада иње са дрвећа
111	Силбаш - Бачки Маглић	22+100	23+000	зона изненадног завејавања, појава поледице, опасне кривине
111	Бачки Петровац - Руменка	43+000	45+000	зона изненадног завејавања, појава поледице, појава јаког ветра
112	Змајево - Сириг	59+000	59+800	зона изненадног завејавања, појава поледице, појава јаког ветра
112	Сириг - Темерин	64+690	71+520	зона изненадног завејавања
112	Темерин - Госпођинци	74+278	79+195	зона изненадног завејавања
113	Фекетић - Врбас	0+800	9+600	зона изненадног завејавања, дрворед уз пут, пада иње са дрвећа
114	Чуруг - Жабалъ	10+615	18+947	зона изненадног завејавања
115	Надаљ - Турпија	6+835	10+977	зона изненадног завејавања
119	Раковац - Нештин	0+000	31+206	Зона изненадног завејавања, појава поледице због близине реке, реке дуж целе деонице, подножје Фрушке Горе, мост на обилазници Беочин
129	Каћ - Тител	0+000	38+217	зона изненадног завејавања и мост на Тиси, појава поледице
305	Врбас - Куцура	2+600	5+000	зона изненадног завејавања - дрворед уз пут, пада иње са дрвећа

ЛОКАЦИЈА НАМЕЊЕНА ЗА ЗАУСТАВЉАЊЕ И ДИСЛОЦИРАЊЕ ВОЗИЛА НА ДРЖАВНИМ ПУТЕВИМА IБ И II РЕДА

Локације намењене за заустављање и дислоцирање возила када је то неопходно ради интервенција на путевима при делимичном или потпуном прекиду саобраћаја.

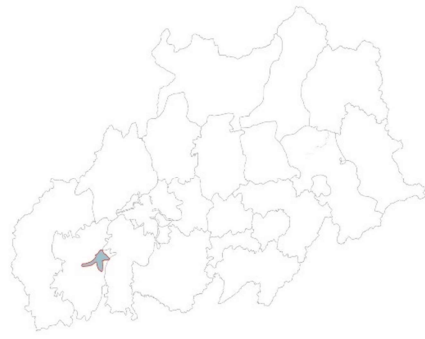
Број пута	Деоница	Опис локације	Стационажа
12	Каћ - Мост На Тиси	ЈП "Развој" Жабаљ	22+000
12	Српски Милетић - Оџаци	Српски Милетић центар	85+325
12	Српски Милетић - Оџаци	Паркинг ресторана на каналу ДТД	90+280
12	Српски Милетић - Оџаци	Бензинска пумпа МОЛ	92+250
12	Српски Милетић - Оџаци	Бивша Застава	92+300
12	Оџаци - Дeroње	Платформа за репу у Дeroњама	99+540
12	Оџаци - Дeroње	Плато код силоса у Дeroњама	99+800
12	Оџаци - Дeroње	Проширење код оџачког сметлишта	96+750
12	Бач	Молнарова хала	
12	Бач	Теретни и службени улаз у шећерану	110+500
12	Обровац	Пут према каналу ДТД на улазу у Обровац	119+850
12	Бачка Паланка	АТЗ превоз	
12	Бачка Паланка	Царински терминал	
12	Бачка Паланка	Бензинска пумпа Ћосић	124+500
12	Бачка Паланка	Раскрсница Младеново - обилазница	
12	Ветерник - Бачка Паланка	Код пиваре у Челареву	
12	Нови Сад - Мост На Тиси	Код ресторана Дебели лад	205+400
12	Нови Сад - Мост На Тиси	Циглана у Жабљу	
15	Сивац - Црвенка	Паркинг код фабрике Јафа	55+800
15	Сивац - Црвенка	Црвенка и код млина Унион у Сивцу	50+550
15	Врбас - Србобран	Бензинска станица Парошки	87+250
15	Врбас - Србобран	Индустријска зона Врбас	71+950
21	Петроварадин - Иришки Венац	На врху Иришког венца	18+480
100	Нови Сад- Сириг	Паркинг код ресторана Лис	113+200
100	Петроварадин - Банстол	Паркинг у Сремским Карловцима код чесме и на врху Банстола паркинг код ресторана Крајишници	
102	Бачко Градиште - Темерин	Паркинг код темеринске чарде	86+620
102	Нови Сад - Темерин	Бензинска пумпа Римски	101+180
108	Бачка Паланка	Бензинска пумпа ка излазу према Гајдобри	69+750
108	Липар - Кула	Паркинг код задруге Соколац у Липару	14+550
108	Липар - Кула	Паркинг код фабрике Истра у Кули	24+200
110	Оџаци - Лалић	Бензинска пумпа СИМ Тим	23+250
110	Оџаци - Лалић	Платформа за репу у Лалићу	17+150
110	Кула - Руски Крстур	Паркинг код хладњаче АБЦ у Руском Крстуру	6+850
110	Кула - Руски Крстур	Паркинг код фабрике Техника у Кули	0+050
111	Ратково	Центар	5+900

Број пута	Деоница	Опис локације	Стационажа
111	Бачки Петровац - Руменка	Задруга у Бачком Петровцу	33+070
111	Бачки Петровац - Руменка	Плато код ресторана „Чарда“	34+000
111	Бачки Петровац - Руменка	бензинска пумпа АВИА	35+100
111	Бачки Петровац - Руменка	Плато код института	38+400
111	Ратково	Бензинска пумпа према Оџацима	
112	Сириг	Бензинска пумпа „Авиа“	66+350
113	Фекетић - Врбас	Паркинг код ресторана Јела у Фекетићу	0+020
113	Фекетић - Врбас	Фарма крава „Сава Ковачевић“ у Врбасу	9+450
115	Турија - Србобран	АБ СРБОБРАН	3+125
	Жабалъ	ЈП“Развој“	20+247
119	Раковац - Нештин	Паркинг код Беочинске Фабрике цемента	25+800
119	Раковац - Нештин	Паркинг између Раковца и Беочина	29+400
129	Каћ - Тител	Паркинг у Будисави код ресторана Волан	6+600
129	Каћ - Тител	Паркинг у Шајкашу код бензинске пумпе	14+550
129	Каћ - Тител	Улазу Тител код земљорадничке задруге	33+650
305	Врбас - Куцура	Паркинг код ресторана Чава у Врбасу	0+300

ДЕЖУРНЕ СЛУЖБЕ ПОЛИЦИЈСКИХ СТАНИЦА

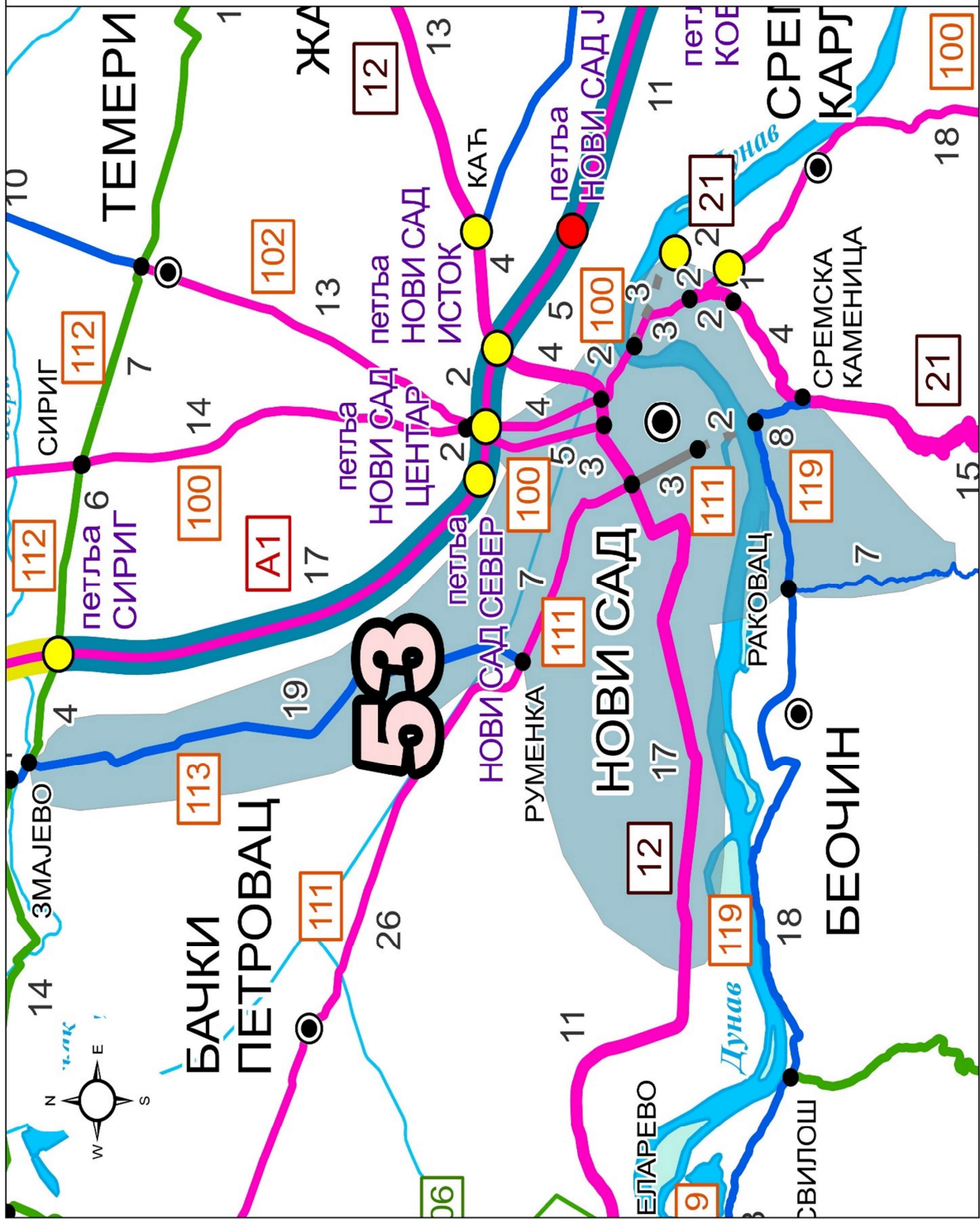
Дежурне полицијске станице	Контакт телефон
ПС Нови Сад - Исток	021/48-91-433
ПС Нови Сад - Запад	021/48-91-434
ПС Ириг	022/461-002
ПС Темерин	021/843-711
ПС Рума	022/471-777
ПС Жабалъ	021/2931-445
ПС Каћ	021/62-11-375
ПС Бачка Паланка	021/755-81-01
ПС Кула	025/723-733
ПС Врбас	021/706-752
ПС Оџаци	025/542-233
ПС Бечеј	021/69-11-080
ПС Србобран	021/731-666
ПС Беочин	021/870-073
ПС Тител	021/29-60-117
ПС Бач	021/60-70-157
ПС Бачки Петровац	021/2280-028

ЈКП "ПУТ" Нови Сад



Одељење аутопут:

- IA - "Војвођинапут-Банкапут" д.о.о. Нови Сад
- IB - I приоритет
- IIA - I приоритет
- IIA - II приоритет
- IIA - III приоритет
- IIA - неграђено
- IIA - не одржава се
- IIБ - II приоритет



ЈКП "ПУТ" Нови Сад

ПРИОРИТЕТИ ПУТНИХ ПРАВАЦА државних путева IБ и II реда у зимској служби за сезону 2024/2025. год

ПРИОРИТЕТИ ПУТЕВА	БРОЈ ПУТА	km	ДЕОНИЦА	ОД	ДО
I приоритет	12	21,646	Бегеч - Нови Сад (рафинерија) Напомена: Бегеч: Раскрсница на улазу у насељено место (улица Вука Караџића). Раскрсницу одржава ЈКП "Пут". Нови Сад (рафинерија): Излаз из Новог Сада, кружна раскрсница за рафинерију (улица Пут шајкашког одреда). Раскрсницу одржава ЈКП "Пут".	152.188	173.834
	21	1,167	Петроварадин (Рачког) - гр.одр.ЈКП Пут/Бачкапут. Напомена: привремена деоница	0.000	1.167
	100	5,942	Раскрсница за Родић - Петроварадин (Рељковићева) Напомена: Раскрсница за "Родић": Раскрсницу одржава ЈКП "Пут".	123.842	129.784
	100	4,655	гр.одр. Бачкапут/ ЈКП Пут - Сентандрејски пут (12) Напомена: привремена деоница	0.409	5.064
	100	3,938	Петроварадин (Рељковићева) - Петроварадин југ Напомена: привремена деоница	0.000	3.938
	111	7,220	Руменка - Нови Сад (веза са државним путем 12) Напомена: Руменка: Раскрсница у Руменки за Змајево (улица Партизанска), пут 113. Раскрсницу одржава ЈКП "Пут".	45.959	53.179
Укупно I приоритет		44,568			

ПРИОРИТЕТИ ПУТЕВА	БРОЈ ПУТА	km	ДЕОНИЦА	ОД	ДО
II приоритет	113	18,889	Змајево - Руменка (веза са државним путем 111) Напомена: Змајево: Раскрсница у Змајеву за Степановићево (улица Владе Ћетковић). Раскрсницу одржава БАЧКАПУТ.	23.472	42.361
	119	7,779	Раковац - Сремска Каменица (веза са државним путем 21) Напомена: Раковац: Раскрсницу у Раковцу одржава ЈКП "Пут".	31.206	38.985
	313	6,736	Раковац – Змајевац Напомена: Змајевац: Превој на Фрушкој гори, раскрсница са Партизанским путем. Раскрсницу одржава ЈКП "Пут".	0.000	6.736
Укупно II приоритет		33,404			
Укупно ЈКП "ПУТ" Нови Сад		77,972			

ШТАБ ЗИМСКЕ СЛУЖБЕ**ПОДАЦИ ПРЕДУЗЕЋА ЗА ОДРЖАВАЊЕ**

ПРЕДУЗЕЋЕ	ЈКП "ПУТ" Нови Сад
АДРЕСА	Улица Руменачка 150/а, Нови Сад
ТЕЛЕФОН	021/512-302, лок. 209 (за ЗС)
Е-МАИЛ (за налоге штаба ЗС)	zimska.sluzba@jkpput.rs
ОПШТИНЕ НА ТЕРИТОРИЈИ	Нови Сад, Беоцин, Врбас.

ИМЕ И ПРЕЗИМЕ	ПОЗИЦИЈА	ТЕЛЕФОН	МОБИЛНИ
Душан Радојичић	Директор - председник штаба	021/512-302	064/81-71-777
Мери Мејић	заменик председника штаба	021/512-302	064/82-44-135
Гојко Етински	руководилац штаба	021/512-302	064/82-44-142
Душко Гаврић	помоћник руководиоцу штаба	021/512-302	064/82-44-106
Горан Тарлаћ	члан штаба за механизацију	021/512-302	064/82-44-170

СПИСАК ОДГОВОРНИХ ЛИЦА ПО ПУНКТОВИМА

ПУНКТОВИ	ОДГОВОРНО ЛИЦЕ	ТЕЛЕФОН	МОБИЛНИ
Нови Сад	Ивица Петровић	021/512-302	064/82-44-116

НАДЗОРНА СЛУЖБА НА ДРЖАВНИМ ПУТЕВИМА I Б И II РЕДА

ИМЕ И ПРЕЗИМЕ	ПОЗИЦИЈА	ТЕЛЕФОН
Дејан Ђурасовић	главни надзорни орган	063/612-291

ЛОКАЦИЈЕ КРИТИЧНИХ МЕСТА НА ДРЖАВНИМ ПУТЕВИМА IБ И II РЕДА

ОЗНАКА ПУТА	ДЕОНИЦА	СТАЦИОНАЖА		НАПОМЕНА
		Од	До	
IБ 12	Бегеч - Футог	153+861	156+884	зона изненадног завејавања - оба смера, јак ветар, наноси
IIА 111	Руменка - Нови Сад	47+212	49+801	зона изненадног завејавања - оба смера, јак ветар, наноси
IIА 113	Змајево - Степановићево	23+941	26+261	зона изненадног завејавања - оба смера, јак ветар, наноси
IIА 113	Степановићево - Кисач	28+881	35+024	зона изненадног завејавања - оба смера, јак ветар, наноси
IIА 113	Кисач - Руменка	36+641	41+097	зона изненадног завејавања - оба смера, јак ветар, наноси
IIА 119	Раковац - Сремска Каменица	36+850	38+985	зона изненадног завејавања - оба смера, јак ветар, наноси, поледица
IIБ 313	Раковац - Змајевац	3+824	6+736	зона изненадног завејавања – успон оба смера, лоша видљивост, шума, могућа лапавица и поледица

ЛОКАЦИЈА НАМЕЊЕНА ЗА ЗАУСТАВЉАЊЕ И ДИСЛОЦИРАЊЕ ВОЗИЛА НА ДРЖАВНИМ ПУТЕВИМА IБ И II РЕДА

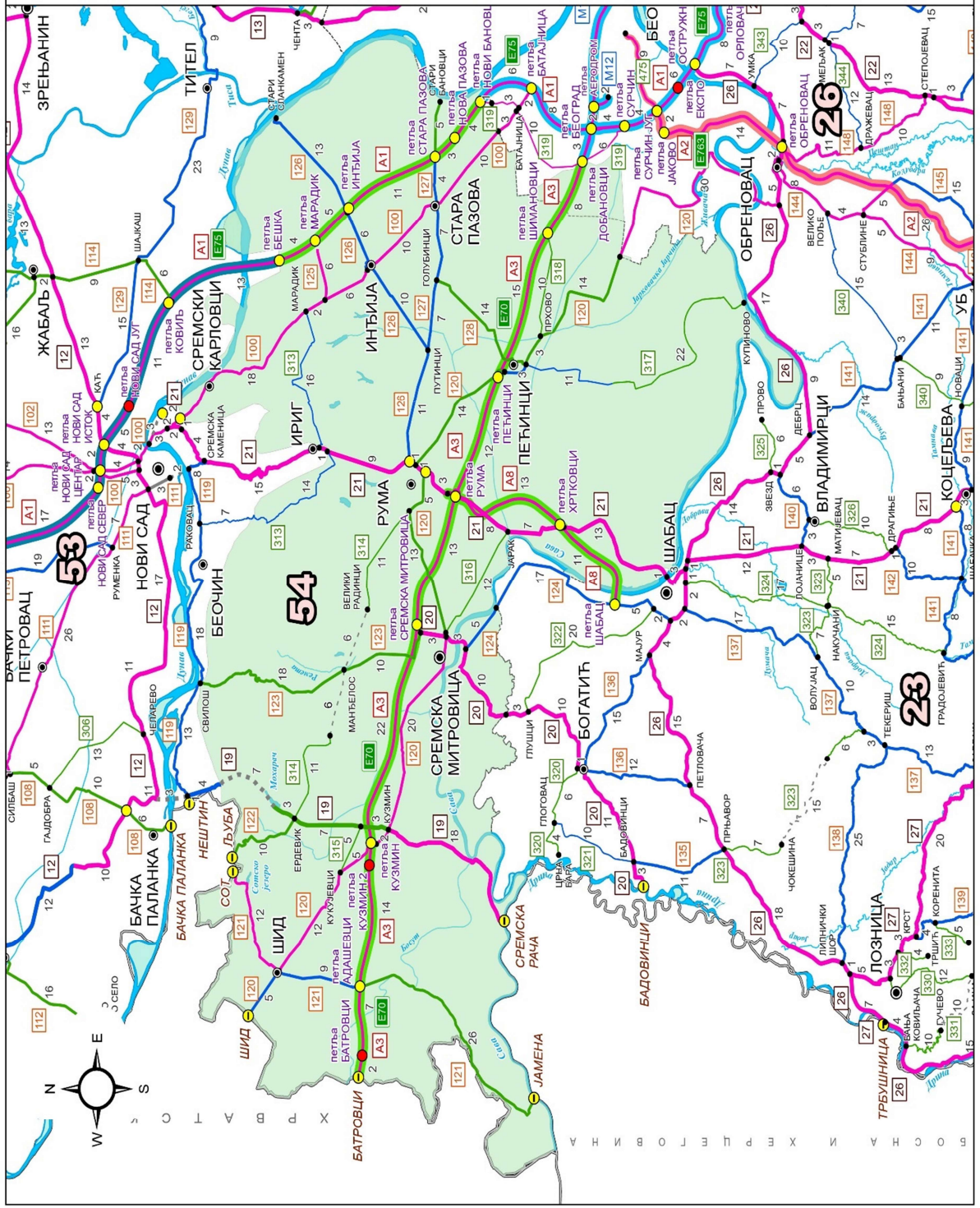
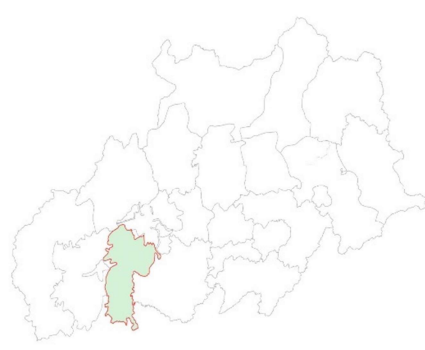
Локације намењене за заустављање и дислоцирање возила када је то неопходно ради интервенција на путевима при делимичном или потпуном прекиду саобраћаја.

Број пута	Деоница	Опис локације	Стационажа
IIА 111	Руменка – Нови Сад	АВИА Руменка 1, бенз. пумпа, лева страна и АВИА Руменка 2, бенз. пумпа, десна страна	47+000
IIА 111	Руменка – Нови Сад	Проширење паралелног пута, лева страна пре надвожњака	49+200
IIА 113	Змајево - Степановићево	Еко-степ бензинска пумпа, лева страна	29+000
IIА 113	Кисач - Руменка	Проширење пута, десна страна после Кисача	37+200
IIА 113	Кисач - Руменка	Проширење паралелног пута, стари пут, лева страна после Кисача	39+000

ДЕЖУРНЕ СЛУЖБЕ ПОЛИЦИЈСКИХ СТАНИЦА

Дежурне полицијске станице	Контакт телефон
ПС Нови Сад	021/48-91-433

"СРЕМПУТ" д.о.о. Рума



Одељење аутопут:

- IA - "Србијааутопут" д.о.о. Београд
- IA - "Војволинапут-Банкапут" д.о.о. Нови Сад
- IA - "Сремпут" д.о.о. Рума
- IB - I приоритет
- IB - II приоритет
- IB - III приоритет
- IB - неизграђено
- IIA - I приоритет
- IIA - II приоритет
- IIA - III приоритет
- IIБ - II приоритет
- IIБ - III приоритет
- IIБ - неизграђено

"СРЕМПУТ" д.о.о. Рума**ПРИОРИТЕТИ ПУТНИХ ПРАВАЦА
државних путева IБ и II реда
у зимској служби за сезону 2024/2025. год**

ПРИОРИТЕТИ ПУТЕВА	БРОЈ ПУТА	km	ДЕОНИЦА	ОД	ДО
I приоритет	19	17,830	Кузмин - државна граница са Босном и Херцеговином (гранични прелаз Сремска Рача)	23.945	41.775
	20	15,840	Сремска Митровица (веза са А3) - гр.АПВ Ноћај - гр. одр. Сремпут/Ваљево Напомена: гр. одр. Сремпут/Ваљево: После граница АПВ (Ноћај), прва раскрсница лево.	0.000	15.846
	21	43,284	Ириг - граница АПВ (Шабац) - гр. одр. Сремпут/Ваљево Напомена: гр. одр. Сремпут/Ваљево: улаз у Шабац, пре моста на Сави, паркинг са десне стране. Мост одржава ВАЉЕВО.	26.490	68.720
	100	45,796	Петроварадин (излаз) - Инђија - граница АПВ (Батајница) - гр. одр. Сремпут/Београдпут Напомена: гр.одр. Сремпут/Београдпут: Улаз у Батајницу, капија за улаз у ваздухопловни завод "Мома Станојловић".	129.325	175.121
	100	0,411	гр.одр. ЈКП Пут/Сремпут - Петроварадин југ Напомена: привремена деоница	3.938	4.349
	120	39,084	Шид - Кузмин - Сремска Митровица (веза са државним путем 20)	5.397	44.481
	121	12,264	Државна граница са Хрватском (гранични прелаз Сот) - Шид	0.000	12.264
	125	4,955	Веза са државним путем А1 (гр.одр. Сремпут-А1/Сремпут-ДП125) - Марадик.	0.878	5.833
Укупно I приоритета		179,464			

ПРИОРИТЕТИ ПУТЕВА	БРОЈ ПУТА	km	ДЕОНИЦА	ОД	ДО
II приоритет	120	5,397	Државна граница са Хрватском (гранични прелаз Шид) - Шид	0.000	5.397
	120	2,741	Веза са државним путем А3 (петља Пећинци) - Пећинци.	76.455	79.196
	121	8,989	Шид - веза са државним путем А1 (петља Адашевци).	12.264	21.253
	124	5,400	Сремска Митровица - Дреновац - граница АПВ (Дреновац) - гр. одр. Сремпут/Ваљево Напомена: гр. одр. Сремпут/Ваљево: После границе АПВ, прва раскрсница лево.	0.000	5.400
	126	39,862	Рума - Путинци - Инђија - Стари Сланкамен	0.000	39.862
	127	18,601	Рума - Путинци - Инђија - Стари Сланкамен Путинци - петља Стара Пазова	0.000	18.601
	313	29,940	Змајевац - Врдник - Ириг - Крушедол - Марадик - веза са државним путем 100 Напомена: Змајевац: Превој на Фрушкој гори, раскрсница са Партизанским путем. Раскрсницу одржава ЈКП "Пут"	6.736	36.676
	317	10,582	Пећинци - Доњи Товарник	0.000	10.582
Укупно II приоритета		121,512			
III приоритет	19	12,863	Визић (излаз) - Кузмин	11.082	23.945
	120	31,992	Сремска Митровица (веза са државним путем 20) - Рума - веза са државним путем А3 (петља Пећинци)	44.481	76.455
	120	17,361	Пећинци - Карловчић - гр. одр. Сремпут/Београдпут Напомена: гр. одр. Сремпут/Београдпут: Кружна раскрсница. Раскрсницу одржава СРЕМПУТ АД.	79.196	96.557

ПРИОРИТЕТИ ПУТЕВА	БРОЈ ПУТА	km	ДЕОНИЦА	ОД	ДО
III приоритет	121	26,482	Веза са државним путем А1 (петља Адашевци) - државна граница са Босном и Херцеговином (гранични прелаз Јамена)	21.253	47.735
	122	9,576	Државна граница са Хрватском (гранични прелаз Љуба) - Ердевик	0.000	9.576
	123	28,858	Свилош - Сремска Митровица (веза са државним путем 20) Напомена: Свилош: Раскрсницу за Свилошу одржава БАЧКАПУТ.	0.000	28.858
	127	5,284	Стара Пазова - Стари Бановци	18.601	23.885
	128	13,948	Голубинци - Пећинци	0.000	13.948
	314	10,743	Ердевик - Бингула - Чалма	0.000	10.743
	314	11,113	Велики Радинци - Рума - веза са државним путем 120	23.433	34.546
	315	4,870	Кукујевци - веза са државним путем 19	0.000	4.870
	316	11,863	Сремска Митровица - Јарак	0.000	11.863
	317	22,190	Прхово - Шимановци - веза са државним путем А3	10.582	32.772
318	10,014	Прхово - Шимановци - веза са државним путем А3	0.000	10.014	
Укупно III приоритета		217,157			
Укупно СРЕМПУТ д.о.о. Рума		518,133			

ШТАБ ЗИМСКЕ СЛУЖБЕ**ПОДАЦИ ПРЕДУЗЕЋА ЗА ОДРЖАВАЊЕ**

ПРЕДУЗЕЋЕ	"СРЕМПУТ" д.о.о. Рума
АДРЕСА	Улица Асфалтна база 1, Рума
ТЕЛЕФОН	022/474-100, Факс: 022/473-470
Е-МАИЛ (за налоге штаба ЗС)	sremput.odrzavanje@gmail.com , tehpreprema.sremput@mts.rs
ОПШТИНЕ НА ТЕРИТОРИЈИ	Шид, Сремска Митровица, Рума, Пећинци, Инђија, Стара Пазова, Ириг.

ИМЕ И ПРЕЗИМЕ	ПОЗИЦИЈА	ТЕЛЕФОН	МОБИЛНИ
Милојица Марковић	руководилац штаба	022/474-100	064/82-82-221
Иван Јелић	руководилац зимске службе	022/474-100	064/82-82-265
Борислав Чортановачки	оперативни заменик	022/474-100	064/82-82-230
Бранислав Стевановић	члан штаба	022/474-100	064/82-82-239

СПИСАК ОДГОВОРНИХ ЛИЦА ПО ПУНКТОВИМА

ПУНКТОВИ	ОДГОВОРНО ЛИЦЕ	ТЕЛЕФОН	МОБИЛНИ
Рума	Драган Мандић	064/82-82-264	064/82-82-225
Кузмин	Младен Стајчић	064/82-82-227	060/70-08-645
Банстол	Благомир Лазовић	064/82-82-215	064/82-82-249

НАДЗОРНА СЛУЖБА НА ДРЖАВНИМ ПУТЕВИМА IБ И II РЕДА

ИМЕ И ПРЕЗИМЕ	ПОЗИЦИЈА	ТЕЛЕФОН
Зоран Ступар	главни надзорни орган	060/70-08-643
Јован Ђаковачки	помоћни надзорни орган	060/70-08-642

ЛОКАЦИЈЕ КРИТИЧНИХ МЕСТА НА ДРЖАВНИМ ПУТЕВИМА IБ И II РЕДА

ОЗНАКА ПУТА	ДЕОНИЦА	СТАЦИОНАЖА		НАПОМЕНА
		Од	До	
19	Ердевик - Кузмин	13+612	25+166	зона изненадног завејавања, јаки ветрови
19	Мост Сремска Рача	41+580	41+775	зона изненадног завејавања, јаки ветрови
20	мост Сремска Митровица преко Саве	3+500	5+000	појава поледице
21	Ириг - фабрика „Фруктал“	27+470	27+550	зона изненадног завејавања, појава поледице
21	Рума-Јарак	42+000	48+000	зона изненадног завејавања, јаки ветрови
21	Хртковци - Платичево	54+270	58+140	зона изненадног завејавања, јаки ветрови
21	Платичево - Шабац	60+000	69+000	зона изненадног завејавања, јаки ветрови
100	Петроварадин - Инђија	129+750	153+800	успон, зона изненадног завејавања
100	Надвожњак Инђија - Стара Пазова	159+700	160+400	зона изненадног завејавања, јаки ветрови
120	Кукујевци - Кузмин	17+500	22+000	зона изненадног завејавања, јаки ветрови
120	Мартинци - Лаћарак	30+500	35+500	зона изненадног завејавања, јаки ветрови
120	Сремска Митровица - Вогањ	46+000	50+000	зона изненадног завејавања, јаки ветрови
120	Рума - Краљевци	63+000	66+000	зона изненадног завејавања, јаки ветрови
120	Добринци - Пећинци	72+550	79+500	зона изненадног завејавања, јаки ветрови
121	гранични прелаз "Сот" - Сот	0+000	03+000	успон, зона изненадног завејавања, јаки ветрови
122	гранични прелаз "Љуба" - Ердевик	0+000	07+500	успон, зона изненадног завејавања, јаки ветрови
123	Свилош - Лежмир	0+150	11+000	успон, зона изненадног завејавања, јаки ветрови
123	Лежмир - Сремска Митровица	13+000	26+000	зона изненадног завејавања, јаки ветрови
126	Рума - Жарковац	01+000	06+500	зона изненадног завејавања, јаки ветрови
126	Путинци - Инђија	11+000	19+000	појава поледице
126	Инђија - Нови Карловци	23+000	28+400	зона изненадног завејавања, јаки ветрови
126	Нови Сланкамен - Стари Сланкамен	38+000	39+800	зона изненадног завејавања, јаки ветрови
127	Голубинци - Стара Пазова	8+000	12+000	успон, зона изненадног завејавања, јаки ветрови
128	Голубинци - Попинци	1+700	6+800	зона изненадног завејавања, јаки ветрови
128	Попинци - Пећинци	9+000	11+700	зона изненадног завејавања, јаки ветрови

ОЗНАКА ПУТА	ДЕОНИЦА	СТАЦИОНАЖА		НАПОМЕНА
		Од	До	
313	Врдник - Ривица	6+700	17+000	успон, зона изненадног завејавања, јаки ветрови
313	Ириг - Марадик	20+900	33+700	зона изненадног завејавања, јаки ветрови, узан коловоз

ЛОКАЦИЈА НАМЕЊЕНА ЗА ЗАУСТАВЉАЊЕ И ДИСЛОЦИРАЊЕ ВОЗИЛА НА ДРЖАВНИМ ПУТЕВИМА IБ И II РЕДА

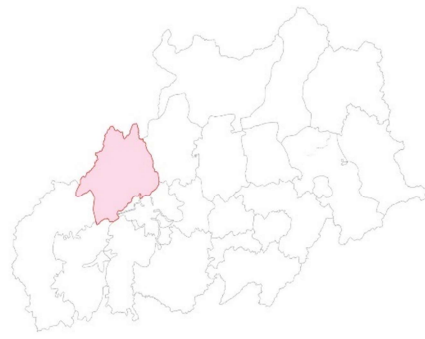
Локације намењене за заустављање и дислоцирање возила када је то неопходно ради интервенција на путевима при делимичном или потпуном прекиду саобраћаја.

Број пута	Деоница	Опис локације	Стационажа
19	Кузмин – Сремска Рача	Бензинска станица у Босути	37+345
19	Кузмин – Сремска Рача	Искључење за локални пут Вишњићево	33+455
19	Кузмин – Сремска Рача	Гранични прелаз-паркинг	40+345
21	Рума – Иришки венац	Бензинска станица NIS	26+950
21	Рума – Иришки венац	Бензинска станица SIM -TIM	32+000
21	Рума – Иришки венац	Бензинска станица LUK -OIL	27+200
21	Рума – Иришки венац	Проширење за „Фруктал	24+470
21	Рума – Иришки венац	Аутобуска станица Ириг	25+522
21	Рума – Иришки венац	Искључење за Р 130	/
21	Рума – мост Шабац	Обилазница Рума	35+890
21	Рума – мост Шабац	СРЕМПУТ ДОО Рума-асфалтна база	40+850
21	Рума – мост Шабац	Бензинска станица ZMAJ	46+400
21	Рума – мост Шабац	Искључење Јарак-Ср. Митровица	48+884
21	Рума – мост Шабац	Бензинска станица у Хртковцима	51+300
21	Рума – мост Шабац	Бензинска станица NIS	62+300
21	Рума – мост Шабац	Мотел „Шумар“, проширење за скретање за Кленак	62+400
21	Рума – мост Шабац	Проширење за скретање за Кленак	66+200

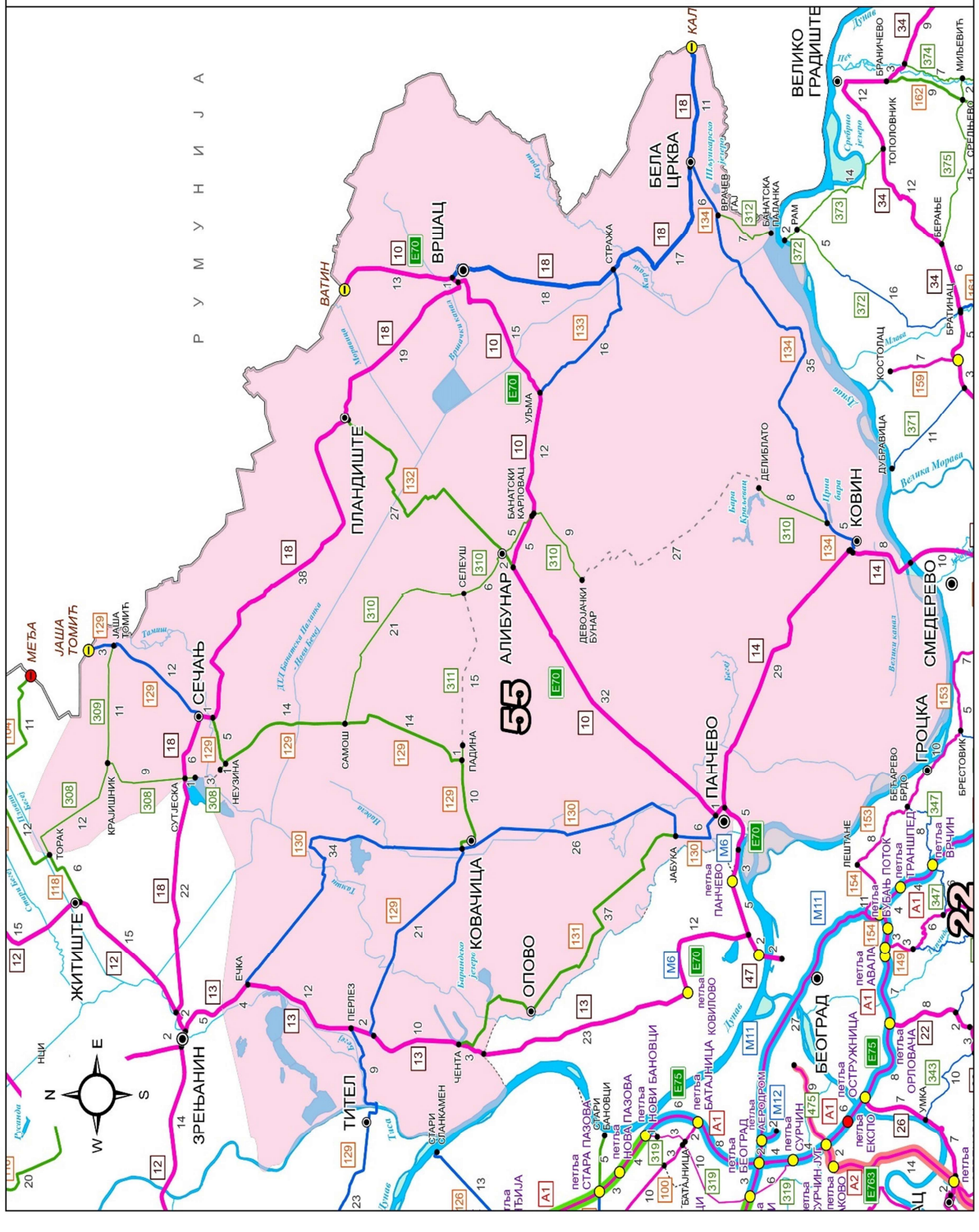
ДЕЖУРНЕ СЛУЖБЕ ПОЛИЦИЈСКИХ СТАНИЦА

Дежурне полицијске станице	Контакт телефон
ПС Сремска Митровица	022/610-270
ПС Шид	022/712-222
ПС Стара Пазова	022/311-410
ПС Рума	022/471-777
ПС Инђија	022/561-321
ПС Пећинци	022/436-005
ПС Нова Пазова	022/322-410
ПС Ириг	022/461-022

**STRABAG d.o.o. - огранак
"ВОЈВОДИНАПУТ" Панчево**



- IM - I приоритет
- IB - I приоритет
- IB - II приоритет
- IIA - II приоритет
- IIA - III приоритет
- IIB - III приоритет
- IIB - неизграђено



Р У М У Н И Ј А



STRABAG d.o.o. - Огранак "ВОЈВОДИНАПУТ" Панчево

ПРИОРИТЕТИ ПУТНИХ ПРАВАЦА државних путева М, ІБ и ІІ реда у зимској служби за сезону 2024/2025. год

ПРИОРИТЕТИ ПУТЕВА	БРОЈ ПУТА	km	ДЕОНИЦА	ОД	ДО
І приоритет	6	2,969	Панчево (улице Првомајска и Стевана Шупљикца до раскрснице са улицом Ослобођења) Напомена: Панчево: Раскрсница за Старчево (улица Жарка Зрењанина). Раскрсницу одржава Панчево.	23.639	26.608
	10	50,482	Панчево - Вршац - државна граница са Румунијом (гранични прелаз Ватин)	26.608	77.090
	13	31,146	Граница одржавања Војпут/Војводинапут Панчево – Ечка - Чента - гр. АПВ (Чента) Напомена: Граница одржавања Војпут/Војводинапут Панчево: Кружна раскрсница на почетку обилазнице око Зрењанина. Кружну раскрсницу одржава ВОЈПУТ, СУБОТИЦА гр. АПВ (Чента): Излаз из Ченте, после моста на Тамишу (после границе АПВ), укрштај лево и десно.	127.320	158.466
	14	35,309	Панчево - Ковин - обилазница Баваништа - гр. одр. Панчево/Пожаревац Напомена: гр. одр. Панчево/Пожаревац: Пре моста на Дунаву (пре гр.АПВ), раскрсница пре надвожњака. Раскрсницу одржава Панчево.	0.000	35.309
	18	64,441	Сутјеска - Сечањ (Неузина) - Пландиште – Вршац Напомена: Сутјеска: Сутјеска (центар), раскрсница за Крајишник (улица Бориса Кидрича). Раскрсницу одржава ПАНЧЕВО.	22.248	86.689
Укупно І приоритета		184,347			

ПРИОРИТЕТИ ПУТЕВА	БРОЈ ПУТА	km	ДЕОНИЦА	ОД	ДО
II приоритет	18	46,992	Вршац - Стража - Бела Црква - државна граница са Румунијом (гранични прелаз Калуђерово)	86.689	133.681
	129	29,974	Мост на Тиси - Перлез - Фаркаждин - Ковачица	38.215	68.189
	129	14,608	Сечањ - државна граница са Румунијом (гранични прелаз Јаша Томић)	110.336	124.944
	130	31,634	Ковачица - Јабука - Панчево	34.074	65.708
	133	15,887	Уљма - Стража	0.000	15.887
	134	45,550	Ковин - Врачев Гај - Бела Црква.	0.000	45.550
	134	0,380	Привремена деоница, веза путева 14 и 134 (Железничка улица) Напомена: Привремено одржавање до реконструкције саобраћајног чвора 1401 Ковин (Бела Црква).	0.000	0.380
Укупно II приоритета		185,025			

ПРИОРИТЕТИ ПУТЕВА	БРОЈ ПУТА	km	ДЕОНИЦА	ОД	ДО
III приоритет	129	42,151	Ковачица - Падина - Неузина - Ковачица - Сечањ	68.189	110.336
	130	34,074	Ечка - Орловат - Уздин – Ковачица Напомена: Мост у Орловату је затворен за друмски саобраћај.	0.000	34.074
	131	36,667	Чента - Баранда - Опово - Јабука	0.000	36.667
	132	28,461	Пландиште - Алибунар	0.000	28.461
	308	22,647	Торак - Крајишник – Сутјеска – Крај деонице	0.000	22.647
	308	0,796	Неузина	25.687	26.483
	309	10,915	Крајишник - Јаша Томић	0.000	10.915
	310	40,049	Самош - Добрица - Селеуш - Алибунар - Банатски Карловац	0.000	40.062
	310	7,962	Делиблато - веза са државним путем 134.	67.032	74.994
	311	1,395	Падина (центар) - Падина (Селеуш)	0.000	1.395
	312	6,701	Врачев Гај - Банатска Паланка - Дунав	0.000	6.701
Укупно III приоритета		231,818			
Укупно STRABAG d.o.o. - огранак "ВОЈВОДИНАПУТ" Панчево		601,190			

ШТАБ ЗИМСКЕ СЛУЖБЕ**ПОДАЦИ ПРЕДУЗЕЋА ЗА ОДРЖАВАЊЕ**

ПРЕДУЗЕЋЕ	STRABAG d.o.o. - огранак "ВОЈВОДИНАПУТ" Панчево
АДРЕСА	Улица Ж.Зрењанина 12, Панчево
ТЕЛЕФОН	013/346-755 дирекција; 013/314-334 (за ЗС)
Е-МАИЛ (за налоге штаба ЗС)	vladimir.milincic@strabag.com , zs.vppancevo@strabag.com
ОПШТИНЕ НА ТЕРИТОРИЈИ	Панчево, Вршац, Бела Црква, Ковин, Ковачица, Сечањ, Алибунар, Пландиште, Опово, Зрењанин

ИМЕ И ПРЕЗИМЕ	ПОЗИЦИЈА	ТЕЛЕФОН	МОБИЛНИ
Ђорђе Спасић	руководилац штаба	013/346-755	060/ 861-8454
Владимир Милинчић	руководилац зимске службе	013/346-755	060/ 861- 8396
Милорад Пејовић	оперативни заменик	013/346-755	060/ 861- 8303
Милош Крстић	члан штаба	013/346-755	066/ 861- 9373

СПИСАК ОДГОВОРНИХ ЛИЦА ПО ПУНКТОВИМА

ПУНКТОВИ	ОДГОВОРНО ЛИЦЕ	ТЕЛЕФОН	МОБИЛНИ
Панчево	Карчи Като	013/314-334	060/86-18-339
Вршац	Зденко Марушић	013/832-226	060/86-18-382
Бела Црква	Новак Марковић	013/851-095	060/86-18-334
Ковин	Предраг Петковић		066/86-19-266
Ковачица	Братислав Борзановић	013/660-901	060/86-18-336
Перлез	Жељко Зракић	023/38-13-018	060/86-18-331
Сечањ	Карло Кормањош	023/38-41-762	060/86-18-384

НАДЗОРНА СЛУЖБА НА ДРЖАВНИМ ПУТЕВИМА I Б И II РЕДА

ИМЕ И ПРЕЗИМЕ	ПОЗИЦИЈА	ТЕЛЕФОН
Александар Ковачевић	главни надзорни орган	060/86-18-311
Владан Тома	помоћни надзорни орган	063 /53-63-57

ЛОКАЦИЈЕ КРИТИЧНИХ МЕСТА НА ДРЖАВНИМ ПУТЕВИМА ІБ И ІІ РЕДА

ОЗНАКА ПУТА	ДЕОНИЦА	СТАЦИОНАЖА		НАПОМЕНА
		Од	До	
10	Панчево - Банатски Карловац	17+123	50+934	зона изненадног завејавања
10	Уљма - -Влајковац	64+109	67+748	зона изненадног завејавања
10	Вршац - Ватин	79+677	91+463	зона изненадног завејавања
10	Влајковац	67+521		мост на ДТД
13	Стајићево - Чента	134+079	154+761	зона изненадног навејавања
14	Ковин - мост на Дунаву	29+587	35+719	зона изненадног завејавања
18	Велика Греда - Пландиште	60+126	66+620	зона изненадног завејавања
18	Маргита - Вршац	73+022	86+212	зона изненадног завејавања
18	Стража - Јасеново	105+868	109+527	велики успони, мост на Карашу
18	Бела Црква - Калуђерово	123+958	132+500	велики успон
129	Ковачица - Падина	70+980	77+235	зона изненадног завејавања
129	Фаркаждин	54+409		мост на Тамишу
132	Јерменовци - Јаношик	10+866		мост на ДТД
133	Стража	15+107		мост на ДТД
134	Гај - Шумарак	11+443	19+233	зона изненадног завејавања
134	Дубовац - Врачев Гај	34+299		мост на ДТД
310	Делиблато - Ковин	42+261	68+645	зона изненадног завејавања

ЛОКАЦИЈА НАМЕЊЕНА ЗА ЗАУСТАВЉАЊЕ И ДИСЛОЦИРАЊЕ ВОЗИЛА НА ДРЖАВНИМ ПУТЕВИМА ІБ И ІІ РЕДА

Локације намењене за заустављање и дислоцирање возила када је то неопходно ради интервенција на путевима при делимичном или потпуном прекиду саобраћаја.

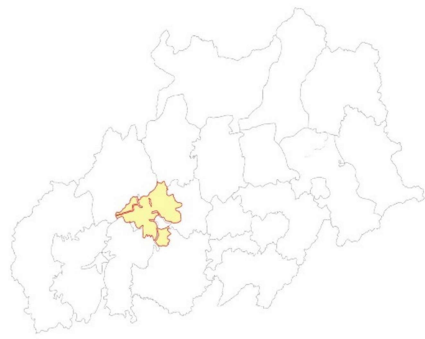
Број пута	Деоница	Опис локације	Стационажа
10	Панчево - Вршац	Напуштена бензинска пума у Владимировцу	37+000
10	Вршац - Ватин	Терминал 1 код граничног прелаза	90+800
13	Перлез – Јужни крак	Локални пут	148+000
14	Ковин – мост на Дунаву	Б.станица Нис	31+200

ДЕЖУРНЕ СЛУЖБЕ ПОЛИЦИЈСКИХ СТАНИЦА

Дежурне полицијске станице	Контакт телефон
Централа Панчево	013/325-100
ПС Север Панчево	013/325-240
ПС Север Панчево	013/325-280

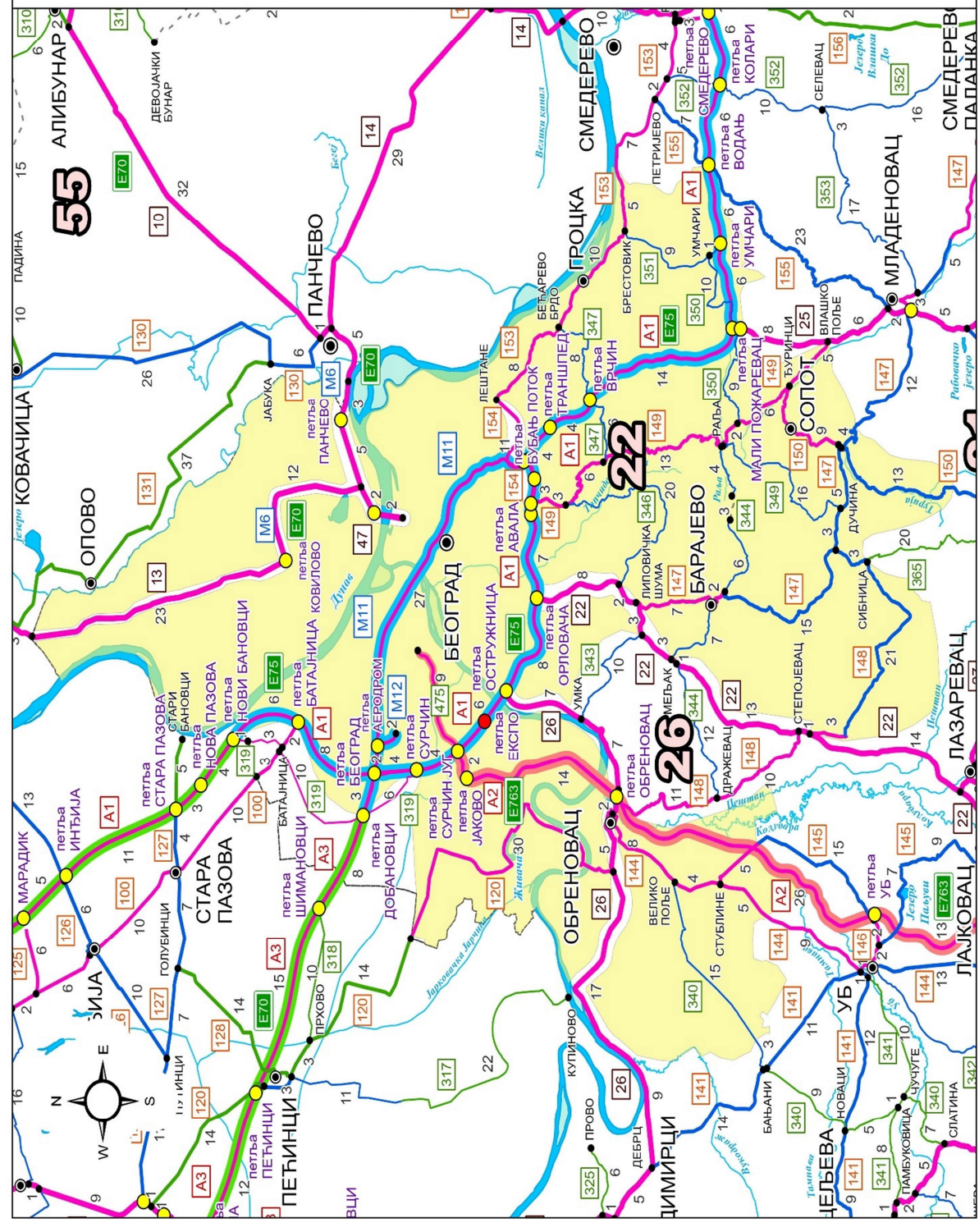
Дежурне полицијске станице	Контакт телефон
ПС Југ Панчево	013/325-288
ПС Алибунар	013/641-037
ПС Бела Црква	013/851-031
ПС Вршац	013/833-000
ПС Ковачица	013/661-166
ПС Ковин	013/741-038
ПС Опово	013/681-002
ПС Пландиште	013/861-036
ПС Зрењанин	023/565-191
ПС Сечањ	023/841-010

ЈКП "БЕОГРАД ПУТ" Београд



Одељење аутопут:

- IA - "Србијааутопут" д.о.о. Београд
- IM - "Србијааутопут" д.о.о. Београд
- IA - STRAVAG д.о.о. Београд
- IA - "Сремпут" д.о.о. Рума
- IB - STRAVAG д.о.о. Београд
- IB - I приоритет
- IIA - I приоритет
- IIA - II приоритет
- IIA - III приоритет
- IB - I приоритет
- IB - II приоритет
- IB - III приоритет
- IB - некарађуено



ЈКП "БЕОГРАД ПУТ" Београд

ПРИОРИТЕТИ ПУТНИХ ПРАВАЦА државних путева IБ и II реда у зимској служби за сезону 2024/2025. год

ПРИОРИТЕТИ ПУТЕВА	БРОЈ ПУТА	km	ДЕОНИЦА	ОД	ДО
I приоритет	120	29,816	Граница АПВ - Бечмен - Обреновац	96.557	126.373
	144	17,219	Обреновац - Стублине - Граница ПЗП Београдпут/Ваљево	0.000	17.219
	145	4,617	Стублине - Граница Београдпут/ПЗП Ваљево	0.000	4.617
	147	8,980	Липовачка шума - Барајево	0.000	8.980
	148	3,175	Степојевац - Велики Црљени	20.602	23.777
	149	35,551	Авала(Рипањ) - Раља - Ђуринци - Влашко Поље	0.000	35.551
	150	8,808	Ђуринци - Сопот - Веза са путем 147	0.000	8.808
	153	22,810	Лештане - Гроцка - граница БГ пут/ПЗП Пожаревац	0.000	22.810
Укупно I приоритета		130,976			
II приоритет	147	27,432	Барајево - Дучина - Космај - Граница Београдпут/STRABAG-ПЗП Београд	8.980	36.412
	148	20,769	Велики Црљени - Јунковац - Сибница - веза са путем 147 Велики Црљени - Јунковац - Сибница - веза са путем 147	23.777	44.546
	150	12,535	Сопот – Рогача- граница Београдпут/STRABAG-ПЗП Београд (Раниловићи)	8.808	21.343
	340	14,932	Велико Поље - Грабовац - Граница ПЗ Београдпут/Ваљево (окретница)	0.000	14.932
	344	13,879	Мељак - Барајево - Лисовић	11.778	25.657
	344	4,309	Парцани - Раља	27.862	32.171

ПРИОРИТЕТИ ПУТЕВА	БРОЈ ПУТА	km	ДЕОНИЦА	ОД	ДО
II приоритет	346	19,636	веза са државним путем 22 - Рипањ - веза са државним путем 149	0.000	19.636
	347	14,296	веза са државним путем 149 - Врчин - Заклопача - Бећарево Брдо	0.000	14.296
	349	16,092	Дучина - Стојник - веза са државним путем 344	0.000	16.092
	350	18,169	Раља - Мали Пожаревац - Умчари	0.000	18.169
	351	10,256	Брестовик - Умчари - веза са државним путем А1	0.000	10.256
Укупно II приоритета		172,305			
Укупно ЈКП "БЕОГРАД ПУТ" Београд		303,281			

ШТАБ ЗИМСКЕ СЛУЖБЕ

ПОДАЦИ ПРЕДУЗЕЋА ЗА ОДРЖАВАЊЕ	
ПРЕДУЗЕЋЕ	ЈКП "БЕОГРАД ПУТ" Београд
АДРЕСА	Улица Драгослава Срејовића 8а, Београд
ТЕЛЕФОН	011/275-08-91; 011/330-28-01
Е-МАИЛ (за налоге штаба ЗС)	zimska.sluzba@beogradput.com
ОПШТИНЕ НА ТЕРИТОРИЈИ	Београд.

ИМЕ И ПРЕЗИМЕ	ПОЗИЦИЈА	ТЕЛЕФОН	МОБИЛНИ
Марина Гајић,Гламочлија	руководилац штаба	011/33-02-801	064/831-61-45
Александар Свилар	помоћник руководиоца	011/33-02-805	064/831-60-45
Владимир Ускоковић	члан штаба	011/2330-280	065/2711-998
Никола Лазић	члан штаба	011/2763-277	064/831-65-10
Мирослав Тодоровић	члан штаба	011/2761-757	065/2501-425

СПИСАК ОДГОВОРНИХ ЛИЦА ПО ПУНКТОВИМА

ПУНКТОВИ	ОДГОВОРНО ЛИЦЕ	ТЕЛЕФОН	МОБИЛНИ
Главна база	Кемал Ахметовић	011/ 2750-891	065/20-55-277
	Стефан Ђурић	011/ 2750-891	064/83-16-332
Липовица	Јовица Николић	011/8301-534	064/83-16-240
	Лазар Беара		064/90-01-800
Раља	Огњен Цветић	011/8253-018	060/38-18-463
	Ненад Кузмановић		065/35-10-500
Бели Поток	Драган Филиповић	011/3908-196	064/83-16-468
	Далибор Дедић		065/37-28-020
Брестовик	Радослав Митровић	011/8520-127	065/85-20-306
	Бојан Николић		065/24-18-180
Лазаревац	Радиша Лукић	011/8121-234	065/34-69-848
	Милинко Петровић		060/70-12-525
Обреновац	Небојша Ђурковић	011/8722-676	064/61-42-092
	Срђан Јовичић		065/33-56-749

НАДЗОРНА СЛУЖБА НА ДРЖАВНИМ ПУТЕВИМА IБ И II РЕДА

ИМЕ И ПРЕЗИМЕ	ПОЗИЦИЈА	ТЕЛЕФОН
Бојан Ћосић	главни надзорни орган	063/88-43-790

Војислав Дробац	помоћни надзорни орган	066/86-65-008
-----------------	------------------------	---------------

ЛОКАЦИЈЕ КРИТИЧНИХ МЕСТА НА ДРЖАВНИМ ПУТЕВИМА ІБ И ІІ РЕДА

ОЗНАКА ПУТА	ДЕОНИЦА	СТАЦИОНАЖА		НАПОМЕНА
		Од	До	
147	Дучина - Тресија	27+200	28+700	наноси на више места
147	Тресија - Космај	32+400	36+400	успон
149	Средњи Прњавор	12+300	12+600	наноси
153	Бећарево Брдо	8+900	9+500	успон
346	Рипањ - Висораван	2+800	3+200	наноси
347	Врчин - Заклопача	10+300	10+950	успон
351	Брестовик - Пударци	1+400	3+100	наноси на више места

ЛОКАЦИЈА НАМЕЊЕНА ЗА ЗАУСТАВЉАЊЕ И ДИСЛОЦИРАЊЕ ВОЗИЛА НА ДРЖАВНИМ ПУТЕВИМА ІБ И ІІ РЕДА

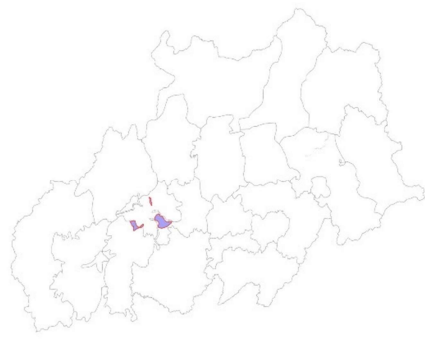
Локације намењене за заустављање и дислоцирање возила када је то неопходно ради интервенција на путевима при делимичном или потпуном прекиду саобраћаја.

Број пута	Деоница	Опис локације	Стационажа
/	/	/	/

ДЕЖУРНЕ СЛУЖБЕ ПОЛИЦИЈСКИХ СТАНИЦА

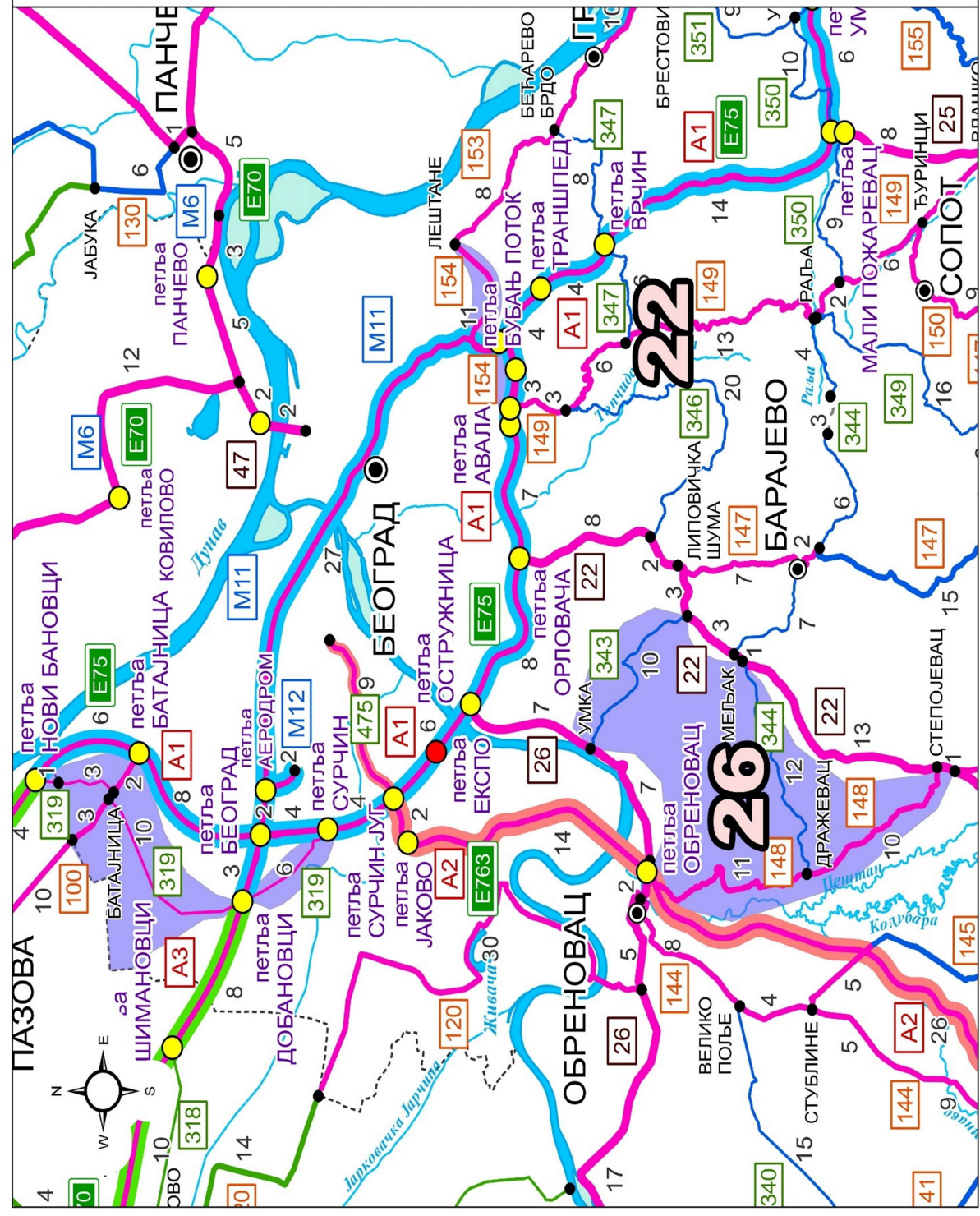
Дежурне полицијске станице	Контакт телефон
ПС Барајево	011/28-16-003
ПС Бели Поток	011/28-13-001
ПС Гроцка	011/28-19-001
ПС Калуђерица	011/34-10-260
ПС Врчин	011/80-54-422
ПС Батајница	011/84-80-322
ПС Сурчин	011/84-40-346
ПС Лазаревац	011/81-23-458
ПС Обреновац	011/87-23-948
ПС Сопот	011/82-51-039

"МАГИСТРАЛА" а.д. Београд



Одељење аутопут:

- IA - "Србијааутопут" д.о.о. Београд
- IM - "Србијааутопут" д.о.о. Београд
- IA - STRABAG д.о.о. Београд
- IA - "Сремпут" д.о.о. Рума
- IB - I приоритет
- IIA - I приоритет
- IIБ - I приоритет
- IIБ - II приоритет



"МАГИСТРАЛА" а.д. Београд

**ПРИОРИТЕТИ ПУТНИХ ПРАВАЦА
државних путева IБ и II реда
у зимској служби за сезону 2024/2025. год**

ПРИОРИТЕТИ ПУТЕВА	БРОЈ ПУТА	km	ДЕОНИЦА	ОД	ДО
I приоритет	100	5,663	Гр.одр. Сремпут/Магистрала - петља Батајница	175.121	180.784
	154	11,582	Лештане - Бубањ Поток	0.000	11.582
	148	20,602	Барич - Мислођин - Дражевац - Степојевац	0.000	20.602
	319	15,961	Петља Нови Бановци - Петља Сурчин	0.000	15.961
Укупно I приоритета		53,808			
II приоритет	343	9,813	Умка - Велика Моштаница - Мељак	0.000	9.813
II приоритет	344	11,778	Дражевац - Мељак	0.000	11.778
Укупно II приоритета		21,591			
Укупно "МАГИСТРАЛА" а.д. Београд		75,399			

ШТАБ ЗИМСКЕ СЛУЖБЕ**ПОДАЦИ ПРЕДУЗЕЋА ЗА ОДРЖАВАЊЕ**

ПРЕДУЗЕЋЕ	"МАГИСТРАЛА" а.д. Београд
АДРЕСА	Улица Тошин бунар 198, 11070 Нови Београд
ТЕЛЕФОН	011/26-96-499
Е-МАИЛ (за налоге штаба ЗС)	tehprema@magistrala.rs
ОПШТИНЕ НА ТЕРИТОРИЈИ	Београд

ИМЕ И ПРЕЗИМЕ	ПОЗИЦИЈА	ТЕЛЕФОН	МОБИЛНИ
Небојша Башчаревић	руководилац штаба	011/26-96-499	062/293-523
Никола Јоксимовић	заменик руководиоца	011/26-96-499	063/444-590
Радослав Цалић	члан штаба	011/26-96-499	063/444-620
Миливоје Вучковић	члан штаба	011/26-96-499	063/565-174
Горан Јоргић	члан штаба	011/26-96-499	063/396-358
Зоран Илић	члан штаба	011/26-96-499	063/444-390

СПИСАК ОДГОВОРНИХ ЛИЦА ПО ПУНКТОВИМА

ПУНКТОВИ	ОДГОВОРНО ЛИЦЕ	ТЕЛЕФОН	МОБИЛНИ
Орловача	Милан Цветановић	063/396-361	060/410-1187
Тошин бунар	Миливоје Вучковић	063/396-366	063/565-174
Бубањ поток	Векомир Вељковић	060/410-1170	063/401-356

НАДЗОРНА СЛУЖБА НА ДРЖАВНИМ ПУТЕВИМА IБ И II РЕДА

ИМЕ И ПРЕЗИМЕ	ПОЗИЦИЈА	ТЕЛЕФОН
Бојан Ћосић	главни надзорни орган	063/88-43-790
Војислав Дробац	помоћни надзорни орган	060/84-02-538

ЛОКАЦИЈЕ КРИТИЧНИХ МЕСТА НА ДРЖАВНИМ ПУТЕВИМА IБ И II РЕДА

ОЗНАКА ПУТА	ДЕОНИЦА	СТАЦИОНАЖА		НАПОМЕНА
		Од	До	
148	Мислођин - Јасенак	3+500	5+000	успон
148	Јасенак - Дражевац	5+000	10+500	наноси на више места
319	Нови Бановци - Батајница	0+000	2+600	наноси на више места
319	Петља Нови Бановци	0+000	0+000	мост, могућа поледица
319	Петља Добановци	14+800	14+800	мост, могућа поледица
319	Петља Сурчин	20+700	20+700	мост, могућа поледица
319	Умка - Велика Моштаница	0+300	1+700	успон
319	Умка - Велика Моштаница	1+700	4+100	наноси на више места
344	Дражевац - Вранић	0+200	4+200	успон

ЛОКАЦИЈА НАМЕЊЕНА ЗА ЗАУСТАВЉАЊЕ И ДИСЛОЦИРАЊЕ ВОЗИЛА НА ДРЖАВНИМ ПУТЕВИМА IБ И II РЕДА

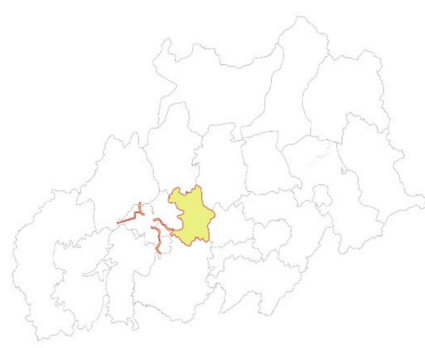
Локације намењене за заустављање и дислоцирање возила када је то неопходно ради интервенција на путевима при делимичном или потпуном прекиду саобраћаја.

Број пута	Деоница	Опис локације	Стационажа
/	/	/	/

ДЕЖУРНЕ СЛУЖБЕ ПОЛИЦИЈСКИХ СТАНИЦА

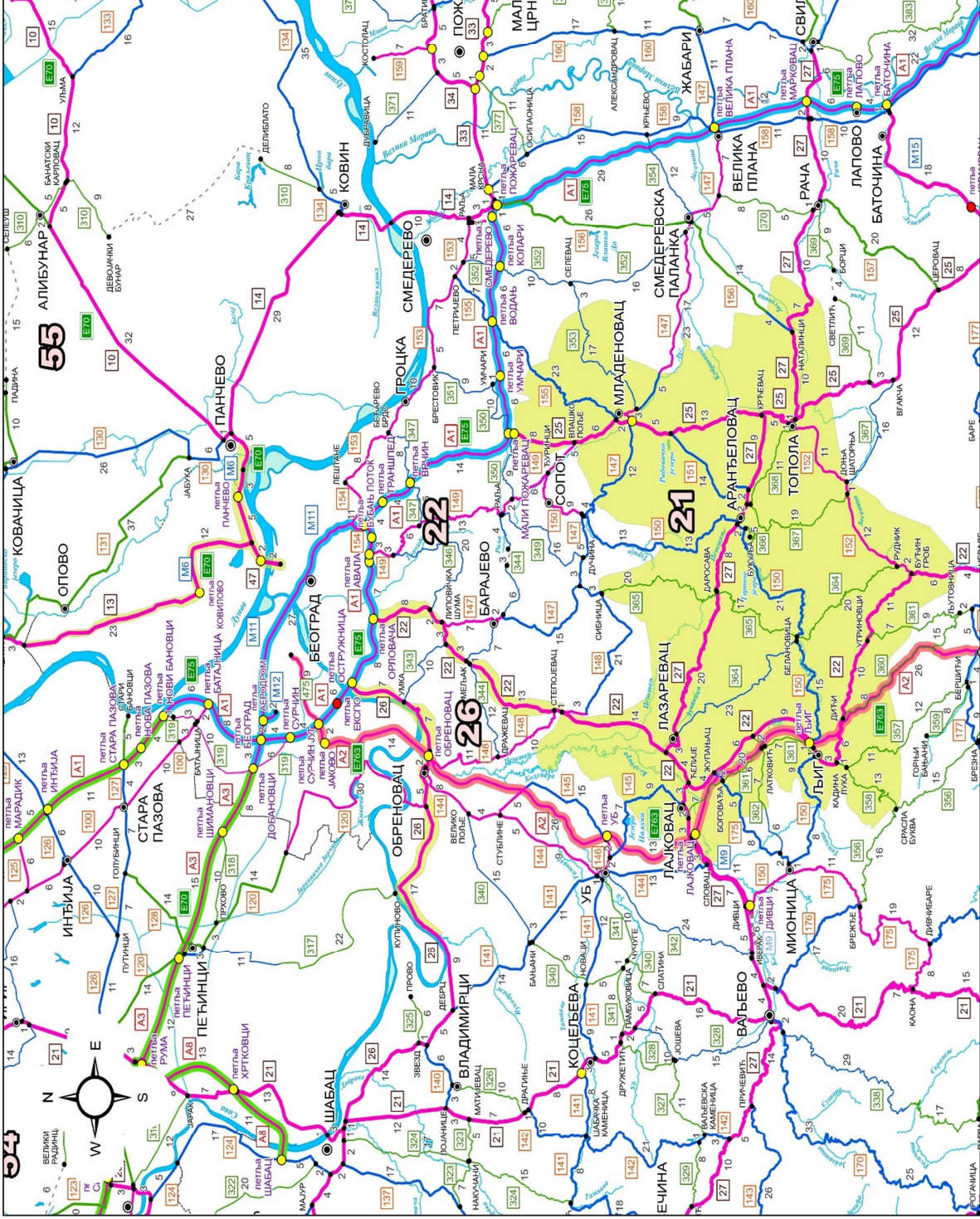
Дежурне полицијске станице	Контакт телефон
ПС Барајево	011/28-16-003
ПС Бели Поток	011/28-13-001
ПС Гроцка	011/28-19-001
ПС Калуђерица	011/34-10-260
ПС Врчин	011/80-54-422
ПС Батајница	011/84-80-322
ПС Сурчин	011/84-40-346
ПС Лазаревац	011/81-23-458
ПС Обреновац	011/87-23-948
ПС Сопот	011/82-51-039

**STRABAG d.o.o. – огранак ПЗП "БЕОГРАД"
Београд**



Одељење аутопут:

- IA - "Србијааутопут" д.о.о. Београд
- IA - СТРАВАГ д.о.о. Београд
- IM - I приоритет
- IB - I приоритет
- IIA - I приоритет
- IIA - II приоритет
- IIA - III приоритет
- IIB - II приоритет
- IIB - III приоритет



STRABAG d.o.o. – огранак ПЗП "БЕОГРАД" Београд**ПРИОРИТЕТИ ПУТНИХ ПРАВАЦА
државних путева М, ІБ и ІІ реда
у зимској служби за сезону 2024/2025. год**

ПРИОРИТЕТИ ПУТЕВА	БРОЈ ПУТА	km	ДЕОНИЦА	ОД	ДО
І приоритет	6	23,639	Петља Ковилово - Београд (штампарија) - Панчево (граничи се са одржавањем града Панчево)	0.000	23.639
	13	22,398	гр. АПВ (Чента) - Петља Ковилово	158.466	180.864
	22	104.590	Београд (петља Орловача) - Љиг - граница ПЗП Београд/Чачак (Сврачковци) (на табли пише почетак деонице коју одржавају Путеви Чачак)	0.000	103.960
	25	44.948	Мали Пожаревац (гр. одр. Србијааутопут/STRABAG-ПЗП Београд) - Младеновац - Топола - Божурња- граница ПЗП Крагујевац код чесме у Божурњи	0.456	45.404
	26	38.617	Петља Остружница - Обреновац - гр. одр. STRABAG-ПЗП Београд/Ваљево (Ушће) – Граница ПЗП Ваљево излаз из места Ушће ,код моста на излазу из места	0.000	38.595
	27	71.388	гр. одр. ПЗП Ваљево/STRABAG-ПЗП Београд (Словац) - Лајковац - Ћелије - Лазаревац - Аранђеловац – Крчевац, Топола- Ђурђево- граница ПЗП Крагујевац 3 км од сеоског Дома у Ђурђеву, граница STRABAG-ПЗП Београд	94.432	165.763
	47	4.727	Београд (штампарија) - Београд (Богословија)	0.000	4.727
	147	2.947	Младеновац - Селевац	48.742	51.689
	152	27.346	Топола - Доња Шаторња - Рудник - Бућин Гроб	0.000	27.346
Укупно І приоритета		340,610			

ПРИОРИТЕТ И ПУТЕВА	БРОЈ ПУТА	km	ДЕОНИЦА	ОД	ДО
II приоритет	145	8,868	Граница ПЗП Ваљево/STRABAG ПЗП Београд - Лајковац	26.840	35.708
	147	12,330	Граница Београдпут/STRABAG-ПЗП Београд - Младеновац	36.412	48.742
	147	5,129	Селевац - Граница STRABAG-ПЗП Београд/ПЗП Пожаревац (Ковачевац)	51.689	56.818
	150	60,638	Граница ЈКП Београд/STRABAG ПЗП Београд - Граница STRABAG ПЗП Београд/ПЗП Ваљево	21.343	81.981
	151	13,800	веза са државним путем 25 - Марковац - Аранђеловац	0.000	13.800
	155	14,750	Граница ПЗП Пожаревац/STRABAG-ПЗП Београд (Дубона) - Младеновац	15.383	30.133
	156	3,798	Граница ПЗП Пожаревац/STRABAG-ПЗП Београд (Клока) - Наталинци	40.231	44.029
	175	7,202	Жупањац - Боговађа - Граница STRABAG-ПЗП Београд/Ваљево	0.000	7.202
	353	16,689	Младеновац - Велика Крсна - Граница ПЗП Београд/Пожаревац	0.000	16.689
	364	22,649	Граница Београд/ Лазаревац-Белановица	0.000	22.649
Укупно II приоритета		165,853			
III приоритет	357	11,207	Веза са државним путем 22 - Кадина Лука - гр.одр. STRABAG-ПЗП Београд/STRABAG-Путеви Чачак (код Војске на Рајцу)	0.000	11.207
	358	13,178	Кадина Лука (Ба) - Срасла Буква	0.000	13.178
	360	7,717	Дићи - Граница ПЗП Београд/Чачак (Бољковци)	0.000	7.717
	361	28,187	Лајковац - Боговађа - Љиг - Угриновци - гр.одр. STRABAG-ПЗП Београд/STRABAG-Путеви Чачак	0.000	28.187
	362	9,321	Граница ПЗП Ваљево/STRABAG ПЗП Београд - Дудовица- Граница STRABAG ПЗП Београд/Београдпут	5.794	15.115
	364	20,331	Граница Београд/ Белановица - Рудник	22.649	42.980
	365	36,974	Граница ПЗП Београдпут/Београд - Венчане - Партизани - Белановица	0.000	36.974
	366	4,533	Аранђеловац - Букуља	0.000	4.533
	367	19,255	Аранђеловац - Доња Шаторња	0.000	19.255
	368	11,436	Аранђеловац - Бања - Топола	0.000	11.436
Укупно III приоритета		162,139			
Укупно STRABAG d.o.o. – огранак ПЗП "БЕОГРАД" Београд		668,602			

ШТАБ ЗИМСКЕ СЛУЖБЕ**ПОДАЦИ ПРЕДУЗЕЋА ЗА ОДРЖАВАЊЕ**

ПРЕДУЗЕЋЕ	STRABAG d.o.o. – огранак ПЗП "БЕОГРАД" Београд
АДРЕСА	Улица Милутина Миланковића 36, 11070 Нови Београд
ТЕЛЕФОН	011/222-1700 Факс: 011/222-1940
Е-МАИЛ (за налоге штаба ЗС)	zs.pzpbeograd@strabag.com
ОПШТИНЕ НА ТЕРИТОРИЈИ	Београд, Топола, Аранђеловац, Младеновац, Љиг, Лазаревац, Рудник.

ИМЕ И ПРЕЗИМЕ	ПОЗИЦИЈА	ТЕЛЕФОН	МОБИЛНИ
Драган Видојевић	руководилац штаба	/	060/86-18-473
Иван Кривокућа	заменик руководиоца штаба	/	066/86-19-200
Гориша Мојсиловић	члан оперативног штаба	/	066/86-19-224
Миљан Лужњанин	члан оперативног штаба	/	060/86-18-353
Милош Димитријевић	члан оперативног штаба	/	066/86-18-566
Јадранка Марковић	члан оперативног штаба	/	066/86-19-217
Небојша Ћировић	оперативни руководилац подручја Београд	/	066/86-19-242
Марко Андрић	оперативни руководилац подручја Лазаревац	/	066/86-19-227
Кљајић Славица	оперативни руководилац подручја Топола	/	066/86-19-240
Небојша Николић	шеф механизације	/	066/86-19-201
Петар Милосављевић	шеф возно-машинског парка	/	060/86-18-713

СПИСАК ОДГОВОРНИХ ЛИЦА ПО ПУНКТОВИМА

ПУНКТОВИ	ОДГОВОРНО ЛИЦЕ	ТЕЛЕФОН	МОБИЛНИ
Крњача	Зоран Илић	011/2222-099 066/861-9249	066/861-7796
Обреновац	Златомир Николић	060/861-8723	066/861-9238
Рушањ	Томислав Јовановић	066/861-9250	066/861-9237
Лазаревац	Светлана Нешић	011/2222-077 066/861-9258	066/861-9235
Љиг	Дејан Николић	032/515-5332 066/861-9257	066/861-9259
Рудник	Иван Ћосић	032/51-55-330 066/86-19-256	066/861-9404
Топола	Никола Мирчетић	032/51-55-331 066/86-19-255	066/861-7906
Аранђеловац	Милан Гигић	032/51-55-334 066/86-19-254	066/861-9416
Младеновац	Бранко Јовановић	066/86-19-253	066/861-7793

НАДЗОРНА СЛУЖБА НА ДРЖАВНИМ ПУТЕВИМА IБ И II РЕДА

ИМЕ И ПРЕЗИМЕ	ПОЗИЦИЈА	ТЕЛЕФОН
Бојан Бреберин	главни надзорни орган	062/80-10-818
Зоран Здравковић	помоћни надзорни орган	066/86-19-232
Предраг Рајић	помоћни надзорни орган	062/80-12-027

ЛОКАЦИЈЕ КРИТИЧНИХ МЕСТА НА ДРЖАВНИМ ПУТЕВИМА IБ И II РЕДА

ОЗНАКА ПУТА	ДЕОНИЦА	СТАЦИОНАЖА		НАПОМЕНА
		Од	До	
13	Падинска скела-Чента	158+150	180+640	зона изненадног завејавања
22	Рушањ-Липовачка шума	3+000	7+500	зона изненадног завејавања
22	Љиг-Рудник/"албанска кривина"	88+227		опасна кривина
22	Рудник-Сврачковци/превој Рудник	98+300		зона изненадног завејавања
25	Мали Пожаревац - Младеновац/Сенаја	0+000	3+000	велики успон
25	Мали Пожаревац -Божурња	36+000	37+500	зона изненадног завејавања
25	Надвожњак	14+000		поледица
25	Надвожњак	34+300		поледица
25	Надвожњак	42+100		поледица
26	Остружнички мост	7+300		поледица
27	Беле воде	127+730	128+730	велики успон
27	Крушевица -Крћевац	140+132		опасна кривина
147	Младеновац-Космај	35+300	38+500	велики успон
150	Аранђеловац-Босута	35+300	38+500	велики успон
150	Аранђеловац-Босута	42+200		мост
150	Аранђеловац-Босута	43+200		опасна кривина
152	Топола-Гуришевци			велики успон
152	Топола-Гуришевци			опасне кривине
152	Топола-Гуришевци			зона изненадног завејавања
152	Топола-Гуришевци			зона изненадног завејавања
152	Топола-Гуришевци			мост
152	Топола-Гуришевци			мост
152	Деоница кроз варошицу Рудник	25+000	27+600	зона изненадног завејавања
155	Младеновац-Дубона	15+200	30+133	зона изненадног завејавања, успони
156	Наталинци-Клока	40+219	44+029	велики успони, зона изненадног завејавања
353	Младеновац-В. Крсна	1+400	13+800	велики успон
353	Младеновац-В. Крсна	10+000		зона изненадног завејавања

ЛОКАЦИЈА НАМЕЊЕНА ЗА ЗАУСТАВЉАЊЕ И ДИСЛОЦИРАЊЕ ВОЗИЛА НА ДРЖАВНИМ ПУТЕВИМА IБ И II РЕДА

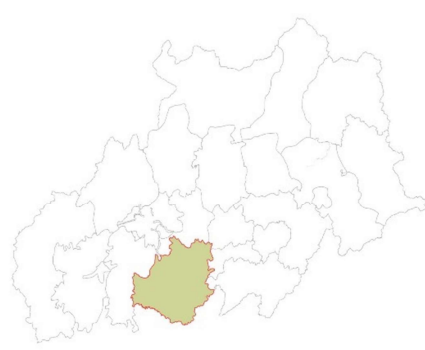
Локације намењене за заустављање и дислоцирање возила када је то неопходно ради интервенција на путевима при делимичном или потпуном прекиду саобраћаја.

Број пута	Деоница	Опис локације	Стационажа
10	Београд-Панчево	Бензинска станица "Кнез Петрол"	4+200
22	Орловача-Сврачковци	Проширење пута у Липовачкој шуми	12+000
22	Орловача-Сврачковци	Проширење пута код места Петка	51+227
22	Орловача-Сврачковци	Проширење пута код језера „Очаге“	43+500
22	Орловача-Сврачковци	Проширење пута код кафане „Руднички брег“	98+300
25	Мали Пожаревац-Топола	Проширење пута пре надвожњака - „Сенаја“	3+000
25	Мали Пожаревац-Топола (веза са путем IIА 155 Младеновац-Дубона)	Проширење са леве стране из правца Београд ка Младеновцу (код фабрике „Драпшин“)	7+700
27	Словац-Аранђеловац-Крћевац	Код аутобуске станице „Лајковац“	102+400
27	Словац-Аранђеловац-Крћевац	Проширење пута после Градске болнице Лазаревац	115+000
27	Словац-Аранђеловац-Крћевац	Паркинг у кругу фабрике Књаз Милош Бања	142+500
152	Рудник - Топола	Топола-паркинг(проширење) код другог семафора на излазу из Тополе	0+800
152	Рудник - Топола	Проширење пута са десне стране од Рудника ка Тополи код фабрике „Конфекција Рудник“	24+300

ДЕЖУРНЕ СЛУЖБЕ ПОЛИЦИЈСКИХ СТАНИЦА

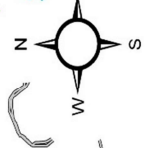
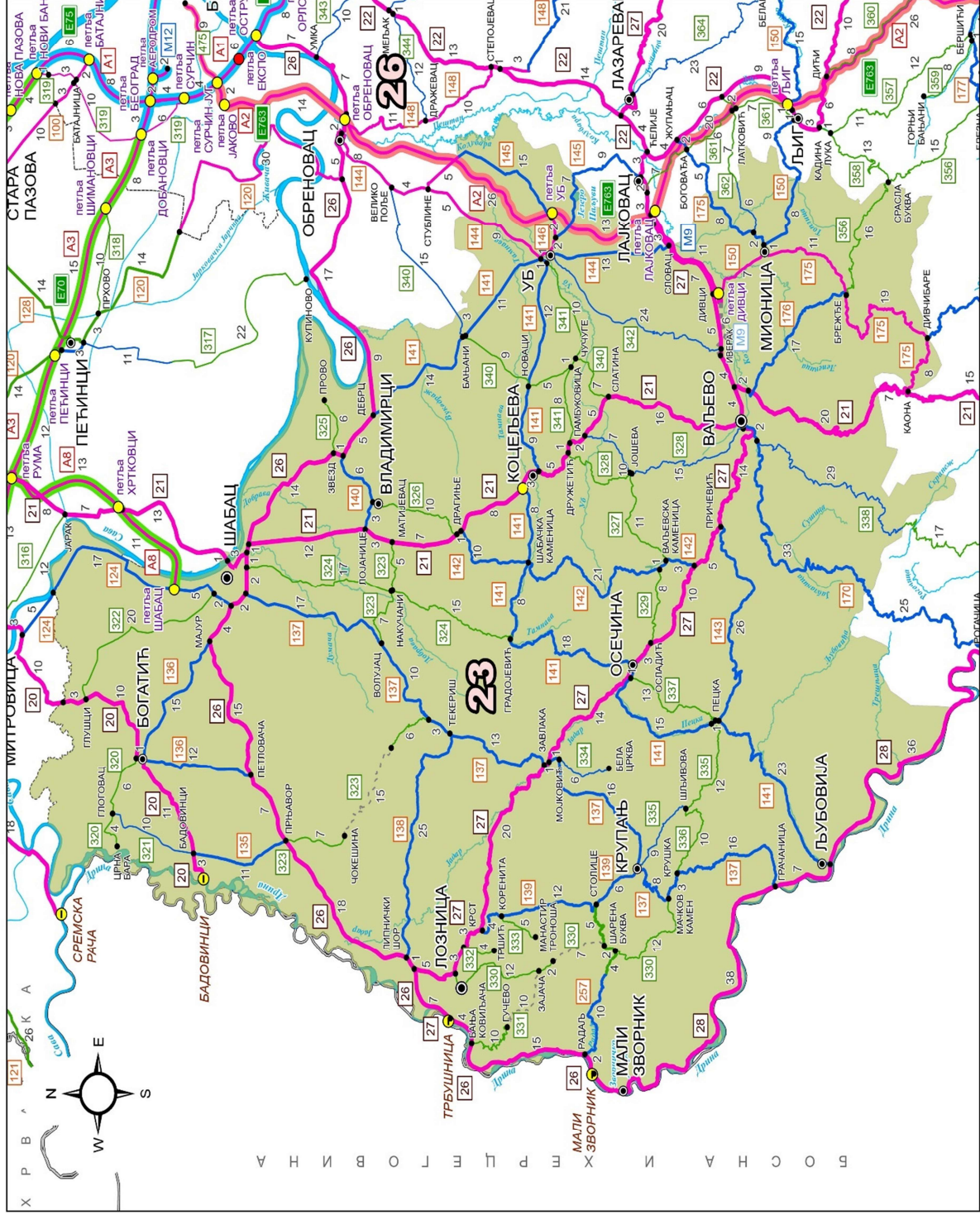
Дежурне полицијске станице	Контакт телефон
ПС Барајево	011/28-16-003
ПС Бели Поток	011/28-13-001
ПС Гроцка	011/28-19-001
ПС Калуђерица	011/34-10-260
ПС Врчин	011/80-54-422
ПС Батајница	011/84-80-322
ПС Сурчин	011/84-40-346
ПС Лазаревац	011/81-23-458
ПС Младеновац	011/82-33-295
ПС Обреновац	011/87-23-948
ПС Сопот	011/82-51-039
ПС Сремчица	011/25-26-247
ПС Лајковац	014/34-31-122
ПС Љиг	014/34-45-992
ПС Аранђеловац	034/569-171
ПС Уб	014/411-122

ПЗП "ВАЉЕВО" а.д. Ваљево



Одељење аутопут:

- IA - СТРАВАГ д.о.о. Београд
- IA - "Сремпут" д.о.о. Рума
- IA - неизграђено
- IM - I приоритет
- IM - неизграђено
- IB - I приоритет
- IB - неизграђено
- IIA - I приоритет
- IIA - II приоритет
- IIA - III приоритет
- IIБ - II приоритет
- IIБ - III приоритет
- IIБ - неизграђено



Б О С Н А К Р П Е Р Ц Е Л О В И Н А Х

ПЗП "ВАЉЕВО" а.д. Ваљево

ПРИОРИТЕТИ ПУТНИХ ПРАВАЦА
државних путева М, ІБ и ІІ реда
у зимској служби за сезону 2024/2025. год

ПРИОРИТЕТИ ПУТЕВА	БРОЈ ПУТА	km	ДЕОНИЦА	ОД	ДО
I приоритет	9	10,956	Петља Дивци - Петља Лајковац (веза са А2)	6.275	17.231
	9	0,890	зона петље Дивци	0.000	0.890
	20	26,628	Граница одржавања Сремпут Рума/ПЗП Ваљево (после границе АПВ (Ноћај) прва раскрсница лево) - Богатић - државна граница са Босном и Херцеговином (гранични прелаз Бадовинци - Павловића мост)	15.846	42.474
	21	91,532	Граница одржавања Сремпут Рума/ПЗП Ваљево (улаз у Шабац, пре моста на Сави, паркинг са десне стране) - Шабац - Коцељева - Ваљево - Граница ПЗП Ваљево/Пожега	68.720	160.252
	26	107,198	гр.одр. STRABAG-ПЗП Београд/ ПЗП Ваљево (Ушће мост) – Шабац – Лозница – државна граница са Босном и Херцеговином (гранични прелаз Мали Зворник – мост Трбушница)	38.595	145.771
	27	94,432	Државна граница са Босном и Херцеговином (гранични прелаз Трбушница-Шепак) – Лозница – Осечина – Ваљево – гр.одр. ПЗП Ваљево/STRABAG-ПЗП Београд (Словац)	0.000	94.432
	28	68,498	Мали Зворник - Љубовија - Граница ПЗП Ваљево/Путеви Ужице (место Оклетац)	0.000	68.498
	144	10,569	Граница ПЗП Београдпут/Ваљево - УБ	17.219	27.768
	145	2,074	Стубленица (веза са А2) – Липњак	17.305	19.379

	146	1,685	УБ - Липњак	0.000	1.685
	150	8,114	Мионица - Дивци	90.327	98.441
	175	37,945	Мионица - Брежђе - Дивчибаре - Каона	16.812	54.757
Укупно I приоритета		460,521			

ПРИОРИТЕТИ ПУТЕВА	БРОЈ ПУТА	km	ДЕОНИЦА	ОД	ДО
II приоритет	124	23,275	Граница одржавања Сремпут/Ваљево (после границе АПВ, прва раскрсница лево) - Дреновац - Шабац	5,400	28,675
	135	10,523	Бадовинци - Прњавор	0,000	10,523
	136	26,462	Мајур - Богатић - Петловача	0,000	26,462
	137	87,586	Шабац - Волујац - Завлака - Бања Бадања - Крупањ - Грачаница	0,000	87,586
	138	25,497	Липнички Шор – Текериш	0,000	25,497
	139	21,865	Крст - Корените - Крупањ	0,000	21,865
	140	9,107	Звезд – Владимирци – Лојанице	0,000	9,107
	141	120,644	Дебрц – Бањани – УБ – Новаци – Коцелјева – Шабачка Каменица – Доње Црниљево – Осечина – Гуњаци – Пецка - Љубовија	0,000	120,677
	142	35,403	Драгиње - Шабачка Каменица – Ваљевска Каменица – веза са државним путем ИБ-27	0,000	35,403
	143	25,990	Причевић – Пецка	0,000	25,990
	144	13,236	УБ - Словац	27,768	41,004
	145	12,688	Граница Београдпут/ПЗП Ваљево (мост на Тамнави) – Стубленица (веза са А2)	4,617	17,305

ПРИОРИТЕТИ ПУТЕВА	БРОЈ ПУТА	km	ДЕОНИЦА	ОД	ДО
II приоритет	145	7,461	Липњак - Палјуви - Граница ПЗП Ваљево/ПЗП Београд	19,379	26,840
	150	8,346	Граница STRABAG-ПЗП Београд/ПЗП Ваљево (Горња Топлица) - Мионица	81,981	90,327
	170	34,959	Ваљево - Пођута - Граница ПЗП Ваљево/Ужице (Дебело Брдо)	0,000	34,959
	175	9,610	Граница STRABAG-ПЗП Београд/Ваљево - Мионица	7,202	16,812
	176	17,165	Ваљево - Богдановића Брдо	0,000	17,165
	257	10,080	Радаљ - Радаљска Бања	0,000	10,080
	321	10,051	Глоговац - Бадовинци	0,000	10,051
	328	22,321	Веза са државним путем 21 - Гола Глава - Ваљево	0,000	22,321
	334	6,382	Мојковић - Бела Црква	0,000	6,382
	335	9,445	Крупањ - Шљивова	0,000	9,445
	338	28,446	Ваљево - Лелић - Граница ПЗП Ваљево/Пожега	0,000	28,446
	340	2,578	Граница Београдпут/ПЗП Ваљево (Вукићевица) – Бањани	14,932	17,510
	342	23,514	Ваљево (Иверак) – Караула - Уб	0,000	23,514
	362	5,794	Маљевић - Граница ПЗП Ваљево/Београдпут	0,000	5,794
Укупно II приоритета		608,428			

ПРИОРИТЕТИ ПУТЕВА	БРОЈ ПУТА	km	ДЕОНИЦА	ОД	ДО
III приоритет	257	10,607	Радаљска Бања - Столице	10.080	20.687
	320	10,653	Богатић - Глоговац - Црна Бара - државна граница са Босном и Херцеговином	0.000	10.653
	322	19,510	Глушци - Мачвански Причиновић - Шабац (веза са државним путем 124)	0.000	19.510
	323	7,120	Прњавор - Чокешина Вољујац - Синошевић - Накучани - Матијевац - веза са државним путем 21	0.000	7.120
	323	18,100	Чокешина - Липове Воде - Вољујац	22.146	40.246
	324	32,323	Шабац (веза са државним путем 26) - Накучани - Доње Црниљево	0.000	32.323
	325	5,641	Прово - Звезд - веза са државним путем 26	0.000	5.641
	326	10,486	Владимирци - Крнуле - Драгиње	0.000	10.486
	327	21,532	Коцељева (веза са државним путем 21) - Ваљевска Каменица	0.000	21.532
	329	8,175	веза са државним путем 27 - Осладић - веза са државним путем 142	0.000	8.175
	330	13,892	Лозница - Зајача - Шарена буква - Мачков камен - веза са државним путем 137	0.000	13.892
	330	12,466	Лозница - Зајача - Шарена буква - Мачков камен - веза са државним путем 137	20.604	33.070
	331	10,467	Бања Ковиљача - Гучево	0.000	10.467
	332	3,577	веза са државним путем 27 - Жеравија - Тршић	0.000	3.577
	333	4,568	Корените - Манастир Троноша	0.000	4.568
	335	11,880	Шљивова - веза са државним путем 141	9.445	21.325
	336	9,994	Пецка - Крушка	0.000	9.994
	337	12,685	Осечина - Пецка	0.000	12.685
	340	20,180	Бањани - Новаци - Памбуковица - Слатина	17.510	37.690
	341	18,744	Уб - Памбуковица - веза са државним путем 21	0.000	18.744
356	16,321	Брежђе - Граница ПЗП Ваљево/Чачак	0.000	16.321	
Укупно III приоритета		278,921			
Укупно ПЗП "ВАЉЕВО" а.д. Ваљево		1.347,870			

ШТАБ ЗИМСКЕ СЛУЖБЕ**ПОДАЦИ ПРЕДУЗЕЋА ЗА ОДРЖАВАЊЕ**

ПРЕДУЗЕЋЕ	ПЗП „ВАЉЕВО“ А.Д. - ВАЉЕВО
АДРЕСА	Улица М. Глишића 94А, Ваљево
ТЕЛЕФОН	/
Е-МАИЛ (за налоге штаба ЗС)	pilotpzpva@yahoo.com
ОПШТИНЕ НА ТЕРИТОРИЈИ	Ваљево, Осечина, Крупањ, Љубовија, Шабац, Дуваниште, Лозница, Коцељева, Уб, Мионица, Дивчибаре, Мали Зворник, Богатић.

ИМЕ И ПРЕЗИМЕ	ПОЗИЦИЈА	ТЕЛЕФОН	МОБИЛНИ
Вељко Мојсиловић	руководилац штаба	014/221-486	060/83-10-164
Радивој Ђукановић	заменик руководиоца штаба	/	060/83-10-117
Сава Јовановић	члан	014/224-401	060/83-10-068
Саша Марин	члан	/	060/83-10-205

СПИСАК ОДГОВОРНИХ ЛИЦА ПО ПУНКТОВИМА

ПУНКТОВИ	ОДГОВОРНО ЛИЦЕ	ТЕЛЕФОН	МОБИЛНИ
Ваљево	Милена Марјановић	014/246-147 014/244-848	060/831-00-51
Осечина	Бојан Митровић	014/451-151	060/831-00-03
Крупањ	Владимир Грујанић	015/758-10-79	060/831-01-06
Љубовија	Милош Јеротић	015/561-852	060/831-00-35
Шабац	Мирослав Стојановић	015/710-47-16	060/831-00-28
Дуваниште	Ненад Јокић	015/727-43-90	060/831-00-53
Лозница	Ђорђе Мићић	015/873-157	060/831-02-46
Коцељева	Радивој Ђукановић	015/556-034	060/831-01-17
Уб	Гордана Ненадовић	014/410-832	060/831-00-78
Мионица	Јасмина Јовановић	014/342-11-37	060/831-01-00
Дивчибаре	Владимир Пошарац	014/357-73-08	060/831-01-03

НАДЗОРНА СЛУЖБА НА ДРЖАВНИМ ПУТЕВИМА IБ И II РЕДА

ИМЕ И ПРЕЗИМЕ	ПОЗИЦИЈА	ТЕЛЕФОН
Небојша Сибиновић	главни надзорни орган	060/83-10-248
Колубара		
Владимир Пошарац	помоћни надзорни орган	060/83-10-115
Мачва		
Андреа Марјановић	помоћни надзорни орган	060/83-10-107
Мионица, Дивчибаре		
Стефан Сибиновић	помоћни надзорни орган	060/83-10-144

ЛОКАЦИЈЕ КРИТИЧНИХ МЕСТА НА ДРЖАВНИМ ПУТЕВИМА IБ И II РЕДА

ОЗНАКА ПУТА	ДЕОНИЦА	СТАЦИОНАЖА		НАПОМЕНА
		Од	До	
21	Драгиње - Коцељева	99+300	101+300	успон, завејавање
21	Коцељева- Слатина	107+575	109+125	успон, завејавање
21	Коцељева- Слатина	115+900	117+500	успон, завејавање
21	Коцељева- Слатина	118+750	119+900	успон, завејавање
21	Слатина - Ваљево	121+000	128+000	успон
21	Ваљево - Каона	144+300	149+500	успон, завејавање
26	Шабац - Миокус	43+450	44+000	успон, завејавање
26	Шабац - Миокус	58+260	59+110	успон, завејавање
26	Шабац - Миокус	60+700	61+150	успон, завејавање
26	Шабац - Миокус	64+410	64+800	успон, завејавање
27	Крст - Завлака	11+000	12+500	успон, завејавање
27	Осечина - Причевић	57+000	60+000	успон, завејавање
137	Шабац- Бања Бадања	8+500	9+500	успон, завејавање
137	Шабац- Бања Бадања	20+000	21+000	успон, завејавање
137	Шабац- Бања Бадања	24+000	28+000	успон, завејавање
137	Бања Бадања - Завлака	39+000	41+000	успон, завејавање
137	Крупањ - Мачков Камен	61+000	76+000	успон, завејавање
139	Коренита-Крст	2+500	3+500	успон, завејавање
139	Крупањ - Коренита	14+500	16+500	успон, завејавање
141	Дебрц- Уб	1+000	4+000	успон
141	Дебрц- Уб	7+500	8+500	успон
141	Коцељева-Новаци	45+0	47+000	успон
141	Пецка – Љубовија	98+000	108+000	успон, завејавање
143	Причевић – Пецка	9+000	20+000	успон, завејавање
144	Уб - Мургаш	30+000	32+000	успон
145	Уб-Бргуле	24+000	26+000	успон
145	Уб-Бргуле	28+000	30+000	успон
170	Ваљево - Дебело Брдо	22+000	35+000	успон, завејавање
175	Мионица - Богдановића Брдо	16+772	28+163	успон, завејавање
175	Богдановића Брдо - Дивчибаре	28+163	54+780	успон, завејавање
257	Радаљска бања- Ш. Буква	6+500	21+500	успон, завејавање
330	Лозница - Зајача	11+000	12+500	успон, завејавање
338	Ваљево - Повленска коса	0+000	28+960	успон, завејавање

ЛОКАЦИЈА НАМЕЊЕНА ЗА ЗАУСТАВЉАЊЕ И ДИСЛОЦИРАЊЕ ВОЗИЛА НА ДРЖАВНИМ ПУТЕВИМА IБ И II РЕДА

Локације намењене за заустављање и дислоцирање возила када је то неопходно ради интервенција на путевима при делимичном или потпуном прекиду саобраћаја.

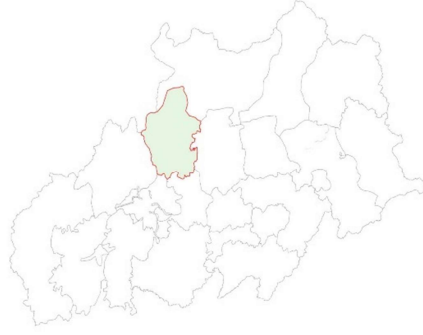
Број пута	Деоница	Опис локације	Стационажа
21	Драгиње - Слатина	МЗ Драгиње	96+100 - 96+500
21	Коцељева - Слатина	паркинг	106+900 - 106+975
21	Коцељева - Слатина	треће траке на успонима	107+575 - 109+125
21	Коцељева - Слатина	паркинг	108+120 - 108+225

Број пута	Деоница	Опис локације	Стационажа
21	Коцељева - Слатина	паркинг	108+850 - 108+915
21	Коцељева - Слатина	паркинг	111+175 - 111+260
21	Коцељева - Слатина	паркинг	114+225 - 114+310
21	Коцељева - Слатина	паркинг	115+275 - 115+365
21	Коцељева - Слатина	треће траке на успонима	115+900 - 117+500
21	Коцељева - Слатина	треће траке на успонима	118+750 - 119+900
21	Слатина – Ваљево	трећа трака Слатина	119+450 - 119-960
21	Слатина – Ваљево	трећа трака Дивље брдо	129+720 - 130+560
21	Ваљево - Подбукови	Дуката, десна трака	142+500
21	Ваљево - Подбукови	Бачевци, лева трака	149+500
26	Шабац - Миокус	Б.станица	59+250 - 59+420
26	Шабац - Ушће	паркинг Трансвер	63+060 - 63+150
26	Лозница(улаз) – Бања Ковиљача	проширење на обилазници око Лознице	118+394 - 131+409
27	Лозница - Жеравија	Пункт Лозница	6+750
27	Осечина - Причевић	Железнички паркинг, лево	60+000
137	Шабац – Бања Бадања	Текериш, два проширења	27+400 - 27+500
141	Пецка - Љубовија	Пецка, десна трака	98+000 - 98+500
141	Пецка - Љубовија	Љубовија, лева трака	108+000 - 108+500
144	Уб (обилазница)	Сточна пијаца на Убу	27+000
170	Ваљево – Дебело брдо	Стара траса – Змајевац, лево	12+400
175	Богдановића Брдо - Дивчибаре	паркинг	28+180

ДЕЖУРНЕ СЛУЖБЕ ПОЛИЦИЈСКИХ СТАНИЦА

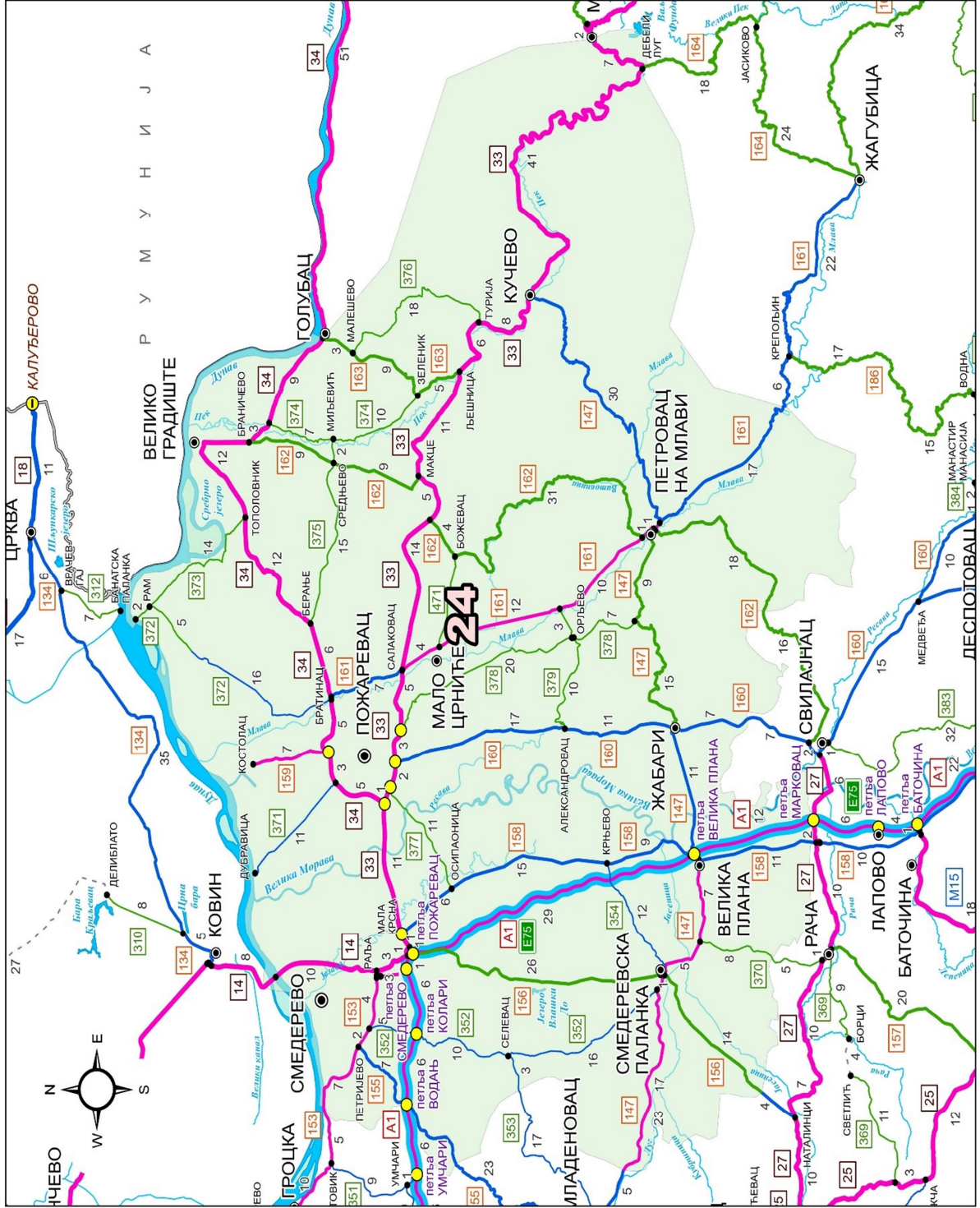
Дежурне полицијске станице	Контакт телефон
ПС Мали Зворник	015/471-192
ПС Владимирци	015/513-135
ПС Шабац	015/345-807
ПС Дебрц	015/75-17-077
ПС Коцељева	015/556-102
ПС Љубовија	015/661-737
ПС Крупањ	015/682-928
ПС Завлака	015/692-458
ПС Богатић	015/77-86-114
ПС Лешница	015/840-265
ПС Лозница	015/874-060
ПС Мионица	015/34-21-122
ПС Осечина	015/451-039
ПС Уб	014/411-122
ПС Лозница	014/875-201
ПС Бадовинци	015/425-656

ПЗП "ПОЖАРЕВАЦ" д.о.о. Пожаревац



Одељење аутопут:

- IA - "Србијааутопут" д.о.о. Београд
- IB - I приоритет
- IIA - I приоритет
- IIA - II приоритет
- IIA - III приоритет
- IIБ - II приоритет
- IIБ - III приоритет



ПЗП "ПОЖАРЕВАЦ" д.о.о. Пожаревац**ПРИОРИТЕТИ ПУТНИХ ПРАВАЦА
државних путева IБ и II реда
у зимској служби за сезону 2024/2025. год**

ПРИОРИТЕТ И ПУТЕВА	БРОЈ ПУТА	km	ДЕОНИЦА	ОД	ДО
I приоритет	14	15,575	гр. одр. Панчево/Пожаревац - Мост на Дунаву - Раља 33 – веза са државним путем I В 33 Напомена: гр. одр. Панчево/Пожаревац: Пре моста на Дунаву (пре гр.АПВ), раскрсница пре надвожњака. Раскрсницу одржава Панчево. Раскрсницу одржава ПАНЧЕВО	35.309	50.884
	33	116,181	веза са државним путем А1 (гр.одр. Србијааутопут/ПЗП Пожаревац) - Пожаревац - Кучево - Мајданпек (граница са територијом STRABAG-ПЗП Зајечар, мост на уласку у Мајданпек)	0.412	116.593
	34	55,936	Пожаревац - Велико Градиште - Голубац - Граница ПЗП Пожаревац/STRABAG-ПЗП Зајечар (Голубац)	0.000	55.922
	147	31,035	Граница STRABAG-ПЗП Београд/ПЗП Пожаревац (Ковачевац) - Смедеревска Паланка - Велика Плана	56.818	87.853
	147	0,766	Петровац на Млави (раскрсница улица Српских Владара и Јована Шербановића) - Петровац на Млави (раскрсница улица Српских владара и Мелнички пут)	124.310	125.076
	153	15,364	Граница Београдпут/ПЗП Пожаревац - Петријево - Раља - веза са државним путем А1 (гр.одр. ПЗП Пожаревац/Србијааутопут)	22.810	38.164
	153	0,984	Раља - Раља (пут 14)	0.000	0.000
	159	7,390	Пожаревац - Костолац	0.000	7.390
	161	27,450	Салаковац - Мало Црниће - Петровац на Млави	7.390	34.840
Укупно I приоритета		270,681			

- * деоница државног пута 33 од државног пута А1 ст 0+412 км до Пожареваца ст 13+079 км, је део будућег државног пута ІМ 7

- * деоница државног пута 34 од Пожареваца(обилазница) ст 0+000 км до скретања за Пожаревац ново гробље на ст 10+300 км, је део будућег државног пута ІМ 7

До тренутка писања овог Плана зимске службе не поседујемо званичне информације о будућем државном путу ІМ 7.

ПРИОРИТЕТИ ПУТЕВА	БРОЈ ПУТА	km	ДЕОНИЦА	ОД	ДО
II приоритет	147	12,256	Велика Плана - Жабари	87.853	100.109
	147	29,804	Петровац на Млави (раскрсница улица Српских владара и Мелнички пут) - Мелница- Кучево	125.076	154.880
	155	15,363	Петријево - Граница ПЗП Пожаревац/STRABAG-ПЗП Београд (Дубона)	0.000	15.383
	158	41,843	Мала Крсна - Велика Плана - Граница ПЗП Пожаревац/ПЗП Крагујевац (Марковац)	0.000	41.843
	160	34,519	Пожаревац - Жабари - Граница ПЗП Пожаревац/ПЗП Крагујевац (Породин)	0.000	34.519
	161	7,390	Братинац - Салаковац	0.000	7.390
	161	17,095	Петровац на Млави - Мало Лаоле - Граница ПЗП Пожаревац/STRABAG-ПЗП Зајечар	34.840	51.935
	352	30,958	веза са државним путем 153 - Колари - Селевац - Смедеревска Паланка	0.000	30.958
	353	3,294	Граница ПЗП Београд/Пожаревац (Велика Крсна) - Селевац	16.689	19.983
	354	11,729	Смедеревска Паланка - Крњево	0.000	11.729
	371	10,978	Пожаревац (веза са државним путем 34) - Дубравица	0.000	10.978
	372	15,893	Кличевац - Братинац	7.321	23.214
Укупно II приоритета		231,122			

ПРИОРИТЕТИ ПУТЕВА	БРОЈ ПУТА	km	ДЕОНИЦА	ОД	ДО
III приоритет	147	24,201	Жабари - Петровац на Млави (раскрсница улица Српских Владара и Јована Шербановића))	100.109	124.310
	156	40,231	Раља - Смедеревска Паланка - Граница ПЗП Пожаревац/STRAVAG-ПЗП Београд (Клока)	0.000	40.231
	162	70,407	Велико Градиште - Макце - Божевац - Рановац - Петровац на Млави - Табановац - Граница ПЗП Пожаревац/Крагујевац	0.000	70.407
	163	16,687	Голубац - Зеленик - Љешница	0.000	16.687
	370	7,485	веза са државним путем 147 (Стојачак) - Граница ПЗП Пожаревац/Крагујевац	0.000	7.485
	372	7,321	Рам (Дунав) - Рам - Кличевац	0.000	7.321
	373	13,604	Рам - Тополовник	0.000	13.604
	374	16,379	Браничево - Миљевић - Зеленик	0.000	16.379
	375	16,730	Берање - Средњево - Миљевић	0.000	16.730
	376	17,801	Малешево - Ракова Бара - Турија	0.000	17.801
	377	10,897	Пожаревац (веза са државним путем 33) - Осипаоница	0.000	10.897
	378	27,134	Пожаревац (веза са државним путем 33) - Велико Село - Орљево - Велики Поповац - веза са државним путем 147	0.000	27.134
	379	13,205	Александровац - Орљево - веза са државним путем 161	0.000	13.205
	471	7,866	Мало Црниће - Божевац	0.000	7.866
	Укупно III приоритета		289,948		
Укупно ПЗП "ПОЖАРЕВАЦ" д.о.о. Пожаревац		791,751			

ШТАБ ЗИМСКЕ СЛУЖБЕ**ПОДАЦИ ПРЕДУЗЕЋА ЗА ОДРЖАВАЊЕ**

ПРЕДУЗЕЋЕ	ПЗП "ПОЖАРЕВАЦ" д.о.о. Пожаревац
АДРЕСА	Улица Ђуре Ђаковића бб, Пожаревац
ТЕЛЕФОН	012 400 044 фиксни телефон дежурног предузећа 069 847 20 69 мобилни телефон дежурног предузећа
Е-МАИЛ (за налоге штаба ЗС)	zimska.sluzba@pzp-pozarevac.com
ОПШТИНЕ НА ТЕРИТОРИЈИ	Пожаревац, Кучево, Петровац на Млави, Велика Плана, Смедеревска Паланка, Смедерево, Велико Градиште, Голубац, Мајданпек, Жабари, Мало Црниће..

ИМЕ И ПРЕЗИМЕ	ПОЗИЦИЈА	ТЕЛЕФОН	МОБИЛНИ
Владан Видић	руководилац штаба	0800 444 554 локал 2	069/84-72-009
Жељко Луковић	заменик руководиоца штаба	0800 444 554 локал 6	069/84-72-081
Бранка Ђаковачки	секретар	0800 444 554 локал 6	069/84-72-131
Горан Пешић	члан	026/4622958	069/84-72-046
Урош Марковић	члан	0800 444 554 локал 7	069/84-72-007
Срђан Арсић	члан	0800 444 554 локал 9	069/84-72-031

СПИСАК ОДГОВОРНИХ ЛИЦА ПО ПУНКТОВИМА

ПУНКТОВИ	ОДГОВОРНО ЛИЦЕ	ТЕЛЕФОН	МОБИЛНИ
Пожаревац	Цветковић Зоран	012 400 044	069/84-72-017
Кучево	Горан Журкић	012/852-274	069/84-72-127
Петровац на Млави	Јован Здравковић	012/331-654	069/84-72-126
Велика Плана	Казаковић Никола	026/516-223	060/84-72-185
Смедеревска Паланка	Братислав Илић	026/318-017	060/84-72-184
Смедерево	Горан Пешић	026/617-033	069/84-72-046
Велико Градиште	Јелчић Ђорђе	012/766-222-1	069/84-72-153

НАДЗОРНА СЛУЖБА НА ДРЖАВНИМ ПУТЕВИМА I Б И II РЕДА

ИМЕ И ПРЕЗИМЕ	ПОЗИЦИЈА	ТЕЛЕФОН
---------------	----------	---------

Јанић Срђан	главни надзорни орган	069/84-72-016
Миле Младеновић	помоћни надзорни орган	069/84-72-060
Бранко Терзић	помоћни надзорни орган	069/84-72-097

ЛОКАЦИЈЕ КРИТИЧНИХ МЕСТА НА ДРЖАВНИМ ПУТЕВИМА I Б И II РЕДА

ОЗНАКА ПУТА	ДЕОНИЦА	СТАЦИОНАЖА		НАПОМЕНА
		Од	До	
14	Мост на реци Дунав	34+719	36+418	појава поледице на мосту
14	Од моста на Дунаву до II Липске рампе	36+418	43+120	зона изненадног завејавања
14	Липска рампа – Раља (код Железаре)	45+202	47+735	зона изненадног завејавања
14	Раља – Н.Р. Пожаревац	50+011	50+884	зона изненадног завејавања
33	Моравски мост	8+586	8+986	могућност појаве поледице
33	Мост на реци Млави	22+061	22+363	опасна кривина, појава поледице на мосту
33	Шапинско брдо	32+572	33+364	могућност појаве поледице
33	Забрега - Божевац	36+833	39+743	зона изненадног завејавања
33	Диван - Макце	39+243	44+155	зона изненадног завејавања
33	Бресничко брдо	45+107	45+822	висок успон
33	Раброво - Мустапић	48+060	51+343	зона изненадног завејавања због кошаве
33	Љешница - Сена	55+058	57+247	зона изненадног завејавања због кошаве
33	Каона - Кучево	66+226	68+571	зона изненадног завејавања због кошаве
33	Волујски крст	83+000	85+000	висок успон
33	Од Волујског до Мајданпека	85+000	116+481	осулине, нон-стоп снег на коловозу
34	Мост на реци Млави (Пожаревац – Братинац)	10+997	11+097	опасна кривина, појава поледице на мосту
34	Братинац – Берање (Долови)	13+243	19+686	зона изненадног завејавања
34	Сираково - Берање	19+686	21+862	зона изненадног завејавања због кошаве
34	Мајиловац - Сираково	21+862	24+963	зона изненадног завејавања због кошаве
34	Врањевац	25+030	27+170	велики успон- клизав коловоз
34	Кусићки крак	31+135	33+135	зона изненадног завејавања због кошаве
34	Излаз из В.Градишта према Куману	35+286	50+390	зона изненадног завејавања због кошаве
34	Усије - Винце	50+390	53+140	зона изненадног завејавања због кошаве
147	Ковачевац – С. Паланка	56+589	74+201	зона изненадног завејавања
147	С. Паланка – В. Плана	75+651	85+853	зона изненадног завејавања
147	В. Плана – Жабари (иза Жабарског моста)	92+310	98+970	зона изненадног завејавања
147	Жабари – Четереже - Брзоходе			висок успон
147	Жабари – Бошњак (низбрдица на излази из Брзохода)	106+781	107+497	висок успон
147	Петровац – Кучево (деоница кроз Бошњак)	112+627	113+447	висок успон

147	Бошњак – Петровац (потез „вучији гроб“)	114+910	115+610	зона изненадног завејавања
147	Бошњак – Петровац (Панково)	117+832	118+943	висок успон
147	Петровац – Кучево (Мелничко брдо)	125+366	126+176	висок успон
147	Петровац – Кучево (пре скретања за Витовницу)	131+459	132+359	висок успон
147	Петровац – Кучево (улаз у Мелницу)	135+708	136+576	висок успон
147	Засеок Гршљане - крст	137+176	140+176	зона изненадног завејавања, појава поледице
147	Кучајна - Мелница	140+176	150+762	снег, лед, зона изненадног завејавања, висок успон
147	Бошњак – Орњево (кроз Поповац)			висок успон
153	Орешац – петља Орешац	22+771	24+437	зона изненадног завејавања
153	Обилазница око Смедерева	24+437	40+017	зона изненадног завејавања
155	Укрштање са путем II А 153 - Дубона	0+000	15+381	зона изненадног завејавања
156	Добри До - Раља	0+000	13+000	зона изненадног завејавања, опасне кривине, појава поледице
156	С. Паланка – Добри До	13+000	25+605	зона изненадног завејавања
156	С. Паланка - Клока	25+975	40+149	зона изненадног завејавања
158	М. Крсна – Крњево	2+407	20+587	зона изненадног завејавања, појава поледице
158	Крњево	20+822	23+558	зона изненадног завејавања
158	Велико Орашје	27+487	30+062	зона изненадног завејавања
158	В. Плана – Марковац	30+447	42+947	зона изненадног завејавања
161	Мало Црниће – Рашанац (В. Село-Рашанац)	11+446	22+265	зона изненадног завејавања
161	Петровац – Горњак (правац после Стамнице)	38+369	43+614	зона изненадног завејавања
161	Петровац – Горњак (Горњачка клисура)	48+636	51+912	зона изненадног завејавања
162	Чешљева бара - Макце	10+875	16+294	зона изненадног завејавања због кошаве
162	Диван - Кула	17+756	26+430	снег, лед, зона изненадног завејавања
162	Кула – Петровац (скретање са Стануловац)	47+094	48+545	висок успон
162	Петровац – Буровац (Лаолско брдо)	59+471	60+356	висок успон
162	Петровац – Буровац (између Лаола и Табановца)	61+303	64+258	зона изненадног завејавања
162	Петровац – Буровац (Буровачко брдо)	68+766	70+417	висок успон
163	Снеготин - Житковица	5+800	7+737	зона изненадног завејавања због кошаве

ОЗНАКА ПУТА	ДЕОНИЦА	СТАЦИОНАЖА		НАПОМЕНА
		Од	До	
163	Љешница - Зеленик	11+927	16+687	снег и лед
352	Укрштање са путем II А 153 - Селевац	0+000	13+231	зона изненадног завејавања, појава поледице
352	Селевац – С. Паланка	14+731	30+958	зона изненадног завејавања
353	Селевац – Велика Крсна	16+143	19+983	зона изненадног завејавања
354	Крњево – С. Паланка	2+200	8+229	зона изненадног завејавања
372	Речица -Рам	0+000	5+334	зона изненадног завејавања због кошаве
372	Кличевац -Речица	5+334	7+429	зона изненадног завејавања
372	Излаз из Кличевца	9+208	9+484	висок успон
373	Затоње - Рам	0+000	4+550	зона изненадног завејавања због кошаве
373	Бискупље - Затоње	5+586	6+836	зона изненадног завејавања због кошаве
375	Берање - Љубиње	1+705	9+895	зона изненадног завејавања због кошаве
376	Турија –Ракова бара	12+779	17+801	снег, лед, зона завејавања
378	Пожаревац - Орљево	2+727	3+440	опасне кривине, местимична поледица
378	Бошњак - Орљево, кроз Поповац	23+636	24+009	висок успон
379	Александровац - Орљево	0+378	2+036	зона изненадног завејавања, висок успон

ЛОКАЦИЈА НАМЕЊЕНА ЗА ЗАУСТАВЉАЊЕ И ДИСЛОЦИРАЊЕ ВОЗИЛА НА ДРЖАВНИМ ПУТЕВИМА IБ И II РЕДА

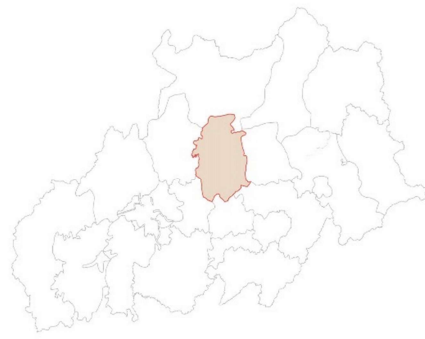
Локације намењене за заустављање и дислоцирање возила када је то неопходно ради интервенција на путевима при делимичном или потпуном прекиду саобраћаја.

Број пута	Деоница	Опис локације	Стационажа
14	Мост на Дунаву веза са путем IA1	Проширење на Ковинском путу преко пута скретања за Шалинац	39+350
14	Мост на Дунаву веза са путем IA1	Б.станица НИС код Железаре	45+850
33	Пожаревац -Мајданпек	Проширење пута у Великој Бресници	46+000
33	Пожаревац -Мајданпек	Б.станица у Раброву	47+900
33	Пожаревац -Мајданпек	Проширење пута у Благојев камену	97+900
34	Голубац - Пожаревац	Атлантук бензинска пумпа у Доловима	17+100
34	Голубац - Пожаревац	Проширење за аутобуску скретање за Баре - Касидол	17+550
34	Голубац - Пожаревац	Бензинска пумпа Жућа Петрол – излаз из В.Градишта ка Петровцу	
34	Голубац - Пожаревац	Излаз из Голупца - паркинг	
147	Кусадак - Жабари	Плочивица – Кусадак	
147	Кусадак - Жабари	Б.станица Волице проширење	59+700
147	Кусадак - Жабари	Б.станица у Жабарима	99+200
161	Слаковац - Петровац	Б.станица Ројал	17+850
161	Слаковац - Петровац	Паркинг Бања Ждрело	43+400

ДЕЖУРНЕ СЛУЖБЕ ПОЛИЦИЈСКИХ СТАНИЦА

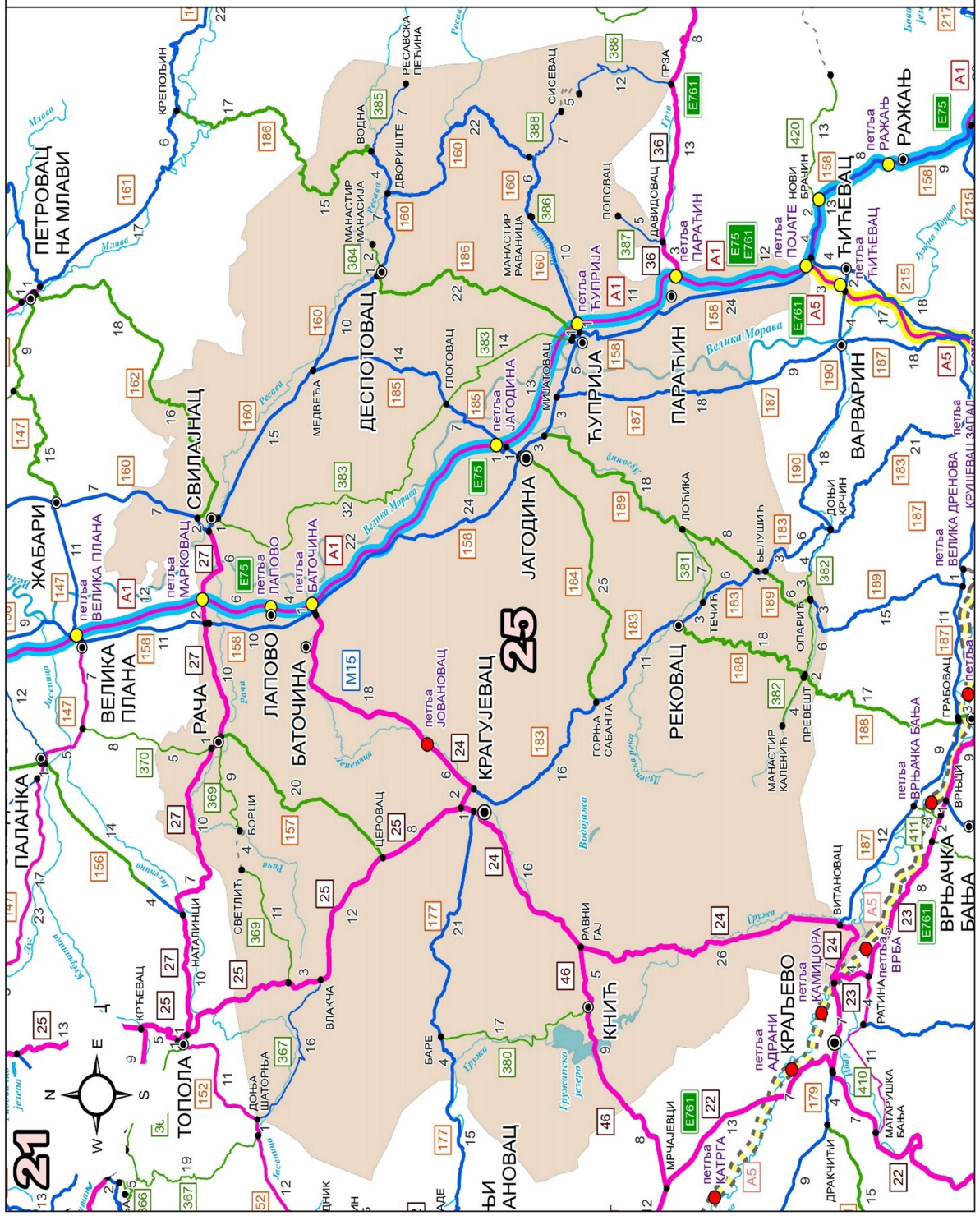
Дежурне полицијске станице	Контакт телефон
ПС Пожаревац	012/530-105
ПС Велико Градиште	012/662-105
ПС Голубац	012/678-212
ПС Жабари	012/250-101
ПС Кучево	012/852-504
ПС Мало Црниће	012/280-180
ПС Петровац	012/331-122
ПС Смедерево	026/619-916
ПС Мала Крсна	026/731-047
ПС Колари	026/711-605
ПС Велика Плана	026/521-161
ПС Лозовик	026/831-403
ПС Смедеревска Паланка	026/321-335
ПС Селевац	026/371-150

ПЗП "КРАГУЈЕВАЦ" д.о.о. Крагујевац



Одељење аутопут:

- IA - "Србијааутопут" д.о.о. Београд
- IA - неизграђено
- IM - I приоритет
- IB - I приоритет
- IIA - I приоритет
- IIA - II приоритет
- IIA - III приоритет
- IIБ - II приоритет
- IIБ - III приоритет
- IIБ - неизграђено



ПЗП "КРАГУЈЕВАЦ" д.о.о. Крагујевац**ПРИОРИТЕТИ ПУТНИХ ПРАВАЦА
државних путева М, ІБ и ІІ реда
у зимској служби за сезону 2024/2025. год**

ПРИОРИТЕТИ ПУТЕВА	БРОЈ ПУТА	km	ДЕОНИЦА	ОД	ДО
І приоритет	15	18,909	Баточина - Крагујевац	0.000	18.909
	24	56,588	Крагујевац - Равни Гај - Краљево (Камиџора)	18.909	75.497
	25	29,412	Божурња - Крагујевац	45.404	74.816
	27	30,278	гр.одр. STRABAG-ПЗП Београд/Крагујевац (Ђурђево) - Рача - Свилајнац	165.763	196.041
	46	14,340	Равни Гај - Бумбарево Брдо - Граница ПЗП Крагујевац/STRABAG-Путеви Чачак	0.000	14.340
Укупно І приоритета		149,527			

ПРИОРИТЕТИ ПУТЕВА	БРОЈ ПУТА	km	ДЕОНИЦА	ОД	ДО
II приоритет	158	69,656	Граница ПЗП Пожаревац/ПЗП Крагујевац (Марковац) - Баточина - Јагодина - Ћуприја - Параћин - Граница ПЗП Крагујевац/Крушевацпут	41,843	111,455
	160	80,737	Граница ПЗП Пожаревац/ПЗП Крагујевац (Кушиљево) - Свилајнац - Деспотовац - Ћуприја	34,519	115,256
	177	25,212	Граница STRABAG-Путеви Чачак/Крагујевац (Љуљаци) - Баре - Крагујевац	83,321	108,533
	183	40,652	Крагујевац - Горња Сабанта - Рековац - Белушић - Граница ПЗП Крагујевац/Крушевац	0,000	40,652
	184	2,241	Јагодина - веза са државним путем А1 (гр.одр. ПЗП Крагујевац/Србијааутопут)	24,994	27,235
	185	21,398	Јагодина - Медвеђа	0,000	21,398
	186	4,258	Двориште - Водна	21,914	26,172
	187	18,241	Граница ПЗП Крушевац/Крагујевац - Мијатовац	75,840	94,081
	189	3,472	Опарић - Граница ПЗП Крагујевац/Крушевац	32,401	35,873
	367	15,570	Граница ПЗП Београд/Крагујевац - Страгари - Влакча	19,255	34,825
	385	6,918	Водна - Ресавска пећина	0,000	6,918
	386	0,141	веза са државним путем 160 - Манастир Раваница	0,000	0,141
	387	4,748	Давидовац - Поповац	0,000	4,748
	388	12,164	Грза - Сисевац - Странац - веза са државним путем 160	0,000	12,164
	388	6,836	Грза - Сисевац - Странац - веза са државним путем 160	17,094	23,930
Укупно II приоритета		312,244			

ПРИОРИТЕТИ ПУТЕВА	БРОЈ ПУТ А	km	ДЕОНИЦА	ОД	ДО
III приоритет	157	20,025	Рача - Церовац	0.000	20.025
	162	16,110	Граница ПЗП Пожаревац/Крагујевац (Бобово) - Свилајнац	70.407	86.517
	184	24,994	Горња Сабанта - Јагодина	0.000	24.994
	186	21,914	Ћуприја - Вирине - Деспотовац	0.000	21.914
	186	14,591	Водна - Граница ПЗП Крагујевац/STRAVAG-ПЗП Зајечар (Крупаја)	26.172	40.763
	188	20,362	Рековац - Превешт	0.000	20.362
	189	32,377	веза са државним путем 158 - Бресје - Лоћика - Белушић - Опарић	0.000	32.401
	369	11,475	веза са државним путем 25 - Светлић	0.000	11.475
	369	9,372	Борци - Рача	15.275	24.647
	370	5,239	Граница ПЗП Пожаревац/Крагујевац - Бошњане - Адровац	7.485	12.724
	380	16,943	Баре - Топоница - Кнић	0.000	16.943
	381	7,198	веза са државним путем 183 - Течић - Вукмановац - Лоћика	0.000	7.198
	382	13,651	Граница ПЗП Крушевац/Крагујевац - Опарић - Превешт - Манастир Каленић	4.253	17.904
	383	46,034	Свилајнац - Бресје - Дубока - Глоговац - Крушар - Ћуприја	0.000	46.034
	384	2,247	Деспотовац - Манастир Манасија	0.000	2.247
Укупно III приоритета		262,532			
Не одржава се у зимском периоду II приоритет	388	4,930	Кучај (Сисевац) - Сисевац	12.164	17.094
Не одржава се у зимском периоду III приоритет	369	3,800	Светлић-Борци	11,475	15,275
Укупно ПЗП "КРАГУЈЕВАЦ" д.о.о. Крагујевац		724,303			
Укупно ПЗП "КРАГУЈЕВАЦ" д.о.о. Крагујевац са путевима који се не одржавају		733,033			

ШТАБ ЗИМСКЕ СЛУЖБЕ**ПОДАЦИ ПРЕДУЗЕЋА ЗА ОДРЖАВАЊЕ**

ПРЕДУЗЕЋЕ	ПЗП "КРАГУЈЕВАЦ" д.о.о. Крагујевац
АДРЕСА	Улица Танаска Рајића 16, Крагујевац
ТЕЛЕФОН	034/332219
Е-МАИЛ (за налоге штаба ЗС)	pzpodrzavanje@gmail.com ,
ОПШТИНЕ НА ТЕРИТОРИЈИ	Крагујевац, Краљево, Кнић, Јагодина, Баточина, Рача, Деспотовац, Свилајнац, Параћин, Ћуприја, Топола, Лапово, Рековац.

ИМЕ И ПРЕЗИМЕ	ПОЗИЦИЈА	ТЕЛЕФОН	МОБИЛНИ
Љубиша Живковић	генерални директор	/	064/89-58 500
Александар Ружић	Р.Р.Ј. „Одржавање	/	065/89-58-571
Милан Словић	Р.Р.Ј. „Градња	/	064/89-58-520
Миладин Миловановић	Р.Р.Ј. „Механизација и Ремонт“	/	064/89-58-537
Бокан Драгоја	Р.Р.Ј. „Каменолом“, члан	/	064/89-58-535

СПИСАК ОДГОВОРНИХ ЛИЦА ПО ПУНКТОВИМА

ПУНКТОВИ	ОДГОВОРНО ЛИЦЕ	ТЕЛЕФОН	МОБИЛНИ
Крагујевац	Александар Ружић	034/332-219	065/89-58-571
Жировница	Милош Вучковић	/	065/89-58-578
Рача	Миљан Лаковић	/	065/89-58-561
Светиња	Драган Казаковић	/	060/01-43-868
Ћуприја	Жарко Јовановић	035/84-75-433	064/89-58-547
Деспотовац	Милош Милић	035/611-538	060/43-11-290
Свилајнац	Златко Циганковић	035/312-330	064/89-58-556
Белушић	Никола Тодоровић	035/713-122	064/895-85-21
Равни Гај	Бранислав Ерић	034/591-380	064/89-58-509
Равна Река	Милан Јовановић	035/627-539	065/89-58-579

НАДЗОРНА СЛУЖБА НА ДРЖАВНИМ ПУТЕВИМА I Б И II РЕДА

ИМЕ И ПРЕЗИМЕ	ПОЗИЦИЈА	ТЕЛЕФОН
Зоран Милисављевић	главни надзорни орган	064/89-58-515
Владимир Бјелановић	помоћни надзорни орган	064/895-85-30
Зоран Суботић	помоћни надзорни орган	063/30-87-47

ЛОКАЦИЈЕ КРИТИЧНИХ МЕСТА НА ДРЖАВНИМ ПУТЕВИМА ІБ И ІІ РЕДА

ОЗНАКА ПУТА	ДЕОНИЦА	СТАЦИОНАЖА		НАПОМЕНА
		Од	До	
ІМ-15	Никшићко брдо	11+382	14+805	зона изненадног завејавања
ІБ-24	Превој Вучковица	39+632	43+044	зона изненадног завејавања
ІБ-25	Превој Светиња	52+139	56+103	зона изненадног завејавања
ІБ-46	Мост на Гружанском језеру	4+819	8+499	мост
ІІА-157	Превој Висак	4+585	9+120	велики успон, зона изненадног завејавања
ІБ-27	Свилајнац	193+191	193+443	мост на Великој Морави
ІІА-160	Сењски рудник	114+381	114+963	зона завејавања, велики успон
ІІА-177	Думача	83+934	85+434	велики успон, зона изненадног завејавања
ІІА-183	Липар	9+993	10+893	успон, зона завејавања
ІІА-183	Превој Горња Сабанта	11+793	15+093	зона изненадног завејавања
ІІА-186	Превој Сладаја, Пањевац	30+152	30+692	велики успон, зона изненадног завејавања

ЛОКАЦИЈА НАМЕЊЕНА ЗА ЗАУСТАВЉАЊЕ И ДИСЛОЦИРАЊЕ ВОЗИЛА НА ДРЖАВНИМ ПУТЕВИМА ІБ И ІІ РЕДА

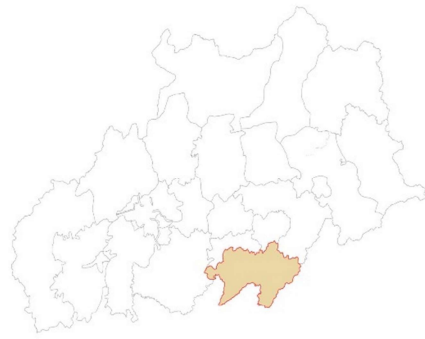
Локације намењене за заустављање и дислоцирање возила када је то неопходно ради интервенција на путевима при делимичном или потпуном прекиду саобраћаја.

Број пута	Деоница	Опис локације	Стационажа
15	Рогот - Крагујевац	Паркинг код мотела Кошута	
15	Рогот - Крагујевац	Паркинг код Баточине	5+500
15	Рогот - Крагујевац	Излаз из Крагујевца (зауствна трака)	
24	Крагујевац - Краљево	Трећа трака	
24	Крагујевац - Краљево	Паркинг код хотела Еуро-Гај	42+750
25	Божурња - Крагујевац	Паркинг код Божурњске чесме	
25	Божурња - Крагујевац	Паркинг код кафане Песник	
157	Рача - Церовац	Паркинг код комбината Собовица	18+150

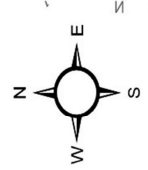
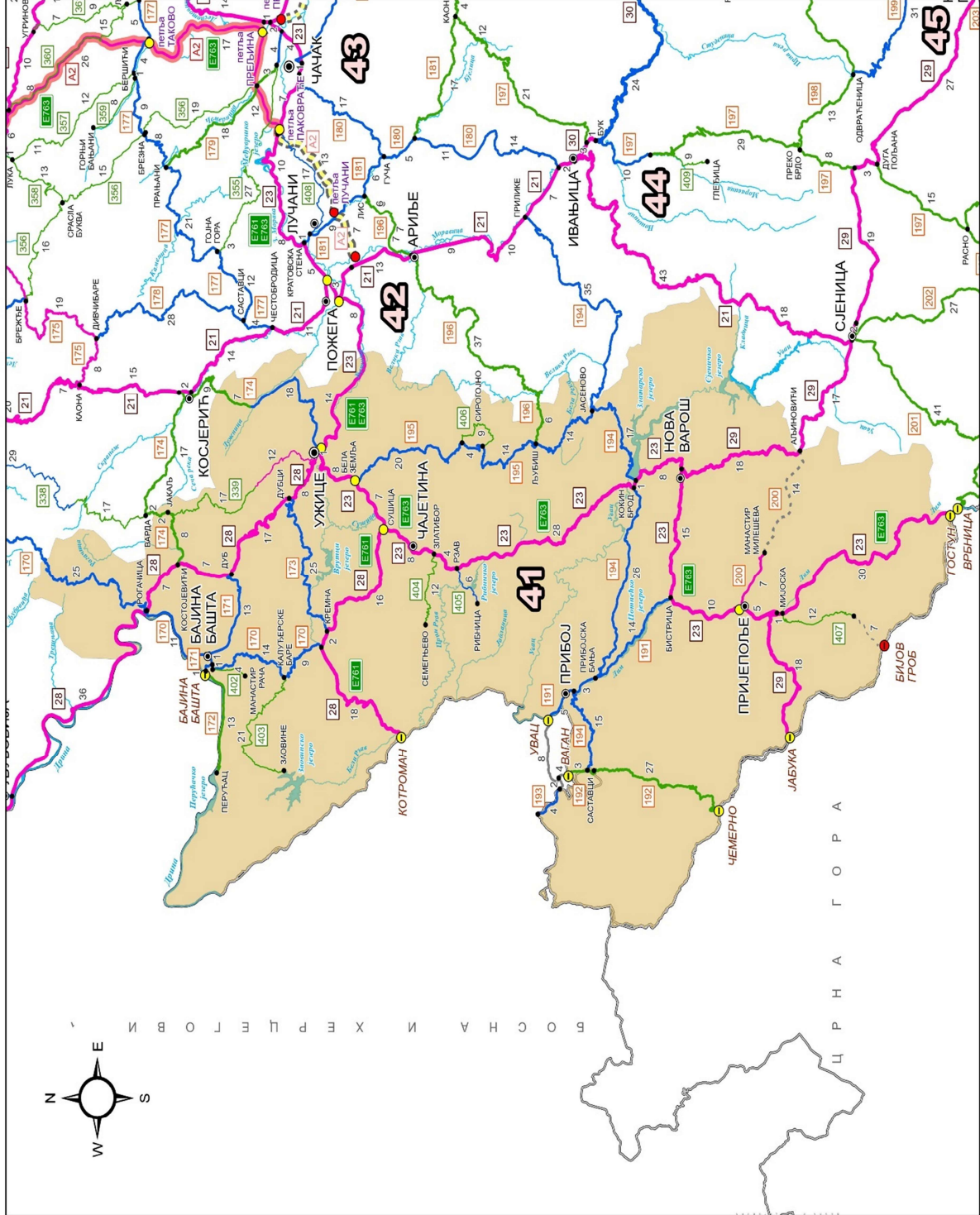
ДЕЖУРНЕ СЛУЖБЕ ПОЛИЦИЈСКИХ СТАНИЦА

Дежурне полицијске станице	Контакт телефон
ПС Крагујевац	034/324-426
ПС Краљево	036/331-777
ПС Аранђеловац	034/569-171
ПС Топола	034/569-433
ПС Јагодина	035/82-25-210
ПС Баточина	034/569-453
ПС Лапово	034/569-469
ПС Кнић	034/510-122
ПС Рача	034/569-486
ПС Ћуприја	035/88-71-092
ПС Параћин	035/561-105
ПС Рековац	035/84-11-050
ПС Деспотовац	035/611-036
ПС Свилајнац	035/312-340
ПС Велика Плана	026/521-161

"ПУТЕВИ" а.д. Ужице



- IБ - I приоритет
- IIА - I приоритет
- IIIА - II приоритет
- IIIБ - III приоритет
- - - - - IА - неизграђено
- - - - - IIА - неизграђено
- - - - - IIIБ - I приоритет
- - - - - IIIБ - II приоритет
- - - - - IIIБ - III приоритет
- - - - - IIIБ - неизграђено



Б О С Н А Х Е Р Ц Е Г О В И Н А

Ц Р Н А Г О Р А

"ПУТЕВИ" а.д. Ужице

ПРИОРИТЕТИ ПУТНИХ ПРАВАЦА
државних путева IБ и II реда
у зимској служби за сезону 2024/2025. год

ПРИОРИТЕТИ ПУТЕВА	БРОЈ ПУТА	km	ДЕОНИЦА	ОД	ДО
I приоритет	23	137,560	Граница ПЗП Пожега/Ужице (Узићи) - Ужице - Чајетина - Нова Варош - Пријепоље - државна граница са Црном Гором (гранични прелаз Гостун)	131.851	269.411
	28	88,795	Граница ПЗП Ваљево/Ужице (Оклетач) - Рогачица - Костојевићи - Ужице	68.498	157.293
	29	36,498	државна граница са Црном Гором (гранични прелаз Јабука) - Пријепоље; Нова Варош - Граница ПЗП Ужице/Нови Пазар	0.000	36.498
	200	7,439	Пријепоље - Манастир Милешева	0.000	7.439
	339	12,115	Јелова Гора - Ужице	17.122	29.237
Укупно I приоритета		282,407			
II приоритет	170	61,902	Граница ПЗП Ваљево/Ужице (Дебело Брдо) - Рогачица - Бајина Башта - Калуђерске Баре - Кремна	34,959	96,861
	171	14,731	Дуб - Бајина Башта - државна граница са Босном и Херцеговином (гранични прелаз Бајина Башта)	0,000	14,731
	173	24,613	Кремна - Дубци	0,000	24,613
	174	17,740	Ужице - Каран - граница приоритета одржавања	0,000	17,740
	191	22,267	Бистрица - Прибој - државна граница са Босном и Херцеговином (гранични прелаз Увац)	0,000	22,267
	193	4,425	државна граница са Босном и Херцеговином - Сјеверин - државна граница са Босном и Херцеговином	0,000	4,425
	194	42,827	Граница ПЗП Ивањица/Ужице (Јасеново) - Кокин Брод	35,204	78,031
	194	15,295	Кокин Брод - Рутоши - Прибојска Бања - Прибој - веза са државним путем 192	78,031	93,326

	195	52,411	Бела Земља - Љубиш - Јасеново	0,000	52,411
	405	5,785	Рзав - Рибница	0,000	5,785
Укупно II приоритета		261,996			
ПРИОРИТЕТИ ПУТЕВА	БРОЈ ПУТА	km	ДЕОНИЦА	ОД	ДО
III приоритет	172	12,762	Бајина Башта - Перућац	0.000	12.762
	174	6,891	граница приоритета одржавања - Граница ПЗП Ужице/Пожега	17.740	24.631
	174	10,083	Граница ПЗП Пожега/Ужице (Варда) - Јакаљ - Костојевићи	52.048	62.131
	192	29,336	државна граница са Црном Гором (гранични прелаз Чемерно) - државна граница са Босном и Херцеговином (гранични прелаз Ваган)	0.000	29.336
	196	5,683	Граница ПЗП Пожега/Ужице - Чубраци - Љубиш	49.427	55.110
	339	17,122	Јакаљ - Јелова Гора	0.000	17.122
	402	4,307	веза са државним путем 170 - Рача - Манастир Рача	0.000	4.307
	403	21,011	Калуђерске Баре - Митровац - Заовине	0.000	21.011
	404	11,648	веза са државним путем 23 - Семегњево	0.000	11.648
	406	9,395	веза са државним путем 195 - Сирогојно	0.000	9.395
	407	12,150	Мијоска - Думљани - Матаруге	0.000	12.150
Укупно III приоритета		140,388			
Укупно "ПУТЕВИ" а.д. Ужице		684,791			

ШТАБ ЗИМСКЕ СЛУЖБЕ**ПОДАЦИ ПРЕДУЗЕЋА ЗА ОДРЖАВАЊЕ**

ПРЕДУЗЕЋЕ	"ПУТЕВИ" а.д. Ужице
АДРЕСА	Улица Николе Пашића 38, Ужице
ТЕЛЕФОН	031/512-655
Е-МАИЛ (за налоге штаба ЗС)	ana.petrovic@puteviuzice.com
ОПШТИНЕ НА ТЕРИТОРИЈИ	Ужице, Чајетина, Бајина Башта, Прибој, Нова Варош, Пријеполје.

ИМЕ И ПРЕЗИМЕ	ПОЗИЦИЈА	ТЕЛЕФОН	МОБИЛНИ
Дејан Тејић	извршни директор за техничке послове, руководилац штаба	/	064/83-02-074
Сабахудин Козица	Управник градње Пријеполје, заменик	/	064/83-02-255
Ален Мушановић	руководилац одржавања, заменик	/	064/83-02-360
Ана Пунишић	одговорни руководилац радова, члан	/	064/83-02-253
Едина Џиновић	руководилац одржавања, члан	/	064/83-02-114

СПИСАК ОДГОВОРНИХ ЛИЦА ПО ПУНКТОВИМА

ПУНКТОВИ	ОДГОВОРНО ЛИЦЕ	ТЕЛЕФОН	МОБИЛНИ
Мачкат-главни пункт	Бобан Матић	031/38-34-323	064/83-02-314
Б.Башта-пункт	Лука Крстић	031/865-583	064/83-02-141
Бела Стена-главни пункт	Едиб Хурић	033/714-526	064/83-02-238
Нова Варош- пункт	Алмир Поровић	033/61-075	064/83-02-268
Пријеворац-пом.пункт	Алмир Поровић	/	064/83-02-268

НАДЗОРНА СЛУЖБА НА ДРЖАВНИМ ПУТЕВИМА I Б И II РЕДА

ИМЕ И ПРЕЗИМЕ	ПОЗИЦИЈА	ТЕЛЕФОН
Ужице-Чајетина-Бајина-Башта		
Младен Николић	главни надзорни орган	064/83-02-254
Пријеполје, Прибој, Нова Варош		
Семир Мујагић	Главни надзорни орган	064/846-3693 063/710-0016
Бранко Бојовић	помоћни надзорни орган	064/86-93-000

ЛОКАЦИЈЕ КРИТИЧНИХ МЕСТА НА ДРЖАВНИМ ПУТЕВИМА I Б И II РЕДА

ОЗНАКА ПУТА	ДЕОНИЦА	СТАЦИОНАЖА		НАПОМЕНА
		Од	До	
23	Сурдук	148+700	151+300	успон
23	Палисад	165+600	167+700	превој, завејавање
23	Смиљански закоси	172+500	174+560	усеци, снежни наноси
23	Јокина ћуприја	176+100	177+100	снежни наноси
23	Борова Глава	181+300	183+800	превој, завејавање, снежни наноси
23	Подстрани поток	184+450	185+000	успон, кривина
23	Зона моста Пријеворац	187+800	188+200	успон
23	Браношевац	206+700	208+700	успон, кривина
28	Оклетац	72+500	74+300	зона изненадне појаве леда
28	Царевац	89+000	89+500	зона изненадне појаве леда
28	Кадинача	99+500	109+600	превој, серпентина, снежни наноси
28	Бранешци	123+400	124+100	завејавање, лед
28	Шљивовица	128+600	137+100	велики успон, превој, снежни наноси
28	Трговиште	139+600	141+700	снежни наноси
28	Шарган	144+300	147+300	успон у кривинама
29	Јабука	3+300	4+700	успон, превој
29	Панорама	19+500	20+900	успон, превој
29	Скретање Водена пољана	24+200	27+500	успон, кривина, превој
29	Суви Бор	29+000	32+000	успон, кривина, превој
170	Дебело Брдо	34+959	47+100	зона навејавања
170	Котарски поток	79+000	80+100	зона изненадне појаве леда
170	Жлебац	82+000	84+400	успон, серпентине, лед
170	Калуђерске баре	86+500	89+700	успон, навејавање, лед
170	Кремна	92+600	93+300	успон, кривине, лед
171	Николића брдо	0+500	3+900	успон, кривине, лед
172	Бушинско поље	2+200	3+100	зона изненадне појаве леда
173	Дивљачка стена	18+700	19+100	успон, уске, превој
173	Јасике	15+400	16+200	превој, завејавање, лед
173	Врачарића воденица	1+600	2+760	зона изненадне појаве леда
174	Пониковица	6+100	10+600	успон, кривине, лед
174	Колине	18+400	18+840	серпентине, успон
174	Црнокоса	21+400	24+631	серпентине
174	Јакаљ	52+045	55+400	успон, кривине, лед
192	Чемерно	0+000	3+000	успон, кривине, превој
194	Тошића гробље	39+300	40+100	успон, кривине, превејавање
195	Рожанско поље	13+300	14+900	снежни наноси
195	Владаје	22+200	24+900	превој, завејавање
195	Смиљанско брдо	30+700	38+320	превој, завејавање
195	Стража	38+360	42+040	успон, серпентина, завејавање
195	Стража	42+040	42+300	успон, кривине, превој
195	Кузмани	51+200	52+400	успон, серпентине, превој
339	Кондер	9+400	12+700	превој, завејавање
339	Јелова Гора	17+560	25+480	успон, завејавање
403	Калуђерске баре	1+200	5+520	

405	Рибница	3+100	5+200	успон, завејавање
406	Сирогојно	6+100	9+395	превој, завејавање
407	Думљани	7+800	8+300	успон, кривине, превој

ЛОКАЦИЈА НАМЕЊЕНА ЗА ЗАУСТАВЉАЊЕ И ДИСЛОЦИРАЊЕ ВОЗИЛА НА ДРЖАВНИМ ПУТЕВИМА IБ И II РЕДА

Локације намењене за заустављање и дислоцирање возила када је то неопходно ради интервенција на путевима при делимичном или потпуном прекиду саобраћаја.

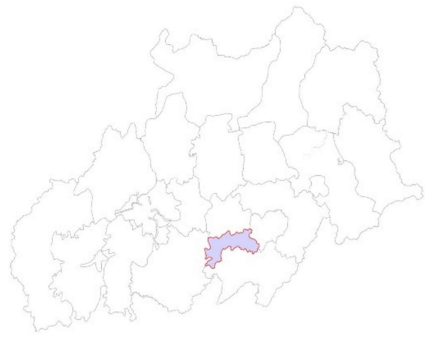
Број пута	Деоница	Опис локације	Стационажа
23	Узићи - расадник	А. стајалиште	132+450
23	Ваљаоница бакра Севојно	А. стајалиште	139+550
23	Бела Земља - Секулићи	Б. станица - паркинг	154+200
23	Златибор-Зеленкада	Б. станица	168+300
23	Борова глава	Паркинг	182+300
23	Увачки мост	Паркинг	198+300
23	Рибњак	Паркинг	210+900
23	Бистрица	Паркинг	223+300
28	Дуб - раскрсница IБ 28 и IIA 171	Раскрсница	94+720
28	Дубоки поток		117+220
28	Бранешко поље	Паркинг	124+950
28	Кремна	Паркинг	137+150
29	Коловрат		17+000
29	Браношевац	Укрштање са путем 23, проширење	18+250
170	Рогачица – раскрсница IБ 28 и IIA 170	Раскрсница	60+570
170	Бајина Башта	Паркинг	70+420
171	Пилица	Проширење/ паркинг	7+500

ДЕЖУРНЕ СЛУЖБЕ ПОЛИЦИЈСКИХ СТАНИЦА

Дежурне полицијске станице	Контакт телефон
ПС Ужице	031/513-688
ПС Бајина Башта	031/865-092
ПС Чајетина	031/831-222
ПС Златибор	031/841-039
ПС Пријепоље	033/712-187
ПС Прибој	033/2445-688

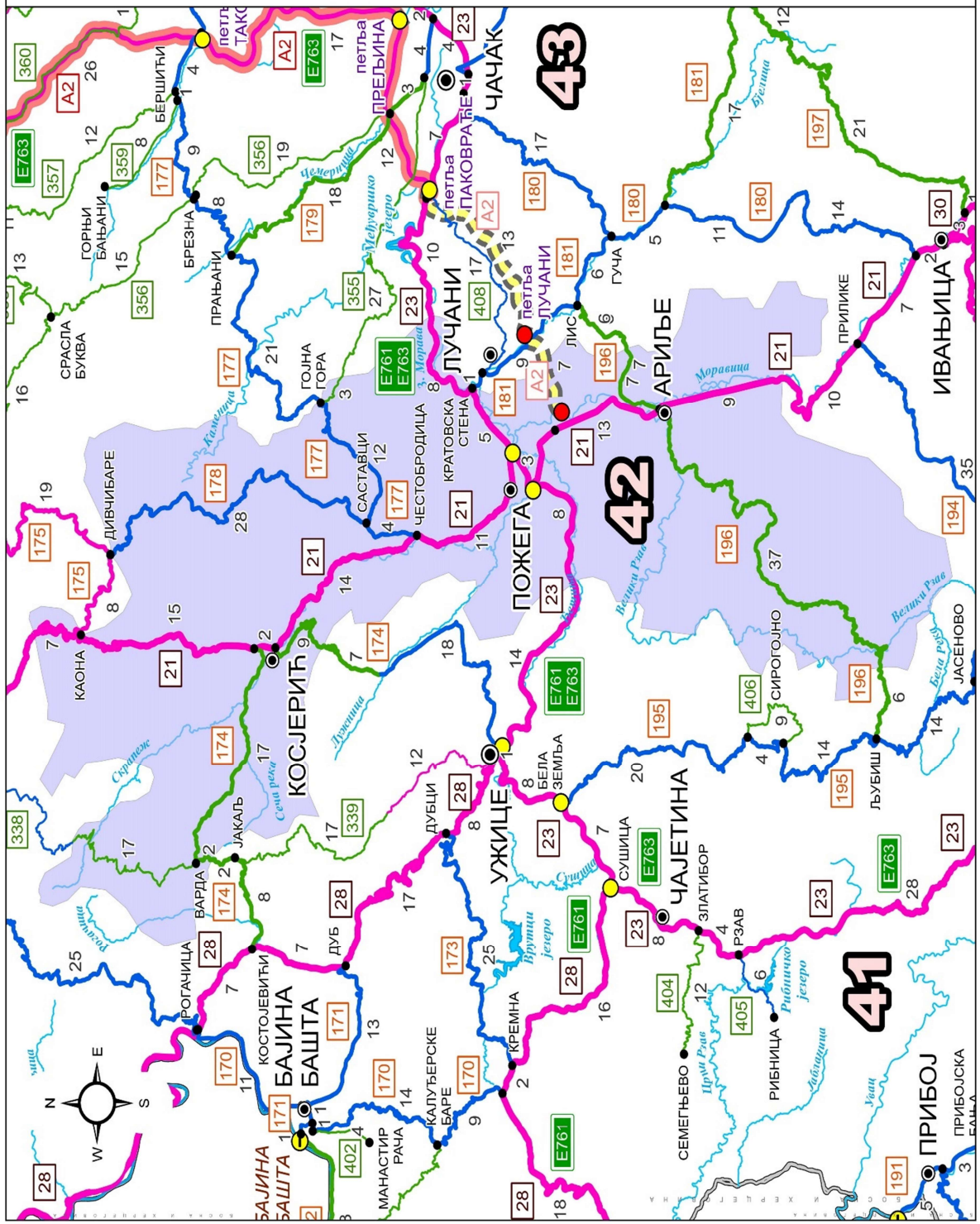
"ПУТЕВИ" а.д. Пожега

42
АД "ПУТЕВИ"
Пожега



Одељење аутопут:

- IA - некарађено
- IB - I приоритет
- IIA - II приоритет
- IIA - II приоритет
- IIA - III приоритет
- IIБ - II приоритет
- IIБ - III приоритет



"ПУТЕВИ" а.д. Пожега

**ПРИОРИТЕТИ ПУТНИХ ПРАВАЦА
државних путева IБ и II реда
у зимској служби за сезону 2024/2025. год**

ПРИОРИТЕТИ ПУТЕВА	БРОЈ ПУТА	km	ДЕОНИЦА	ОД	ДО
I приоритет	21	70,390	Граница ПЗП Ваљево/Пожега (Бачевци) - Косјерић - Пожега - Ариље - Граница ПЗП Пожега/Ивањица (Дивљака)	160.252	230.642
	23	23,769	Граница ПЗП Чачак/Пожега (код општинске табле) - Пожега - Граница ПЗП Пожега/Ужице (Узићи)	108.082	131.851
Укупно I приоритета		94,159			
II приоритет	177	15,623	веза са државним путем 21 - Честобродица - Гојна Гора - Граница ПЗП Пожега/STRABAG-Путеви Чачак	0.000	15.623
	178	28,304	Дивчибаре - Тометино Поље - Саставци	0.000	28.304
Укупно II приоритета		43,927			
III приоритет	174	27,417	Граница ПЗП Ужице/Пожега - Косјерић - Сеча Река - Граница ПЗП Пожега/Ужице (Варда)	24.631	52.048
	196	43,118	граница STRABAG-Путеви Чачак/Пожега (Краварица) - Ариље - Висока - Граница ПЗП Пожега/Ужице	6.309	49.427
	338	17,094	Граница ПЗП Ваљево/Пожега - Варда	28.446	45.540
	355	2,787	Гојна Гора - Граница ПЗП Пожега/Чачак	0.000	2.787
Укупно III приоритета		90,416			
Укупно "ПУТЕВИ" а.д. Пожега		228,502			

ШТАБ ЗИМСКЕ СЛУЖБЕ

ПОДАЦИ ПРЕДУЗЕЋА ЗА ОДРЖАВАЊЕ

ПРЕДУЗЕЋЕ	"ПУТЕВИ" а.д. Пожега
АДРЕСА	Улица Књаза Милоша 76, Пожега
ТЕЛЕФОН	/
Е-МАИЛ (за налоге штаба ЗС)	zimska.putevipozega@gmail.com
ОПШТИНЕ НА ТЕРИТОРИЈИ	Пожега, Ариље, Косијерић.

ИМЕ И ПРЕЗИМЕ	ПОЗИЦИЈА	ТЕЛЕФОН	МОБИЛНИ
Милорад Топаловић	руководилац штаба	/	064/86-93-084
Давор Стевановић	члан	/	064/86-93-024
Вера Златић	члан	/	064/86-93-088
Радојица Боловић	члан	/	064/86-93-009

СПИСАК ОДГОВОРНИХ ЛИЦА ПО ПУНКТОВИМА

ПУНКТОВИ	ОДГОВОРНО ЛИЦЕ	ТЕЛЕФОН	МОБИЛНИ
Пожега	Давор Стевановић	031/38-11-167	064/86-93-024
Косјерић	Радојица Боловић	031/37-81-350	064/86-93-009
Ариље	Вера Златић	031/893-964	064/86-93-088

НАДЗОРНА СЛУЖБА НА ДРЖАВНИМ ПУТЕВИМА I Б И II РЕДА

ИМЕ И ПРЕЗИМЕ	ПОЗИЦИЈА	ТЕЛЕФОН
Душан Куљанин	главни надзорни орган	064/83-02-282
Предраг Марковић	помоћни надзорни орган	064/83-35-773

ЛОКАЦИЈЕ КРИТИЧНИХ МЕСТА НА ДРЖАВНИМ ПУТЕВИМА IБ И II РЕДА

ОЗНАКА ПУТА	ДЕОНИЦА	СТАЦИОНАЖА		НАПОМЕНА
		Од	До	
21	Бачевци – Мрчића мост (Букови) са превојем Каона	160+382	173+284	планински превој
21	Ражана - Косјерић	174+720	183+125	могућа изненадна поледица
21	Тубићи - Каленићи	186+800	195+400	могућа изненадна поледица
21	Каленићи – Ковачевића песак	195+400	198+532	превој на путу
21	Ступчевићи - Дивљака	228+200	230+671	могућност изненадне поледице
23	Асановац	108+097	129+953	могућност изненадне поледице
23	Мост на обилазници око Пожеге	122+048	122+161	могућност изненадне поледице
23	Засек код Узића	130+046		могућност изненадне поледице
174	Сеча река - Варда	41+458	50+521	планински превој
177	Горња Добриња - Шилковица	11+500	15+687	планински превој
178	Дивчибаре – Тометино поље	0+000	9+000	планински превој
178	Душковци – Богићевића брдо	18+000	22+000	планински превој
178	Јежевица - Мађер	24+000	27+200	велики успон
178	Мост Мађер – мост Саставци	27+200	28+304	могућа изненадна поледица
196	Арилџе – Висока – мост Вироштак	12+508	35+600	планински превој
196	Мост Вироштак - Висока	35+600	45+329	планински превој
196	Висока – пут ка Љубишу	45+329	49+427	високи успон
338	Од Варде ка Јакљу	45+540		планински превој
355	Шилковица - Рошци	0+000	2+776	планински превој

ЛОКАЦИЈА НАМЕЊЕНА ЗА ЗАУСТАВЉАЊЕ И ДИСЛОЦИРАЊЕ ВОЗИЛА НА ДРЖАВНИМ ПУТЕВИМА IБ И II РЕДА

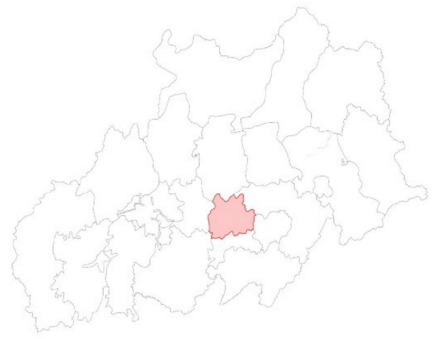
Локације намењене за заустављање и дислоцирање возила када је то неопходно ради интервенција на путевима при делимичном или потпуном прекиду саобраћаја.

Број пута	Деоница	Опис локације	Стационажа
23	Асановац-Пожега - Узићи	Паркинг код мотела Мерак	110+360-110+583
23	Асановац-Пожега - Узићи	Проширење	111+580-111+650
23	Асановац-Пожега - Узићи	Трака за искључење	112+967-113-165
23	Асановац-Пожега - Узићи	Проширење	115+889-116+050
23	Асановац-Пожега - Узићи	Проширење	117+027-117+139
23	Асановац-Пожега - Узићи	Проширење	117+660-117+702
23	Асановац-Пожега - Узићи	Трака за искључење	118+839-119+090
23	Асановац-Пожега - Узићи	Проширење	119+937-120+080
23	Асановац-Пожега - Узићи	Проширење	123+758-123+818
23	Асановац-Пожега - Узићи	Б.станица	123+950-124+100
23	Асановац-Пожега - Узићи	Проширење	125+263-125+592
23	Асановац-Пожега - Узићи	Проширење	126+332-126+120
23	Асановац-Пожега - Узићи	Проширење	126+880-127+080
23	Асановац-Пожега - Узићи	Проширење	127+260-127+500
23	Асановац-Пожега - Узићи	Проширење	128+660-128+700
23	Асановац-Пожега - Узићи	Проширење	130+741-130+805
21	Бачевци – Косјерић – Ковачевића песак - Пожега		160+382-209+141
21	Пожега – Ариље - Дивљака		209+141-230+671

ДЕЖУРНЕ СЛУЖБЕ ПОЛИЦИЈСКИХ СТАНИЦА

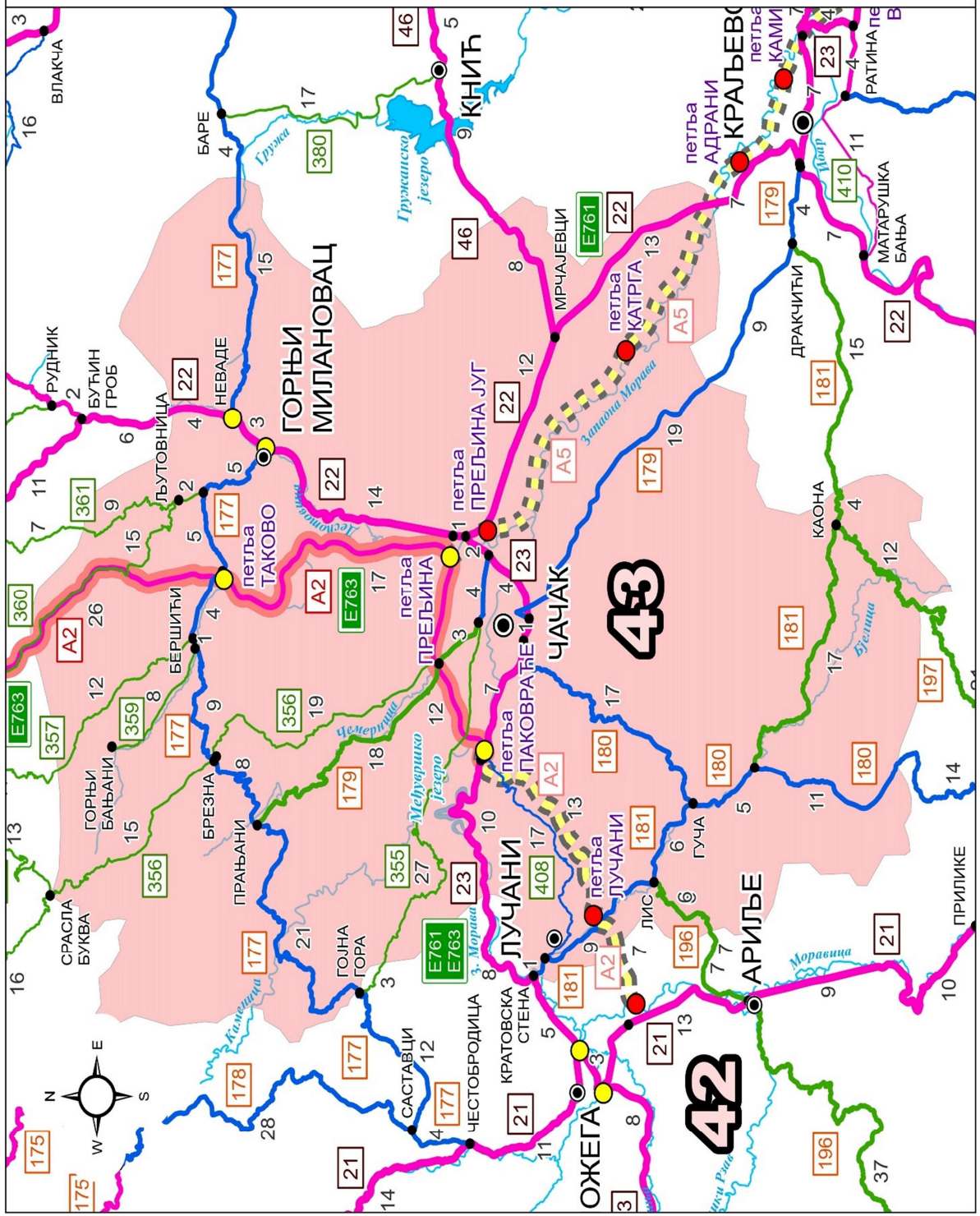
Дежурне полицијске станице	Контакт телефон
ПС Пожега	031/714-933
ПС Ариље	031/3891-204
ПС Косјерић	031/781-171

STRABAG d.o.o. - огранак “ПУТЕВИ” Чачак



Одељење аутопут:

- IA - СТРАВАГ д.о.о. Београд
- IA - неизграђено
- IB - I приоритет
- IIA - II приоритет
- IIA - III приоритет
- IIБ - II приоритет
- IIБ - III приоритет



STRABAG d.o.o. - огранак "ПУТЕВИ" Чачак**ПРИОРИТЕТИ ПУТНИХ ПРАВАЦА
државних путева IБ и II реда
у зимској служби за сезону 2024/2025. год**

ПРИОРИТЕТИ ПУТЕВА	БРОЈ ПУТА	km	ДЕОНИЦА	ОД	ДО
I приоритет	22	46,297	Граница ПЗП Београд/Чачак - Горњи Милановац - Прељина - Мрчајевци - Граница ПЗП Чачак/Нови Пазар (Адрани до моста на Западној Морави)	103.960	150.238
	23	25,018	Прељина - Чачак - Граница ПЗП Чачак/Пожега (код општинске табле)	83.118	108.082
	46	8,129	Граница ПЗП Крагујевац/STRABAG-Путеви Чачак - Кнић - Мрчајевци	14.340	22.469
	177*	5,050	Обилазница око Горњег Милановца од чвора референтног система 17708 (Клатичево) до чвора референтног система 2218 Горњи Милановац (Неваде)		
Укупно I приоритета		84,494			
II приоритет	177	62,211	Граница ПЗП Пожега/STRABAG-Путеви Чачак - Прањани - Бершићи - Таково - Горњи Милановац - Неваде - Граница ПЗП Чачак/Крагујевац	15.623 68.302	62.815 83.321
	179	22,713	Љубић - Чачак - Граница STRABAG-Путеви Чачак /Нови Пазар	21.168	43.881
	180	32,976	Чачак - Гуча - Граница STRABAG-Путеви Чачак/Ивањица	0.000	32.976
	181	15,952	Кратовска Стена - Лучани - Гуча	0.000	15.952
	408	16,924	веза са државним путем 23 - Марковица - Лучани	0.000	16.924
Укупно II приоритета		150,776			

Напомена:

*Новоизграђена деоница на путу IIA 177 обилазница око Горњег Милановца од чвора референтног система 17708 (Клатичево) до чвора референтног система 2218 Горњи Милановац (Неваде) ће по примопредаји бити предата на одржавање и управљање ЈП "Путеви Србије", (у табели је уписан оквирна дужина).

ПРИОРИТЕТИ ПУТЕВА	БРОЈ ПУТА	km	ДЕОНИЦА	ОД	ДО
III приоритет	179	21,168	Прањани - Трбушани - Љубић	0.000	21.168
	181	20,356	Гуча - Каона - Граница STRABAG-Путеви Чачак /Нови Пазар	15.952	36.308
	196	6,309	Лис - граница STRABAG-Путеви Чачак /Пожега (Краварица)	0.000	6.309
	197	12,455	Каона - Граница STRABAG-Путеви Чачак/Ивањица (Ливаде)	0.000	12.455
	355	27,018	Граница ПЗП Пожега/Чачак - Пријевор - Љубић	2.787	29.805
	356	34,321	Граница ПЗП Ваљево/Чачак - Срезојевци - Трбушани	16.321	50.642
	357	12,162	гр.одр. STRABAG-ПЗП Београд/STRABAG-Путеви Чачак (Рајац) - Бершићи	11.207	23.369
	359	8,060	Бершићи - Горњи Бањани	0.000	8.060
	360	17,073	Граница ПЗП Београд/Чачак (Бољковци) - веза са државним путем 177	7.717	24.790
	361	8,502	гр.одр. STRABAG-ПЗП Београд/STRABAG-Путеви Чачак - Љутовница	28.187	36.689
Укупно III приоритета		167,424			
Укупно STRABAG d.o.o. - огранак "ПУТЕВИ" Чачак		402,694			

ШТАБ ЗИМСКЕ СЛУЖБЕ**ПОДАЦИ ПРЕДУЗЕЋА ЗА ОДРЖАВАЊЕ**

ПРЕДУЗЕЋЕ	STRABAG d.o.o. - огранак "ПУТЕВИ" Чачак
АДРЕСА	Улица 600 2, Чачак
ТЕЛЕФОН	060/86-18-263, 060/86-18-263
Е-МАИЛ (за налоге штаба ЗС)	zsputevicacak@strabag.com , putevi.cacak@strabag.com
ОПШТИНЕ НА ТЕРИТОРИЈИ	Чачак, Горњи Милановац, Лучани.

ИМЕ И ПРЕЗИМЕ	ПОЗИЦИЈА	ТЕЛЕФОН	МОБИЛНИ
Александар Остојић	руководилац штаба	032/51-55-300	060/86-18-227
Марко Трифуновић	заменик руководиоца штаба	032/51-55-300	060/86-18-232
Жељко Поповић	члан	032/51-55-300	060/86-18-437
Стефан Неволјица	члан	032/51-55-300	060/86-18-577
Бошко Милутиновић	члан	032/51-55-300	060/86-18-216
Марко Јеротијевић	члан	032/51-55-300	060/86-18-220
Јована Марковић	члан	032/51-55-300	060/86-18-552

СПИСАК ОДГОВОРНИХ ЛИЦА ПО ПУНКТОВИМА

ПУНКТОВИ	ОДГОВОРНО ЛИЦЕ	ТЕЛЕФОН	МОБИЛНИ
Чачак	Момчило Пешаковић	032/51-55-300	060/86-18-263 066/86-19-272
Горњи Милановац	Милован Благојевић	032/713-371	066/86-19-306 060/86-18-203
Гуча	Александар Грујичић	032/854-219	066/86-19-307 060/86-18-219

**НАДЗОРНА СЛУЖБА НА ДРЖАВНИМ ПУТЕВИМА IБ И II
РЕДА**

ИМЕ И ПРЕЗИМЕ	ПОЗИЦИЈА	ТЕЛЕФОН
Алекса Зиројевић	одговорни надзорни орган	064/846-37-39

ЛОКАЦИЈЕ КРИТИЧНИХ МЕСТА НА ДРЖАВНИМ ПУТЕВИМА I Б И II РЕДА

ОЗНАКА ПУТА	ДЕОНИЦА	СТАЦИОНАЖА		НАПОМЕНА
		Од	До	
22	Сврачковци-Чачак (Брђанска клисура)	115+700	119+915	зона изненадне појаве леда
23	Мост на З.Морави	86+905	87+160	зона изненадне појаве леда
23	Вијадукт	88+443	88+843	зона изненадне појаве леда
23	Од Бељине до Овчар Бање-клисура уз Западну Мораву	93+630	108+000	зона изненадне појаве леда
46	Бресница- Марковића брдо	15+025	17+025	успон
177	Гојна Гора - Шилковица	15+623	21+900	зона завејавања
177	Каменица - Гојна Гора	21+900	25+500	успони и опасне кривине
177	Бершићи - Теочин - Леушићи	36+312	53+155	успони и опасне кривине
177	Успон Срчаник	62+777	64+500	успон и опасна кривина
177	Рапај брдо	70+900	71+900	успон
179	Успон Јелино брдо	1+700	2+200	успон
179	Клисура поред Чемернице	2+200	9+900	зона изненадне појаве леда
179	Кривина на Карачи	31+590	31+610	опасна кривина
179	Кривина иза Слатине	39+190	39+590	опасна кривина
179	Успон са оштром кривином	40+290	40+690	опасна кривина
180	Дубоки поток-Превој Караула	5+500	7+500	зона завејавања
180	Караула-Граб	7+600	9+600	зона изненадне појаве леда западна страна
180	Успон Вучковица	33+000	35+000	западна страна зона изненадне појаве леда и завејавања
181	Мост на З.Морави	0+280	0+412	мостови
181	Мост у Дљину	1+350	1+450	мостови
181	Мост у Крстацу	5+450	5+520	мостови
181	Каона- Мирјићи	33+246	36+876	велики успон
196	Лис-Краварица	0+000	6+309	успон и кривине
197	Каона-Ливаде	1+000	3+000	зона завејавања
355	Шилковица	0+000	4+000	сметови
355	Цагање-Јанчићи	4+000	17+290	успон и опасне кривине
356	Брајићко гробље	23+700	29+700	сметови
356	Теочин-Срезојевци	31+626	37+000	сметови
356	Г.Горевница-Јељен	40+250	46+950	сметови
357	Бершићи - Рајац	10+950	23+370	зона завејавања
360	Успон у Врчанима	13+200	15+900	успон
361	Калиманићи - Шилопај	26+200	36+600	успон Љутовница
408	Успон Марковица - код чесме	3+500	4+980	успон
408	Место Потајник	9+100	10+500	успон и кривине

ЛОКАЦИЈА НАМЕЊЕНА ЗА ЗАУСТАВЉАЊЕ И ДИСЛОЦИРАЊЕ ВОЗИЛА НА ДРЖАВНИМ ПУТЕВИМА IБ И II РЕДА

Локације намењене за заустављање и дислоцирање возила када је то неопходно ради интервенција на путевима при делимичном или потпуном прекиду саобраћаја.

Број пута	Деоница	Опис локације	Стационажа
22	Сврачковци –Горњи	Проширење у Семедражу код кафане Национал	
22	Милановац-Прељина-Адрани	Постојећа проширења поред пута	
23	Овчар Бања - Прељина	Постојећа проширења поред пута	
46	Бумбарево брдо - Мрчајевци	Проширења у Бресници код кафане "Транзит"	
46	Бумбарево брдо - Мрчајевци	варошици Бресница	18+100-18+400
177	Горњи Милановац Враћевшница -	Проширење код конфекције Рудник	68+500-68+860
177	Горњи Милановац Враћевшница	Проширења у Враћевшници	81+000-81+200
179	Прањани-Чачак-Горичани	Проширења у Миоковцима	12+800-12+900
179	Прањани-Чачак-Горичани	Проширења у Трбушанима	17+770-18+170
180	Чачак - Гуча - Вучковица	Проширења поред пута у Ртима	23+750-23+900
180	Чачак - Гуча - Вучковица	Проширења поред пута у Котражи	28+410-28+480
181	Кратовска стена - Лучани - Гуча – Мирајићи	Проширења у Ђерађу	2+777-3+120
181	Кратовска стена - Лучани - Гуча – Мирајићи	Проширења у Пухову	9+000-9+500
196	Лис - Краварица	Проширење на почетку деонице код моста у Лису	0+100-0+200
197	Каона - Ливаде	Проширење на почетку деонице у Каони	
355	Чачак - Шилковица	Проширење у Пријевору и Цагањама	
356	Брајићи – Теочин – Горња Горевница	Проширење на почетку деонице у Теочину, у Срезојевцима и у Г. Горевници	
357	Бершићи - Рајац	Проширење у Бершићима	
361	Калиманићи - Шилопај	Проширење на почетку деонице код војске	

ДЕЖУРНЕ СЛУЖБЕ ПОЛИЦИЈСКИХ СТАНИЦА

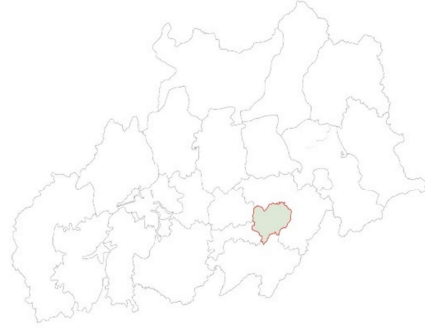
Дежурне полицијске станице	Контакт телефон
ПС Чачак	032/363-005
ПС Горњи Милановац	032/363-024
ПС Гуча	032/363-023

"ПУТЕВИ" д.о.о. Ивањица



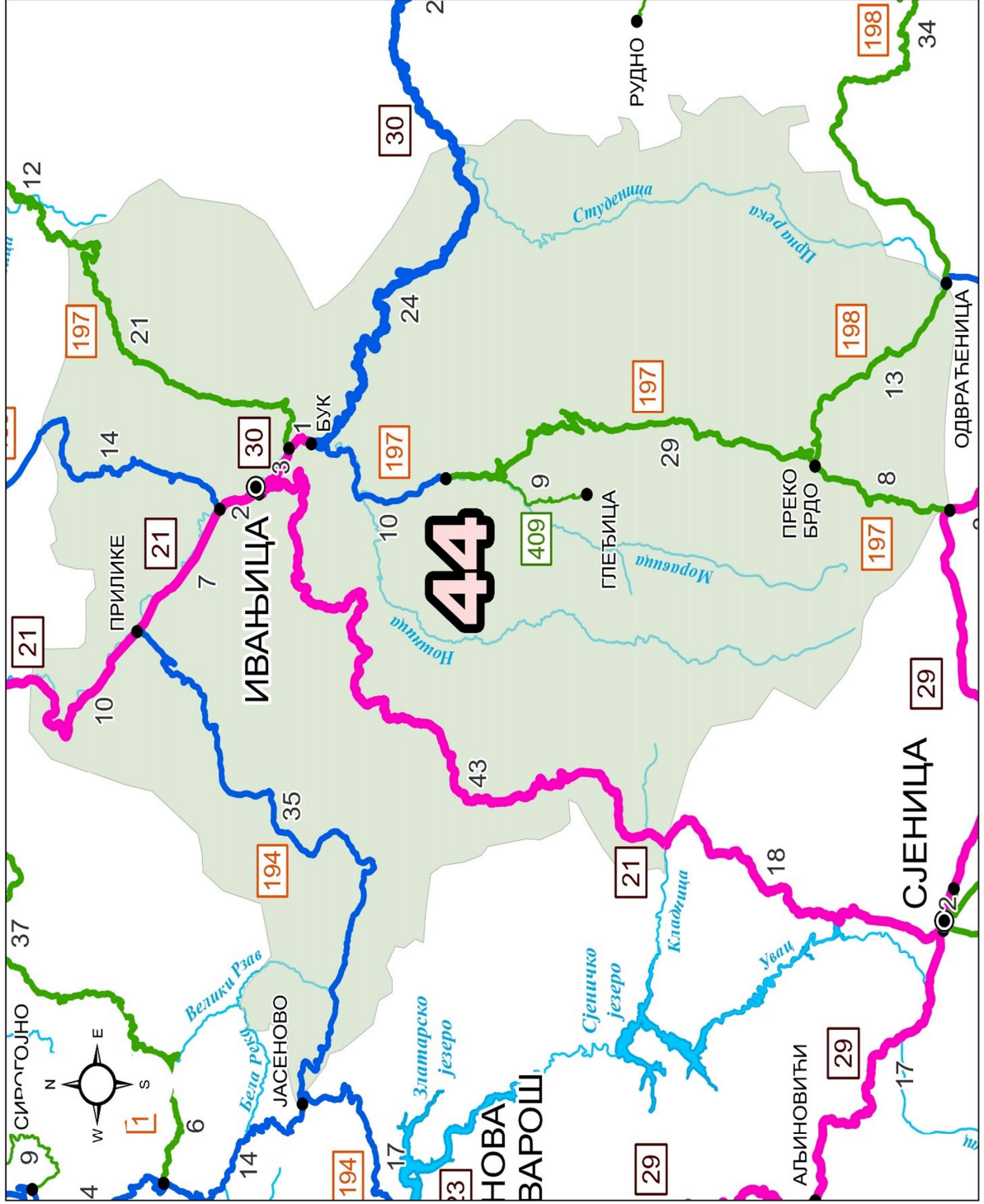
РЕПУБЛИКА СРБИЈА
ПРИОРИТЕТИ ОДРЖАВАЊА
МРЕЖЕ ДРЖАВНИХ ПУТЕВА I И II РЕДА
по предузећима за одржавање путева

44
"ПУТЕВИ" Д.О.О.
Ивањица



- IB - I приоритет
- IB - II приоритет
- IIA - II приоритет
- IIA - III приоритет
- IIB - III приоритет

ПРОЈЕКТ
СТРУКТ Д.О.О.
ноябрь 2024. год.



"ПУТЕВИ" д.о.о. Ивањица

**ПРИОРИТЕТИ ПУТНИХ ПРАВАЦА
државних путева IБ и II реда
у зимској служби за сезону 2024/2025. год**

ПРИОРИТЕТИ ПУТЕВА	БРОЈ ПУТА	km	ДЕОНИЦА	ОД	ДО
I приоритет	21	62,116	Граница ПЗП Пожега/Ивањица (Дивљака) - Ивањица - Граница ПЗП Ивањица/Нови Пазар (Јавор)	230.642	292.758
	30	3,962	Ивањица - Бук	0.000	3.962
Укупно I приоритета		66,078			
II приоритет	30	23,929	Бук - Граница ПЗП Ивањица/Нови Пазар	3.962	27.891
	180	13,802	Граница STRABAG-Путеви Чачак/Ивањица - Ивањица	32.976	46.778
	194	35,204	Прилике - Катићи - Граница ПЗП Ивањица/Ужице (Јасеново)	0.000	35.204
	197	9,584	Бук - Међуречје - Куманица	33.599	43.183
Укупно II приоритета		82,519			
III приоритет	197	21,144	Граница STRABAG-Путеви Чачак/Ивањица (Дубац) - Ивањица (Каона)	12.455	33.599
	197	37,161	Преко Брдо - Граница ПЗП Ивањица/Нови Пазар	43.183	80.344
	198	12,644	Граница ПЗП Ивањица/Нови Пазар -Одвраћеница - Преко Брдо	34.286	46.930
	409	8,810	веза са државним путем 197 - Куманица - Глеђица	0.000	8.810
Укупно III приоритета		79,759			
Укупно "ПУТЕВИ" д.о.о. Ивањица		228,356			

ШТАБ ЗИМСКЕ СЛУЖБЕ**ПОДАЦИ ПРЕДУЗЕЋА ЗА ОДРЖАВАЊЕ**

ПРЕДУЗЕЋЕ	"ПУТЕВИ" д.о.о. Ивањица
АДРЕСА	Улица Јаворска 55, Ивањица
ТЕЛЕФОН	032/51-20-402; 064/83-35-718; 032/881-820
Е-МАИЛ (за налоге штаба ЗС)	zimska.sluzba@putevi-ivanjica.rs , nada.tosovic@putevi-ivanjica.rs
ОПШТИНЕ НА ТЕРИТОРИЈИ	Ивањица, Арилје.

ИМЕ И ПРЕЗИМЕ	ПОЗИЦИЈА	ТЕЛЕФОН	МОБИЛНИ
Милан Радовић	руководилац штаба	032/661-820	064/83-35-720
Витомир Арсовић	члан	032/664-768	064/83-35-703
Горан Татовић	члан	032/661-855	064/83-35-708
Милун Лекић	члан	032/51-20-402	064/83-35-768

СПИСАК ОДГОВОРНИХ ЛИЦА ПО ПУНКТОВИМА

ПУНКТОВИ	ОДГОВОРНО ЛИЦЕ	ТЕЛЕФОН	МОБИЛНИ
Рашчићи	Витомир Арсовић	032/51-20-402 064/83-35-718	064/833-57-03
	Милун Лекић	032/51-20-402 064/83-35-718	064/833-57-68
	Нада Тошовић	032/661-820	064/833-57-22

НАДЗОРНА СЛУЖБА НА ДРЖАВНИМ ПУТЕВИМА IБ И II РЕДА

ИМЕ И ПРЕЗИМЕ	ПОЗИЦИЈА	ТЕЛЕФОН
Душан Куљанин	главни надзорни орган	064/83-02-282
Предраг Марковић	помоћни надзорни орган	064/833-57-73

ЛОКАЦИЈЕ КРИТИЧНИХ МЕСТА НА ДРЖАВНИМ ПУТЕВИМА IБ И II РЕДА

ОЗНАКА ПУТА	ДЕОНИЦА	СТАЦИОНАЖА		НАПОМЕНА
		Од	До	
21	Клисура	231+000	237+100	поледица, пут је поред реке
21	Ивањичко гробље	247+000	248+100	опасна кривина у близини реке
21	Црвена Гора	261+600	262+200	превој, завејавање
21	Бадњина	275+500	276+000	превој, завејавање
21	Турски гроб	277+200	277+500	превој, завејавање
21	Циганска раван	287+000	288+000	превој, завејавање на 1350 м.н.в
30	Клековица	12+000	14+000	велики успон 1150 м.н.в.
194	Крст	8+800	9+300	превој, завејавање
180	Биоча	38+800	39+000	кривина
180	Милићевића поток	41+000	41+300	опасна кривина
194	Кисељак	2+000	6+000	опасна кривина и успон
194	Водице	11+000	13+500	превој, изненадна поледица
194	Испод Мучња	16+500	18+000	изненадна поледица
194	Јасеновачко брдо	34+500	35+200	превој, завејавање 1250 м.н.в.
197	Чикер	50+000	51+500	успон
197	Међугорје	58+000	60+000	превој, завејавање 1420м.н.в.
197	Преко Брдо	71+800	72+400	превој 1450 м.н.в
198	Ђоново поље	41+000	43+000	превој, завејавање на 1750м.н.в.
198	Преко Брдо	45+700	46+200	превој 1450 м.н.в. ,завејавање

ЛОКАЦИЈА НАМЕЊЕНА ЗА ЗАУСТАВЉАЊЕ И ДИСЛОЦИРАЊЕ ВОЗИЛА НА ДРЖАВНИМ ПУТЕВИМА IБ И II РЕДА

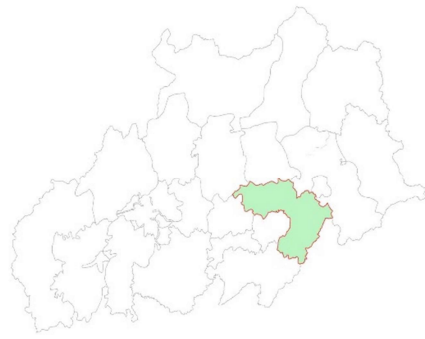
Локације намењене за заустављање и дислоцирање возила када је то неопходно ради интервенција на путевима при делимичном или потпуном прекиду саобраћаја.

Број пута	Деоница	Опис локације	Стационажа
21	Дивљака – Ивањица-Јавор (Сјеница)	Дивљака- проширење на раскрсници	230+595-230+670
21	Дивљака – Ивањица-Јавор (Сјеница))	Клисуре- проширење код манастира Прилике	233+490-233+700
21	Дивљака – Ивањица-Јавор (Сјеница)	Акон- проширење скретање за фабрику	246+450-246+700
21	Дивљака – Ивањица-Јавор (Сјеница)	Пумпа Спонит, проширење код пумпе	248+220-248+350
21	Дивљака – Ивањица-Јавор (Сјеница)	Кушићи, насељено место	278+060-278+360
30	Ивањица- Брадуљица (Ушће)	Бук, раскрсница	4+000
30	Ивањица- Брадуљица (Ушће)	Лучка река, проширење на раскрсници	2+600
30	Ивањица- Брадуљица (Ушће)	Скретање за Девиће	24+000
180	Вучковица- Ивањица (Гуча)	Вучковица, раскрсница	32+950
180	Вучковица- Ивањица (Гуча)	Биоча проширење код кафане	39+970

ДЕЖУРНЕ СЛУЖБЕ ПОЛИЦИЈСКИХ СТАНИЦА

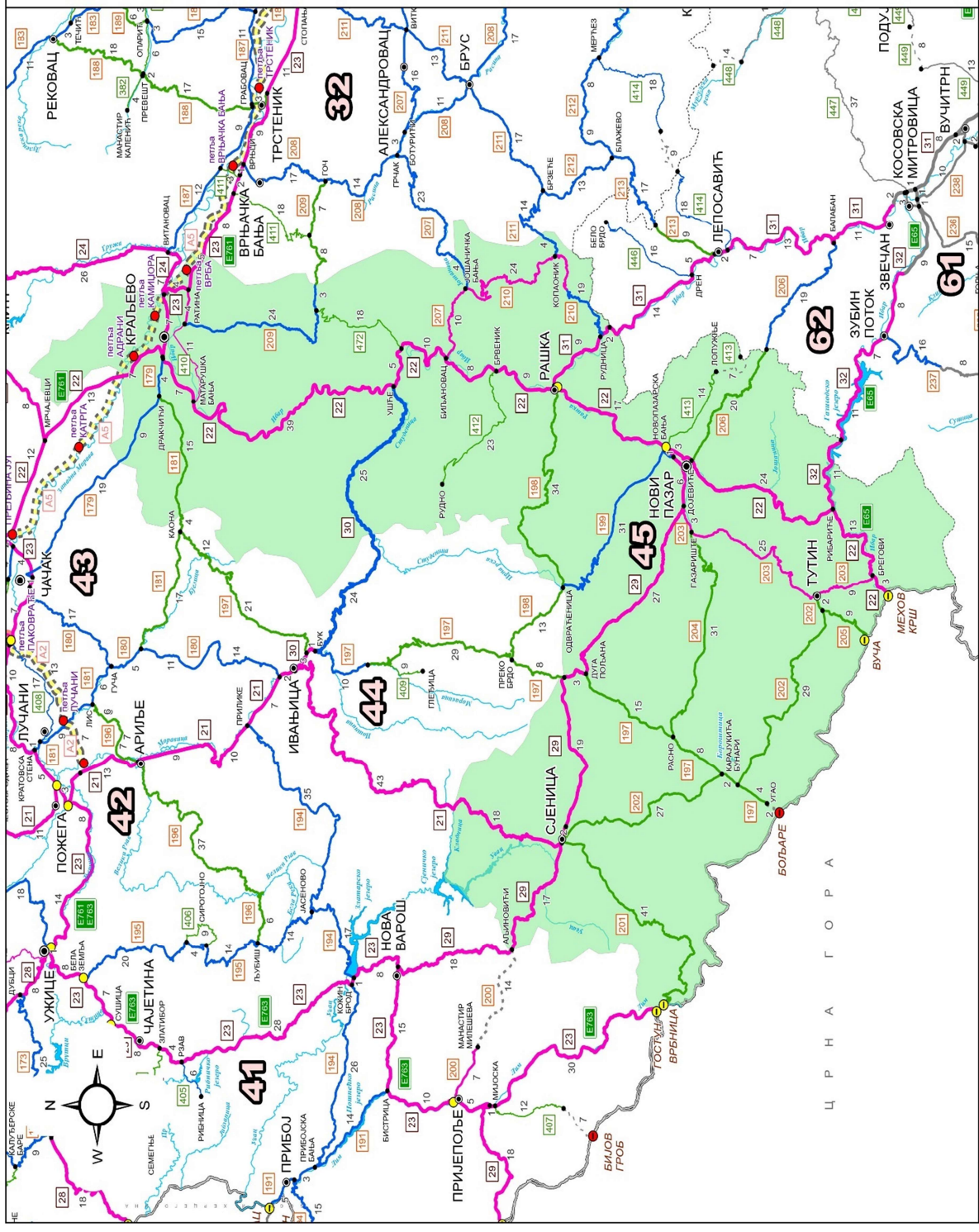
Дежурне полицијске станице	Контакт телефон
ПС Ивањица	032/363 -019
ПС Ариље	031/891-204

"НОВИ ПАЗАР - ПУТ" д.о.о. Нови Пазар



Одељење аутопут:

- IA - некаграђено
- IB - I приоритет
- IB - II приоритет
- IIA - I приоритет
- IIA - II приоритет
- IIA - III приоритет
- IIA - некаграђено
- IIБ - I приоритет
- IIБ - II приоритет
- IIБ - некаграђено



"НОВИ ПАЗАР - ПУТ" д.о.о. Нови Пазар**ПРИОРИТЕТИ ПУТНИХ ПРАВАЦА
државних путева IБ и II реда
у зимској служби за сезону 2024/2025. год**

ПРИОРИТЕТИ ПУТЕВА	БРОЈ ПУТА	km	ДЕОНИЦА	ОД	ДО
I приоритет	21	18,529	Граница ПЗП Ивањица/Нови Пазар (Јавор) - Сјеница	292.758	311.287
	22	147,761	Граница ПЗП Чачак/Нови Пазар (Адрани) - Краљево - Рашка - Нови Пазар - Рибариће - државна граница са Црном Гором (гранични прелаз Мехов Крш)	150.238	297.987
	23	15,378	Граница ПЗП Крушевац/Нови Пазар (Врба) - Краљево	67.740	83.118
	29	75,551	Граница ПЗП Ужице/Нови Пазар - Сјеница - Нови Пазар	36.498	112.049
	31	10,775	Рашка - административна линија АП Косово и Метохија (Јариње)	0.000	10.775
	32	10,568	Рибариће - админ. линија АП Косово и Метохија (Брњак)	0.000	10.568
	203	37,116	Дољевиће - Пазариште - Тутин - Мехов крш	0.000	37.116
	207	10,336	Биљановац - Јошаничка Бања	0.000	10.336
	209	3,928	Краљево (Ратина) - Краљево (Кованлук)	0.000	3.928
	210	30,450	Јошаничка Бања - Копаоник - Викенд насеље	0.000	30.450
	410	11,238	Краљево (Кованлук) - Матарушка Бања - веза са државним путем 22	0.000	11.238
Укупно I приоритета		371,630			
II приоритет	30	25,163	Граница ПЗП Ивањица/Нови Пазар - Студеница - Ушће	27.891	53.054
	179	13,796	Граница STRABAG-Путеви Чачак/Нови Пазар - Дракчићи - Краљево	43.881	57.677
	199	30,735	Нови Пазар - Дежева - Шароње - Одвраћеница	0.000	30.735
	207	4,486	Јошаничка Бања - Граница ПЗП Нови Пазар/Крушевац (Дрен)	10.336	14.822
	209	27,037	Краљево (Кованлук) - Брезна - Граница ПЗП Нови Пазар/Крушевац (Гоч)	3.928	30.965

	210	12,006	Викенд насеље - Рудница	30.450	42.456
	211	4,123	Граница ПЗП Крушевац/Нови Пазар (Копаоник) - Копаоник	62.570	66.693
Укупно II приоритета		117,346			
ПРИОРИТЕТИ ПУТЕВА	БРОЈ ПУТА	km	ДЕОНИЦА	ОД	ДО
III приоритет	181	15,624	Граница STRABAG-Путеви Чачак/Нови Пазар - Дракчићи	36.308	51.932
	197	29.191	Дуга Пољана - Расно - Карајукића Бунари - Угао	80.344	109.535
	198	34.286	Рашка - Кути - Граница ПЗП Нови Пазар/Ивањица	0.000	34.286
	201	41.302	Сјеница - Крајновиће - Баре - Врбница - државна граница са Црном Гором (Врбница)	0.000	41.302
	202	58.031	Сјеница - Раждагиња - Буђево - Карајукића Бунари - Суви До - Лескова - Веље Поље - Тутин	0.000	58.031
	204	31.479	Пазариште - Манастир Сопоћани - Баћица - Расно	0.000	31.479
	205	9,246	Тутин - Годово - државна граница са Црном Гором (гранични прелаз Вуча)	0.000	9.246
	206	19,966	Нови Пазар - Брђани - административна линија АП Косово и Метохија	0.000	19.966
	412	22,661	Брвеник - Манастир Градац - Рудно	0.000	22.661
	413	13,575	веза са државним путем 22 - Новопазарска Бања - Избице - Лопужња - Неготинац - крај изграђеног дела пута	0.000	13.575
	472	18,154	Гокчаница - веза са државним путем 22	0.000	18.154
Укупно III приоритета		293,515			
Укупно "НОВИ ПАЗАР - ПУТ" д.о.о. Нови Пазар		782,491			

ШТАБ ЗИМСКЕ СЛУЖБЕ**ПОДАЦИ ПРЕДУЗЕЋА ЗА ОДРЖАВАЊЕ**

ПРЕДУЗЕЋЕ	"НОВИ ПАЗАР - ПУТ" д.о.о. Нови Пазар
АДРЕСА	Улица Постоње бр 4а, Нови Пазар
ТЕЛЕФОН	064/84-63-700
Е-МАИЛ (за налоге штаба ЗС)	sead.mujevic@np-put.rs senad.ibragic@np-put.rs
ОПШТИНЕ НА ТЕРИТОРИЈИ	Нови Пазар, Тутин, Сјеница, Рашка, Краљево.

ИМЕ И ПРЕЗИМЕ	ПОЗИЦИЈА	ТЕЛЕФОН	МОБИЛНИ
Иван Вељовић	руководилац штаба	/	064/84-63-772
Сеад Мујовић	члан	/	064/84-63-605
Сенад Ибрагић	члан	/	064/84-63-627
Сеад Делимеђац	члан	/	064/84-63-610

СПИСАК ОДГОВОРНИХ ЛИЦА ПО ПУНКТОВИМА

ПУНКТОВИ	ОДГОВОРНО ЛИЦЕ	ТЕЛЕФОН	МОБИЛНИ
Дуга Пољана	Ермедин Долићанин	020/5375-007	064/8463-689
Нови Пазар	Хивзо Мујовић	020/313-787	064/8463-674
Рашка	Милан Николић	036/736-052	064/8463-796
Краљево	Бранислав Папакоча	036/358-234	064/8463-704
Сјеница	Орхан Махмутовић	020/714-229	064/8463-711
Копаоник	Филип Симовић	036/471-370	064/8463-622
Тутин	Хамид Хаџић	020/811-182	064/8463-741
Рибариће	Фикрет Авдовић	064/8463-675	064/8463-651
Ушће	Стефан Јекић	036/530-332	064/8463-735

Напомена:

На подручју Пештери и Голије формирају се Одељења у Карајукића бунарима у саставу пункта Дуга Пољана (опремљено са комбинирком са плугом и булдозером) и одељење Голија у саставу пункта Нови Пазар (опремљено са комбинирком са плугом и утоварном лопатом и камион са дуплом вучом са раоником и вученим посипачем.

НАДЗОРНА СЛУЖБА НА ДРЖАВНИМ ПУТЕВИМА I Б И II РЕДА

ИМЕ И ПРЕЗИМЕ	ПОЗИЦИЈА	ТЕЛЕФОН
Краљево		
Предраг Ђуровић	главни надзорни орган	064/84-63-716 066/86-65-037
Нови Пазар, Рибарићи, Ушће		
Душан Радовановић	помоћни надзорни орган	064/84-63-652 066/86-65-049
Рашка, Копаоник,		
Алекса Зиројевић	помоћни надзорни орган	064/84-63-739 062/80-10-966
Сјеница, Дуга Пољана, Тутин		
Радојица Радевић	помоћни надзорни орган	064/84-63-718

ЛОКАЦИЈЕ КРИТИЧНИХ МЕСТА НА ДРЖАВНИМ ПУТЕВИМА I Б И II РЕДА

ОЗНАКА ПУТА	ДЕОНИЦА	СТАЦИОНАЖА		НАПОМЕНА
		Од	До	
21	Јавор-Понорац	285+500	291+300	зона изненадног завејавања, велики успон
21	Понорац	294+500	294+800	превој, завејавање
22	Нови Пазар-Рибариће	273+200	281+000	зона изненадног завејавања, велики успон
29	Штаваљ-Дуга Пољана	66+500	77+300	зона завејавања, јаки ветрови, велики успон
29	Дуга Пољана –Беле воде	77+300	82+700	велики успон
197	Преко брдо-Дуга Пољана	71+975	80+208	олујни ветрови, завејавања
197	Расно-Угао	94+941	102+718	олујни ветрови, завејавања, успон
198	Кути- Одвраћеница	20+000	32+000	ветрови, велики успони, завејавања
199	Јоше-Одвраћеница	22+000	30+735	ветрови, велики успони , завејавања
201	Тријebene-Врбница	12+000	38+476	зона завејавања, јаки ветрови, велики успон
202	Раждагиње-Буђево	12+400	22+000	завејавање, ветрови, велики успон
202	Набоје -Лескова	43+950	52+150	завејавање, велики успони
203	Пазариште - Тутин	20+000	24+000	превој, завејавање
206	Нови Пазар-Рајетиће	13+000	21+000	ветрови, велики успони , завејавања
209	Каменица-Гоч	26+200	31+008	завејавање, велики успон
210	Рудница-Копаник (Викенд насеље)	24+500	27+500	зона завејавања, велики успон не решени паркинзи возила на коловозу.
211	Копаник-Јарам	62+684	66+693	зона завејавања, јаки ветрови
412	Крушевица-Рудно	16+100	23+500	завејавање, ветрови, велики успон
413	Избице-Одојевиће	8+000	21+000	завејавање, велики успони

ЛОКАЦИЈА НАМЕЊЕНА ЗА ЗАУСТАВЉАЊЕ И ДИСЛОЦИРАЊЕ ВОЗИЛА НА ДРЖАВНИМ ПУТЕВИМА I Б И II РЕДА

Локације намењене за заустављање и дислоцирање возила када је то неопходно ради интервенција на путевима при делимичном или потпуном прекиду саобраћаја.

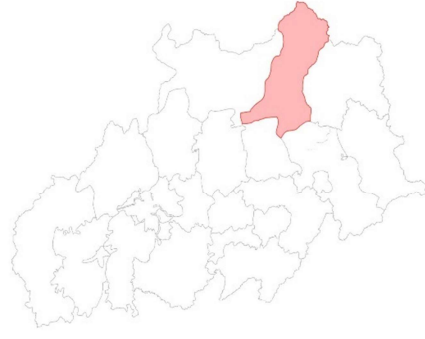
Број пута	Деоница	Опис локације	Стационажа
22	Нови Пазар-Рибариће	Проширење пута у код пумпе Лукоил	261+400
22	Нови Пазар-Рибариће	Проширење пута у Рибарићу на раскрсници са путем I-Б 32	281+800
29	Штаваљ-Дуга Пољана	Проширење у Штављу	65+100

Број пута	Деоница	Опис локације	Стационажа
29	Штаваљ-Дуга Пољана	Проширење у Дугој Пољани	77+300
29	Дуга Пољана-Нови Пазар	Проширење у Белим водама	82+700

ДЕЖУРНЕ СЛУЖБЕ ПОЛИЦИЈСКИХ СТАНИЦА

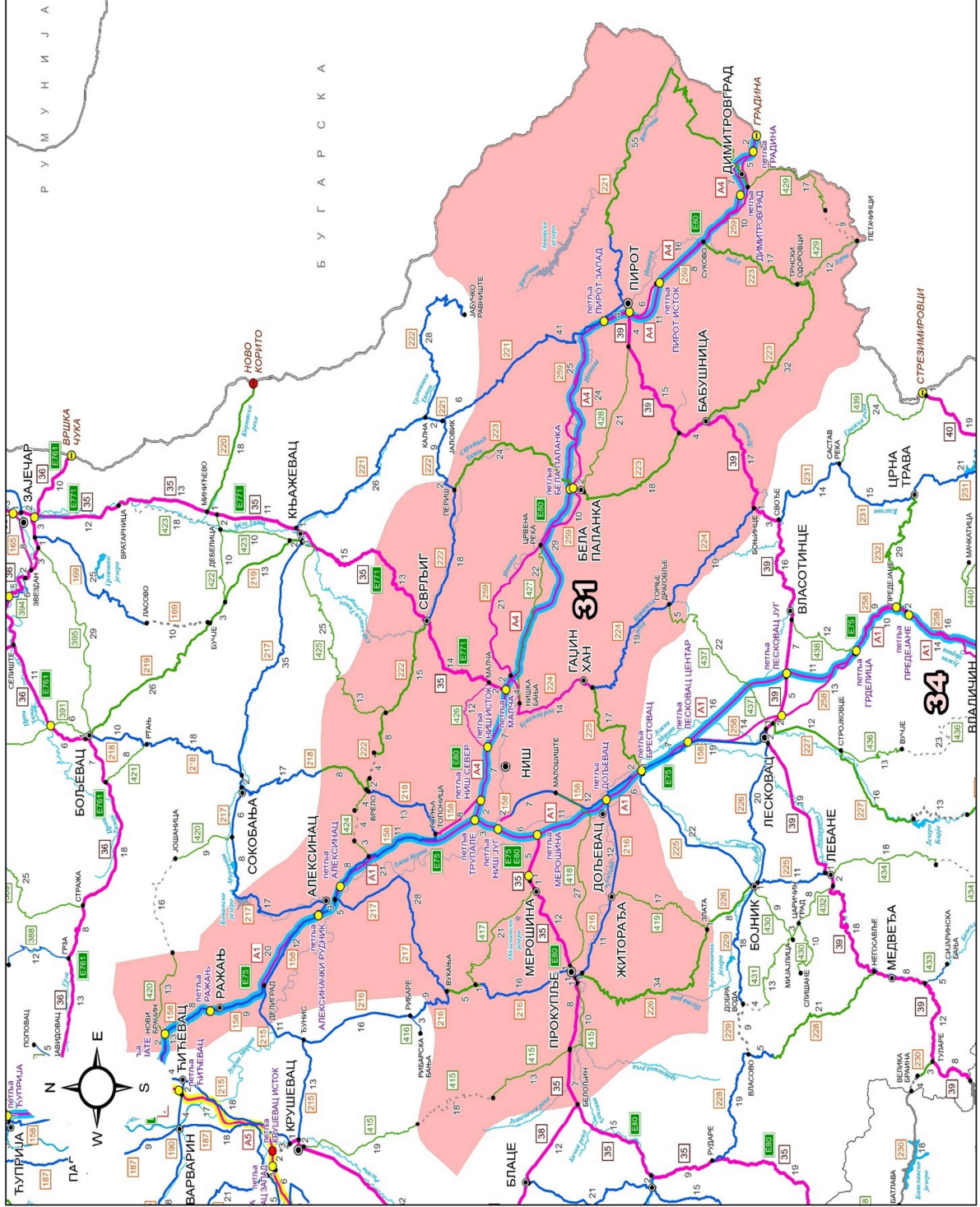
Дежурне полицијске станице	Контакт телефон
ПС Краљево	036/331-777
ПС Рашка	036/736-335
ПС Нови Пазар	036/314-744
ПС Сјеница	036/741-092
ПС Тутин	036/811-082

**"TRACE SRBIJA" а.д. Ниш
(НИШ)**



Одељење аутопут:

- IA - "Србијааутопут" Д.о.о. Београд
- IB - I приоритет
- IIA - I приоритет
- IIA - II приоритет
- IIA - III приоритет
- IIA - некарађено
- IIБ - I приоритет
- IIБ - II приоритет
- IIБ - некарађено



"TRACE SRBIJA" а.д. Ниш (НИШ)

ПРИОРИТЕТИ ПУТНИХ ПРАВАЦА државних путева IБ и II реда у зимској служби за сезону 2024/2025. год

ПРИОРИТЕТИ ПУТЕВА	БРОЈ ПУТА	km	ДЕОНИЦА	ОД	ДО
I приоритет	35	30,134	гр.одр. STRABAG ПЗП Зајечар/TRACE Србија (Ниш) (превој Тресисаба) - Сврљиг (Попшица) – Малча (гр.одр. TRACE Србија (Ниш)/Србијааутопут)	170.439	200.573
	35	36,860	Аутопут (петља Мерошина) (гр.одр. TRACE Србија (Ниш)/Србијааутопут) – Реф. чвор БЕЛОЉИН	201.021	237.881
	35	0,841	Додатне деонице петље Мерошина - исток (чвор 3590)	0.000	0.841
	39	42,540	Пирот – Бабушница – Велико Боњинце	0.000	42.540
		1,161	Додатне деонице петље Пирот (чвор 3901): D390101; D390102; D390103; D390104; D390105; D390106; D390107; D390108; D390109; D390110; D390111;		
	158	7,948	Горња Топоница - петља Ниш (север) (гр.одр. TRACE Србија (Ниш)/Србијааутопут)	168.756	176.704
	158	1,532	Петља Ниш Југ - Чвор А149.1 (крај вишетрачног пута)	178.189	179.721
	224	17,992	Нишка Бања - Гаџин Хан	0.000	17.992
	259	91,266	Малча (пут 259) - Ниш (Нишка Бања) - петља Градина (кружни ток)	0.000	91.266
	426	11,275	Петља Ниш исток – Кнез село	0.380	11.655
Укупно I приоритета		241,549			
Укупно без кракова петљи		239,547			
Укупно кракови петљи		2,002			
II приоритет	158	53,431	Нови Брачин-Ражањ - Горња Топоница	115.325	168.756
	158	19,820	Чвор А149.1 (крај вишетрачног пута) - почетак неизграђеног дела пута	179.721	199.541
	215	5,477	граница ПЗП Крушевацпут/TRACE Србија (Ниш) - Делиград	40.434	45.911

	216	5,847	граница ПЗП Крушевац/Ниш - Рибаре – Вукања	19.349	25.196
	216	15,867	Џигол - Прокупље (Вукања)	31.024	46.891
	216	23,428	Прокупље - петља Доњевац (гр.одр. TRACE Србија (Ниш)/Србијааутопут)	46.891	70.319
	217	45,268	Вукања - гр.одр. TRACE Србија (Ниш)/STRABAG-ПЗП Зајечар	0.000	45.268
	218	13,460	Врело - Горња Топоница	52.853	66.313
	221	40,836	Јаловик - Планинарски дом	34.143	74.979
	222	20,649	Сврљиг - гр.одр. TRACE Србија (Ниш)/STRABAG-ПЗП Зајечар	27.997	48.646
	224	38,606	Гацин Хан - Горње Драговље - Бољинце	17.992	56.598
Укупно II приоритета		282,689			
III приоритет	216	5,828	Вукања - Џигол	25.196	31.024
	218	7,923	гр.одр. STRABAG-ПЗП Зајечар/TRACE Србија (Ниш) - Врело	44.930	52.853
	221	55,217	Планинарски дом - Димитровград	74.979	130.196
	222	1,894	Врело - почетак неизграђеног дела пута	0.000	1.894
	222	22,373	крај неизграђеног дела пута - Сврљиг	5.624	27.997
	223	92,701	Периш - Суково	0.000	92.701
	225	17,326	Гацин Хан - Брестовац (Заплањска Топоница)	0.000	17.326
	226	34,933	Прокупље - Злата	0.000	34.933
	415	23,161	Горња Бресница – Прокупље (Ђуковац)	36.341	59.502
	417	21,207	Мерошина - Клисурица	0.000	21.207
	418	27,026	Прокупље (Орљане) - Малошиште	0.000	27.026
	419	17,130	Житорађа - Злата	0.000	17.130
	420	12,724	Нови Брачин - Грабово	0.000	12.724
	424	2,829	Катун - Добрујевац	0.000	2.829
	424	3,883	Доњи Крупац - Врело	7.159	11.042
	425	12,218	граница одржавања Зајечар/Ниш - Попшица	25.412	37.630
	427	22,133	Нишка Бања – Јелашница - Црвена Река	0.000	22.133
	428	20,814	Бела Паланка - Садиков Бунар	0.000	20.814
	429	17,438	Димитровград - Скрвеница	0.000	17.438
	429	11,620	Петачинци - Трнски Одоровци	26.188	37.808
437	5,218	Ступница - Горње Драговље	21.689	26.907	
Укупно III приоритета		435,596			
Укупно "TRACE Србија" а.д.Ниш(територија Ниш)		959,834			
Укупно "TRACE Србија" а.д. Ниш (територија Ниш) без кракова петљи		957,832			

ШТАБ ЗИМСКЕ СЛУЖБЕ

ПОДАЦИ ПРЕДУЗЕЋА ЗА ОДРЖАВАЊЕ	
ПРЕДУЗЕЋЕ	"TRACE SRBIJA" а.д. Ниш (НИШ)
АДРЕСА	Генерала Транијеа 13а, Ниш
ТЕЛЕФОН	/
Е-МАИЛ (за налоге штаба ЗС)	trace.serbia@tracebg.com
ОПШТИНЕ НА ТЕРИТОРИЈИ	Ниш, Ражањ, Алексинац, Меровина, Прокупље, Крушумлија, Житорађа, Дољевц, Блаце, Бела Паланка, Пирот, Димитровград, Бабушница, Сврљиг

ИМЕ И ПРЕЗИМЕ	ПОЗИЦИЈА	ТЕЛЕФОН	МОБИЛНИ
Предраг Спасов	руководилац штаба	/	060/60-09-298
Влада Јанковић	заменик руководиоца штаба	/	060/60-09-142
Зоран Николић	члан штаба	/	060/60-09-103
Милан Манчев	члан штаба	/	060-60-04-164
Александар Станковић	члан штаба	/	060/60-09-602
Слободан Јаковљевић	члан штаба	/	060/60-09-138
Милутин Ђоровић	члан штаба	/	060/60-09-153
Голуб Аврамовић	члан штаба	/	060/60-09-149

СПИСАК ОДГОВОРНИХ ЛИЦА ПО ПУНКТОВИМА

ПУНКТОВИ	ОДГОВОРНО ЛИЦЕ	ТЕЛЕФОН	МОБИЛНИ
Ниш	Слободан Јаковљевић	060/60-09-108	060/60-09-138
Алексинац	Бојан Јаковљевић	060/60-09-529	060/60-09-113
Прокупље	Милутин Ђоровић	027/339-011	060/60-09-153
Сврљиг	Сретен Бојић	060/60-09-130	060/60-09-263
Пирот	Милан Манчев	010/318-355 060/60-09-524	060/60-04164
Долац	Митко Костадинов	018/48-57-137	060/60-09-145
Бабушница	Милан Стевановић	060/60-09-183	060/60-09-147

НАДЗОРНА СЛУЖБА НА ДРЖАВНИМ ПУТЕВИМА IБ И II РЕДА

ИМЕ И ПРЕЗИМЕ	ПОЗИЦИЈА	ТЕЛЕФОН
Бранко Јанковић	Главни инжењер одржавања	063/223-518
Ненад Тасић	надзорни орган	064/88-97-995
Ђорђе Миладиновић	надзорни орган	062/80-10-822
Дарко Хранисављевић	надзорни орган	062/80-10-953

ЛОКАЦИЈЕ КРИТИЧНИХ МЕСТА НА ДРЖАВНИМ ПУТЕВИМА IБ И II РЕДА

ОЗНАКА ПУТА	ДЕОНИЦА	СТАЦИОНАЖА		НАПОМЕНА
		Од	До	
IБ - 35	Превој Грамада	189+200	191+500	навејавање
IБ - 35	Надвожњак Врело – Ореовачки пут	193+200	193+500	навејавање
IБ - 35	Јасеновик - Малча	195+200	197+000	навејавање
IБ - 35	Петља Александрово – улаз у Мерошину	206+340	207+000	навејавање
IБ - 35	Дебело брдо - Југбогдановац	212+350	215+000	навејавање
IБ - 35	Концељска црква – гробље Белољин	234+700	236+000	навејавање
IБ - 35	Излаз из Белољина – мост у Плочнику	239+500	241+000	навејавање
IБ - 35	Пепељевац – мост на Топлици	252+500	253+400	навејавање
IБ - 38	Излаз из Блаца (Бела Земља)	57+000	64+400	навејавање

ЛОКАЦИЈА НАМЕЊЕНА ЗА ЗАУСТАВЉАЊЕ И ДИСЛОЦИРАЊЕ ВОЗИЛА НА ДРЖАВНИМ ПУТЕВИМА IБ И II РЕДА

Локације намењене за заустављање и дислоцирање возила када је то неопходно ради интервенција на путевима при делимичном или потпуном прекиду саобраћаја.

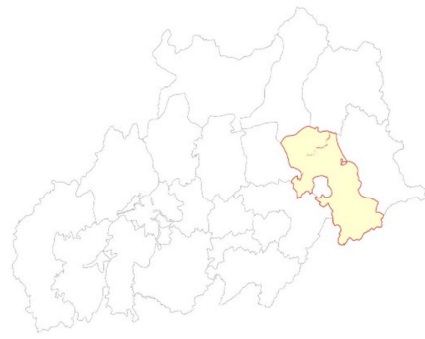
Број пута	Деоница	Опис локације	Стационажа
35	Улаз у Сврљиг	Бензинска пумпа НИС	183+470
35	Излаз из Прокупља	Бензинска пумпа НИС	223+565
35	Мала Плана	Бензинска пумпа ОКТАН МОЛ	228+700
35	Рударе	Бензинска пумпа НИС	262+350
35	Петља Куршумлија	Проширење	252+763-252+920
38	Улаз у Блаце	Бензинска пумпа Савић петрол	51+800
38	Бела земља	Напуштена бензинска пумпа	57+650
158	Ражањ	Бензинска пумпа НИС	125+590

Број пута	Деоница	Опис локације	Стационажа
158	Горња Топоница	Болница паркинг	169+520
158	Јура	Паркинг	180+000
158	Брестовац	Аутобуска станица	201+200
216	Шаиновац	Бензинска пумпа	65+430
216	Дољевац	Бензинска пумпа НИС	69+050
226	Житни поток	Проширење	25+500
39	Превој Крушка	Проширење	13+200
221	Планинарски дом	Паркинг	74+800
221	Превој Видлич	Проширење	108+260
224	Марина Кутина	Проширење	19+170-19+240
224	Скретање за Драговље	Бензинска пумпа	37+360
259	Просек	Паркинг	2+500
259	Сићево	Код железничке станице	5+380
259	Сићево	Б. станица	5+700
259	Сопот	Паркинг	52+000-52+100
259	Б. Поље Суково	Паркинг	76+630
259	Градиште	Паркинг	78+200

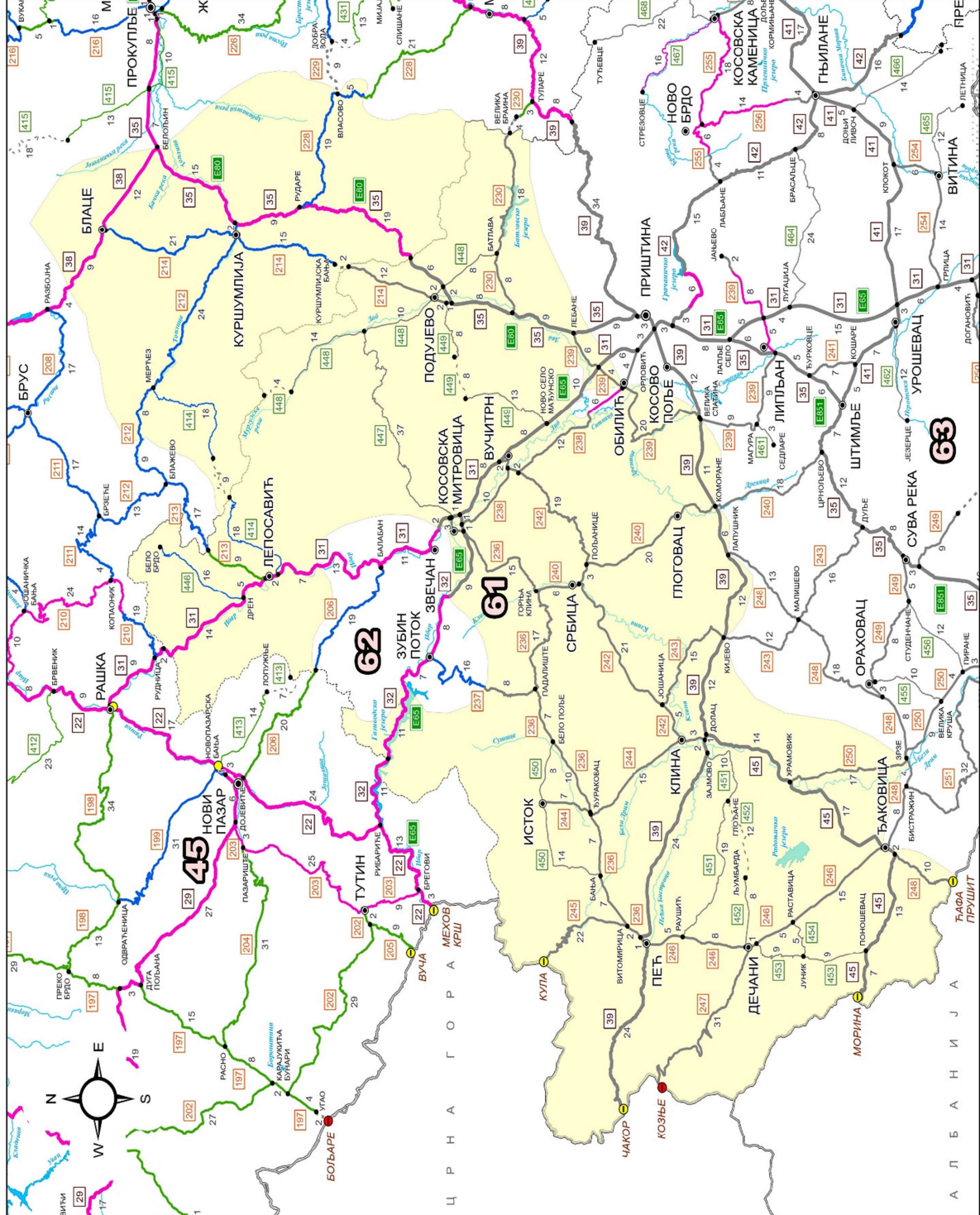
ДЕЖУРНЕ СЛУЖБЕ ПОЛИЦИЈСКИХ СТАНИЦА

Дежурне полицијске станице	Контакт телефон
ПС Ниш	018/527-767
ПС Алексинац	018/557-501
ПС Ражањ	018/841-108
ПС Сврљиг	018/821-025
ПС Мерошина	018/48-91-479
ПС Дољевац	018/810-122
ПС Житорађа	027/362-833
ПС Прокупље	027/324-499
ПС Блаце	027/370-257
ПС Куршумлија	027/380-200
ПС Бела Паланка	018/855 019 064/765 30 42
ПС Пирот	010/353-026
ПС Димитровград	010/361 105
ПС Бабушница	010/385 736
ПС Гаџин Хан	018/850 102

**"КОСМЕТПУТ - ИНЖЕЊЕРИНГ" д.о.о.
Јариње - Лешак**



- IБ - I приоритет
- IБ - не одржава се
- IА - I приоритет
- IА - II приоритет
- IА - III приоритет
- IА - неизграђено
- IА - не одржава се
- IБ - II приоритет
- IБ - неизграђено
- IБ - не одржава се



"КОСМЕТПУТ - ИНЖЕЊЕРИНГ" д.о.о. Јариње - Лешак

**ПРИОРИТЕТИ ПУТНИХ ПРАВАЦА
државних путева IБ и II реда на основу Налого број 953-
24249 од 30.11.2023.**

у зимској служби за сезону 2024/2025. год.

ПРИОРИТЕТИ ПУТЕВА	БРОЈ ПУТА	km	ДЕОНИЦА	ОД	ДО
I приоритет	35	42,988	Чвор 3533 (Беољин) административна линија АП Косово и Метохија (Мердаре)	237+881	280+869
	38	21,036	граница одрж. Крушевацпута - Беољин	41+887	62+923
Укупно I приоритета		64,024			
II приоритет	212	33,988	граница одрж. Крушевацпута - Куршумлија	21+915	55+903
	214	36,776	Блаце -Куршумлијска Бања	0+000	36+776
	228	24,000	Рударе -Власово-Горњи Гајтан	0+000	24+000
	414	17,761	Мерћез - Штава	0+000	17+761
Укупно II приоритета		112,525			
Укупно "Косметпут- инжињеринг" д.о.о. Доње Јериње - Лешак		176,549			

ШТАБ ЗИМСКЕ СЛУЖБЕ**ПОДАЦИ ПРЕДУЗЕЋА ЗА ОДРЖАВАЊЕ**

ПРЕДУЗЕЋЕ	"КОСМЕТПУТ - ИНЖЕЊЕРИНГ" д.о.о. Јариње - Лешак
АДРЕСА	38219 Лешак
ТЕЛЕФОН	/
Е-МАИЛ (за налоге штаба ЗС)	kosmetput@gmail.com
ОПШТИНЕ НА ТЕРИТОРИЈИ	Куршумлија, Блаце.

ИМЕ И ПРЕЗИМЕ	ПОЗИЦИЈА	ТЕЛЕФОН	МОБИЛНИ
Драгослав Вукадионович	руководилац штаба	036/5450-550	063/10-12-777
Милован Милосављевић	заменик руководиоца штаба	036/5450-550	062/455-370

СПИСАК ОДГОВОРНИХ ЛИЦА ПО ПУНКТОВИМА

ПУНКТОВИ	ОДГОВОРНО ЛИЦЕ	ТЕЛЕФОН	МОБИЛНИ
Куршумлија	Лазар Поповић	/	065/2015-165
Луковска Бања	Миодраг Савић	/	062/8014-153

НАДЗОРНА СЛУЖБА НА ДРЖАВНИМ ПУТЕВИМА ІБИІ РЕДА

ИМЕ И ПРЕЗИМЕ	ПОЗИЦИЈА	ТЕЛЕФОН
Ненад Тасић	главни надзорни орган	064/8897-995

ЛОКАЦИЈЕ КРИТИЧНИХ МЕСТА НА ДРЖАВНИМ ПУТЕВИМА ІБ И ІІ РЕДА

ОЗНАКА ПУТА	ДЕОНИЦА	СТАЦИОНАЖА		НАПОМЕНА
		Од	До	
ІБ35	Излаз из Белољина – мост према Плочнику	239+500	241+000	појава поледице, зона изненадног завејавања
ІБ38	Излаз из Блаца (Бела земља)	57+000	64+400	зона изненадног завејавања
ІІА212				зона изненадног завејавања
ІІА214				зона изненадног завејавања, поледица, велики број мостова и тунела
ІІА228				зона изненадног завејавања и већих одрона
ІІБ414				зона изненадног завејавања и већих одрона

ЛОКАЦИЈА НАМЕЊЕНА ЗА ЗАУСТАВЉАЊЕ И ДИСЛОЦИРАЊЕ ВОЗИЛА НА ДРЖАВНИМ ПУТЕВИМА ІБ И ІІ РЕДА

Број пута	Деоница	Опис локације	Стационажа
ІБ35	Петља Куршумлија	Проширење	252+763 – 252+920
ІБ38	Улаз у Блаце	Бензинска пумпа Савић Петрол	51+800
ІІА212			
ІІА214			
ІІА228			
ІІБ414			

ДЕЖУРНЕ СЛУЖБЕ ПОЛИЦИЈСКИХ СТАНИЦА

Дежурне полицијске станице	Контакт телефон
ПС Блаце	027/370-257
ПС Куршумлија	027/380-200

**"TRACE SRBIJA" а.д. Ниш
(БРАЊЕ)**

"TRACE SRBIJA" а.д. Ниш (ВРАЊЕ)

ПРИОРИТЕТИ ПУТНИХ ПРАВАЦА државних путева IБ и II реда у зимској служби за сезону 2024/2025. год

ПРИОРИТЕТИ ПУТЕВА	БРОЈ ПУТА	km	ДЕОНИЦА	ОД	ДО
I приоритет	39	103,337	Боњинце – адм. линија АП КиМ (Мутиводе)	42.540	145.817
	40	53,166	Владичин Хан - Сурдулица - државна граница са Бугарском (гранични прелаз Стрезимировци)	0.000	53.152
	41	14,207	петља Бујановац југ (гр.одр. Србијааутопут/TRACE Србија (Врање) - административна линија АП Косово и Метохија (Кончуљ)	0.484	14.670
	231	47,876	Власина Округлица - граница СРБ/БУГ (Рибарци)	49.707	97.583
	233	10,792	Давидовац - Света Петка	0.000	10.792
	234	24,531	Света Петка - Трговиште	0.000	24.531
	258	115,336	петља Лесковац центар (гр.одр. Србијааутопут/TRACE Србија (Врање) – Предејане - Чукарка	0.474	115.810
Укупно I приоритета		369,245			
II приоритет	42	20,281	петља Прешево - административна линија АП Косово и Метохија (Депце)	0.000	20.281
	158	20,171	Брестовац (Заплањска Топоница) - Лесковац	201.161	221.322
	225	34,681	Брестовац - Лебане	17.326	52.007
	226	20,200	Драговац - Лесковац	42.640	62.840
	229	18,000	Бојник - Добра Вода	0.000	18.000
	231	49,707	Свође - Власина Округлица	0.000	49.707
	233	14,045	Света Петка - државна граница са Северном Македонијом (гранични прелаз Прохор Пчињски)	10.792	24.837
	433	4,930	Маћедонце - Сијаринска Бања	0.000	4.930
Укупно II приоритета		182,015			
	226	7,707	Злата - Бојник	34.933	42.640
	227	27,958	Лесковац - Барје	0.000	27.958
	227	68,075	Студена - Доњи Стајевац	41.198	109.273
	228	21,214	Горњи Гајтан - Негосавље	24.000	45.214
	230	2,897	Туларе - Велика Браина	0.000	2.897

III приоритет	232	29,289	Предејане - Црна Трава	0.000	29.289
	234	17,018	Трговиште - Доњи Стајевац - Радовница	24.531	41.549
	234	9,203	Глозје (Голема Река) - Босилеград	66.169	75.372
	235	8,312	Трговиште - Калово	0.000	8.312
	258	4,796	Чукарка - државна граница са Северном Македонијом	115.810	120.606
	430	21,701	Бојник - Слишане	0.000	21.701
	431	13,000	Мијајлица - Радан	0.000	13.000
	432	7,987	Царичин Град - Лебане	0.000	7.987
	434	17,920	Лебане - Гагинце	0.000	17.920
	435	8,428	Власе - Трстена	0.000	8.428
	436	13,219	Стројковце - Вучје	0.000	13.219
	436	9,485	Доње Јабуково - Репинце	36.539	46.024
	437	21,689	Лесковац - Ступница	0.000	21.689
	438	12,174	Власотинце - Ораовица	0.000	12.174
	439	23,756	Састав Река - Стрезимировци	0.000	23.756
	440	19,113	Житорађе - Дикава - Мачкатица	0.000	19.113
	441	18,849	Владичина Хан - Лепеница - Грамађа - Сурдулица	0.000	18.849
	442	64,352	Ранутовац - Глозје (Голема река)	0.000	64.352
	444	22,394	Рибарци - Горње Тламино - Караманица	0.000	22.394
	445	13,435	Бујановац - Велики Трновац - Брезница	0.000	13.435
473	15,359	Лепеница - Урманица	0.000	15.359	
473	1,299	Градња - Власе (Градња)	20.961	22.260	
Укупно III приоритета		500,629			
Укупно "TRACE Србија" А.Д. Ниш (територија Врање)		1.051,889			

ШТАБ ЗИМСКЕ СЛУЖБЕ

ПОДАЦИ ПРЕДУЗЕЋА ЗА ОДРЖАВАЊЕ	
ПРЕДУЗЕЋЕ	"TRACE SRBIJA" а.д. Ниш (ВРАЊЕ)
АДРЕСА	ГенералаТранијеа 13а, Ниш
ТЕЛЕФОН	060/60-04-193
Е-МАИЛ (за налоге штаба ЗС)	zimskasluzbaiug3.srb@trace.bg , zimskasluzbavr@gosaput.com
ОПШТИНЕ НА ТЕРИТОРИЈИ	Медвеђа, Лебане, Бојник, Лесковац, Власотинце, ЦрнаТрава, ГаџинХан, Сурдулица, Прокупље, Владичин Хан, Босилеград, Врање, Бујановац, Прешево, Трговиште.

ИМЕ И ПРЕЗИМЕ	ПОЗИЦИЈА	ТЕЛЕФОН	МОБИЛНИ
Предраг Спасов	руководилац штаба	/	060/60-09-298
Слободан Јанковић	члан штаба	/	060/60-04-131
Горан Златановић	одгорни извођач радова, члан штаба	/	060/60-04-139
Драган Ковинић	члан штаба	/	060/60-04-170
Александар Станковић	члан штаба	/	060/60-09-602
Мирослав Илић	члан штаба	/	060/60-09-292
Ненад Антанасијевић	директор подизвођача, члан штаба	/	062/77-99-01
Милош Милановић	шеф механизације подизвођача, члан штаба	/	062/77-99-47
Нена Димитријевић	одговорни извођач радова подизвођача, члан штаба	/	062/77-06-84

СПИСАК ОДГОВОРНИХ ЛИЦА ПО ПУНКТОВИМА

ПУНКТОВИ	ОДГОВОРНО ЛИЦЕ	ТЕЛЕФОН	МОБИЛНИ
ЛЕСКОВАЦ	Александар Вељовић	016/25-28-24	060/60-04-249
ЛЕБАНЕ	Мирослав Ковинић	016/845-768	060/60-04-172
БОЈНИК	Горан Додеровић	016/821-194	060/60-04-339
ЦРНА ТРАВА	Милош Јовић	016/811-402	060/60-04-257
ВРАЊЕ	Ненад Симић	062-772-637	062/772-804
ВЛАДИЧИН ХАН	Миливоје Стајић	062-772-631	063-8364-113

БУЈАНОВАЦ	Игор Крстић	062-772-638	062/772-630
ВЛАСИНА	Велибор Златковић	062-772-749	062/772-683
ТРГОВИШТЕ	Зоран Недељковић	062-770-558	062/772-753
БОСИЛЕГРАД	Дејан Господинов	062-772-651	064/5561-726

НАДЗОРНА СЛУЖБА НА ДРЖАВНИМ ПУТЕВИМА IБ И II РЕДА

ИМЕ И ПРЕЗИМЕ	ПОЗИЦИЈА	ТЕЛЕФОН
Миле Милосављевић	надзорни орган	062/21-50-14
Владимир Горуновић	надзорни орган	063/72-78-078
Александар Ђорђевић	надзорни орган	062/77-24-33
Драгољуб Михајловић	надзорни орган	064/85-12-425

ЛОКАЦИЈЕ КРИТИЧНИХ МЕСТА НА ДРЖАВНИМ ПУТЕВИМА IБ И II РЕДА

ОЗНАКА ПУТА	ДЕОНИЦА	СТАЦИОНАЖА		НАПОМЕНА
		Од	До	
39	Туларе - Мутиводе	137+386	145+681	зона изненадног завејавања и поледице, велики успони
39	Мост преко реке Јужне Мораве	67+200		мост на „Ј.Морави,,
39	Свође	45+135	45+635	зона изненадног завејавања и поледице
40	Корекција „Врла“ 1	20+300	21+600	велики успон, зона поледице
40	Ваљавица - Промаја	23+200	29+200	зона изненадног завејавања и поледице
40	Промаја – Власина Стојковићева	29+200	36+300	зона изненадног завејавања и поледице
41	Граница са АП КИМ, Кончуљ	14+589		зона изненадног завејавања и поледице
42	Граница са АП КИМ, А.Линија – Школа Депце	20+208		зона изненадног завејавања и поледице
42	Церевајка – Шеинске ливаде	16+200	17+500	зона изненадног завејавања и поледице
42	Излаз из Прешева(успон)	6+500	12+000	велики успон
158	Брестовац-Липовица	201+899	205+973	зона изненадног завејавања и поледице
225	Улаз у Лебане	45+000	52+000	зона изненадног завејавања и поледице

225	Драшковце	23+000	39+000	зона изненадног завејавања и поледице
227	Мирошевце – Брана Барје	21+200	25+800	зона изненадног завејавања и поледице, велики успони
227	Мијовце – Власе	41+198	48+704	зона изненадног завејавања и поледице, велики успони
227	Дреновац – Гоч – Деводин – Врање (Планински део деонице)	48+704	66+500	зона изненадног завејавања и поледице, велики успони
227	Златокопачка петља (петља Врање југ)	73+689		надвожњак
227	Мост испред села Златокоп	74+850		мост на „Ј.Морави“ и надпругњак
227	Брестовац - Барелић	77+000	90+000	зона изненадног завејавања и поледице, велики успони
227	Барелић – Нови Глог	91+273	97+273	неизграђена деоница пута, зона изненадног завејавања и поледице, велики успони
228	Леце-Горњи Гајтан	21+000	25+000	зона изненадног завејавања и поледице, велики успони
229	Добра вода-Пролом(Власово)	18+000	20+000	зона изненадног завејавања и поледице, велики успони
231	Састав Река-Вашариште	14+374	15+500	зона изненадног завејавања и поледице
231	Црна Трава - Самоков	29+017	32+000	зона изненадног завејавања и поледице
231	Водојажа - Божица	40+350	60+500	зона изненадног завејавања и поледице
231	Власина „Стара Граница“	52+800		велики успони
231	Божица – Горња Лисина	60+500	73+000	зона изненадног завејавања и поледице
231	Горња Лисина – Доња Лисина	73+000	75+000	велики успони
232	Црна Трава-Дел	29+289	24+000	зона изненадног завејавања и поледице, велики успони
233	Кленике – Прохор Пчињски(Пчињиндол)	11+500	22+000	зона изненадног завејавања и поледице
234	Света Петка - Црвениград	0+000		зона изненадног завејавања и поледице
234	Заграња - Босилеград	51+000	75+372	зона изненадног завејавања и поледице, неизграђена траса пута, велики успони
258	Сарајевски мост	28+790	29+010	мост на „Ј.Морави“
258	Боћевица - Предејане	30+120	37+120	зона изненадног завејавања и поледице
258	Предејане	37+017	37+167	мост на „Ј.Морави“
258	Џеп	45+067	45+181	мост на „Ј.Морави“
258	Манојле	48+007	48+331	мост на „Ј.Морави“
258	Опасне кривине – осојна места	48+800	50+100	зона изненадног завејавања и поледице
258	Тунел Кржинце	51+367	51+695	појава прокишњавања тунела
258	Владичин Хан	54+286	54+425	мост на „Ј.Морави“
258	Мазараћ	69+146	69+230	мост на „Ј.Морави“

258	„Моштаничко поље“	70+100	72+000	зона изненадног завејавања и поледице
258	Ранутовац – Суви До (Два Брата)	74+736	78+286	велики успон, кривина, зона изненадног завејавања и поледице
258	Петља ЈУГ - Рибинце	80+465	82+300	зона изненадног завејавања и поледице
258	Боровац - Самољица	103+736	104+500	зона изненадног завејавања и поледице
431	Мијалица-Радан	0+000	13+000	зона изненадног завејавања и поледице, велики успони
436	Вучје-Јасичко Равниште	5+000	13+000	зона изненадног завејавања и поледице, велики успони
436	Брестово - Репинце		46+024	зона изненадног завејавања и поледице, велики успони
437	Орашац-Ступница	16+500	23+300	зона изненадног завејавања и поледице, велики успони
439	Кална-Ромска долина	11+400	15+500	зона изненадног завејавања и поледице
440	Житорађе - Мачкатица	0+000	19+113	зона изненадног завејавања и поледице
441	Лепеница - Грамађе	5+440	6+831	зона изненадног завејавања и поледице
441	Грамађе - Сурдулица	6+831	18+849	зона изненадног завејавања и поледице
442	Код Пункта „Врање“	0+570	0+630	мост на „Ј.Морави“
442	Бујковац	2+270	2+330	мост на „Бањштици“
442	Корбевац	4+870	4+930	мост на „Корбевачкојреци“
442	Корбевац – Крива Феја (планински део)	7+000	30+000	зона изненадног завејавања и поледице, велики успони
442	Крива Феја – Руски споменик (макадам)	30+000	41+452	зона изненадног завејавања и поледице
442	Руски споменик - Гложје (Голема река)	41+452	64+352	зими се одржава до км 46+352, зона изненадног завејавања и поледице, велики успони
444	Рибарци – Караманица	9+500	22+394	велики успони
444	Караманица - Голеш	22+394	25+854	зона изненадног завејавања и поледице
445	Велики Трновац – Брезница	6+000	13+435	зона изненадног завејавања и поледице

ЛОКАЦИЈА НАМЕЊЕНА ЗА ЗАУСТАВЉАЊЕ И ДИСЛОЦИРАЊЕ ВОЗИЛА НА ДРЖАВНИМ ПУТЕВИМА IБ И II РЕДА

Локације намењене за заустављање и дислоцирање возила када је то неопходно ради интервенција на путевима при делимичном или потпуном прекиду саобраћаја.

Број пута	Деоница	Опис локације	Стационажа
258	Мала Копашница	/	/
39	Туларе	/	/
158	Брестовац - Липовица	/	/
40	Сурдулица	/	Од км 8+900 до км 10+900

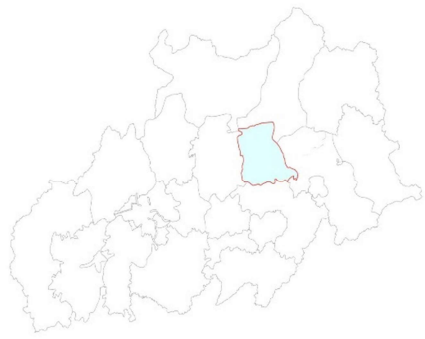
Број пута	Деоница	Опис локације	Стационажа
40	Промаја	/	29+198
40	Стрезимировце		53+150
226	Миланово - Белановце	/	/
231	Свође	/	/
225	Бојник - Брестовац	Бензинска пумпа Бојник	38+940
442	Бресница-Крива Феја	/	5+000
442	Крива Феја	/	29+300
231	Босилеград	/	84+500
231	Црна Трава	/	29+000
231	Шесто	/	49+600
234	Ново Село	/	12+000
234	Брњаре	/	2+000
42	Прешевопетља	/	1+500
42	Прешево град	/	7+800
42	Граница АП Депце	/	20+200
227	Барелић	/	87+600
227	Власе школа	/	48+700
227	Врање скретање за Пржар	/	69+000
233	Мост-Спанчевац	/	13+000
233	Скретање за манастир Прохор Пчињски	/	22+800
440	Житорађе	/	0+000
440	Мачкатица	/	19+000

ДЕЖУРНЕ СЛУЖБЕ ПОЛИЦИЈСКИХ СТАНИЦА

Дежурне полицијске станице	Контакт телефон
ПС Лесковац	016/200-221
ПС Лебане	016/843-122
ПС Бојник	016/821-106
ПС Црна Трава	016/811-311
ПС Врање	017/427-045 017/427-000
ПС Прешево	017/669-192 017/669-131 017/669-122

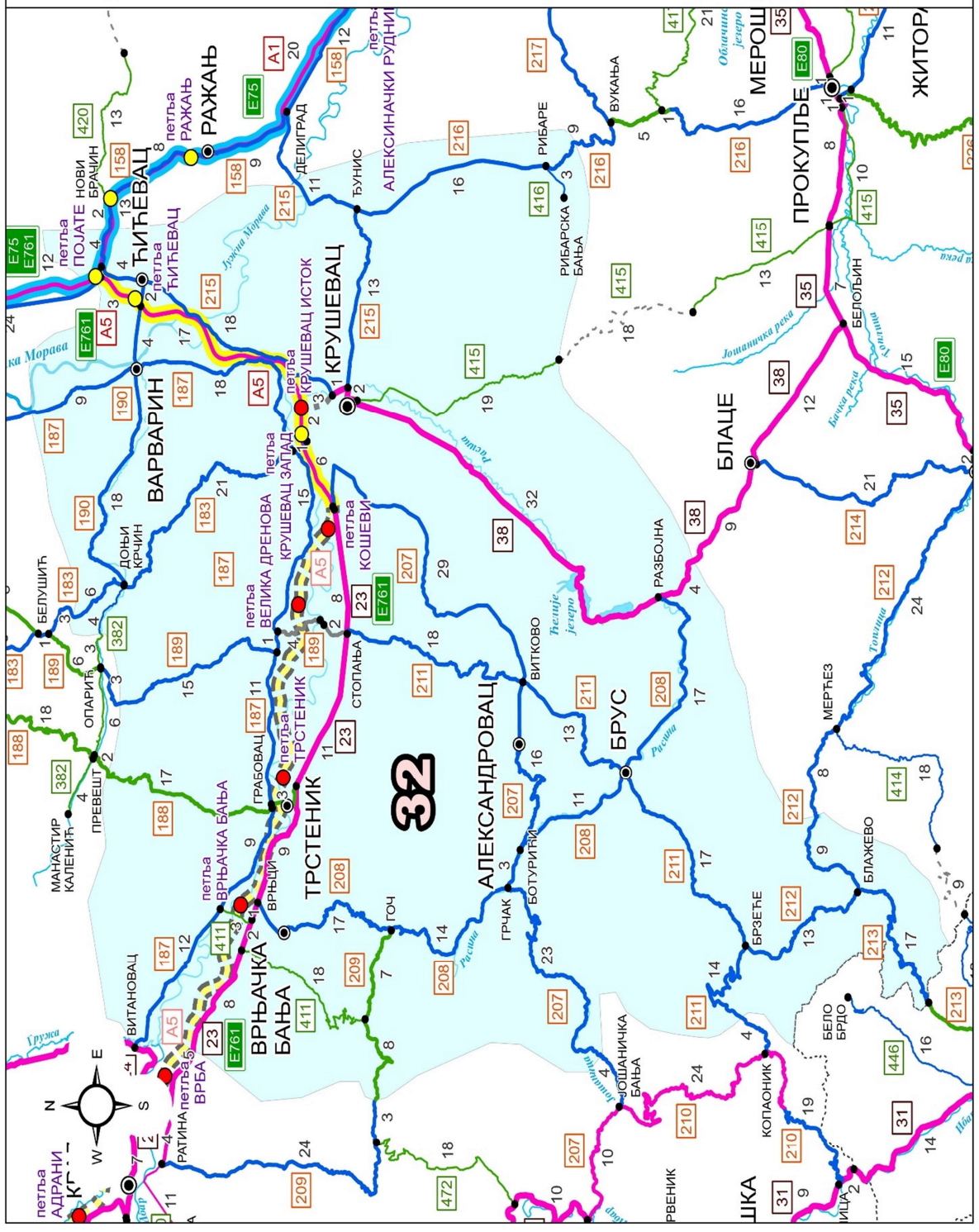
Дежурне полицијске станице	Контакт телефон
	017/644-022
ПС Бујановац	017/651-003 017/651-122
ПС Деце	017/401-706
ПС Прохор Пчињски	017/401-631 017/58-067
ПС Владичин Хан	017/473-122 017/473-045 017/473-044 017/473-147
ПС Босилеград	017/877-122 017/877-151
ПС Сурдулица	017/815-052 017/401-615 017/829-673

'КРУШЕВАЦПУТ" а.д. Крушевац



Одељење аутопут:

- IA - "Србијааутопут" д.о.о. Београд
- IA - "Крушевацпут" в.д.
- IA - неизграђено
- IB - I приоритет
- IB - неизграђено
- IIA - II приоритет
- IIA - III приоритет
- IIA - неизграђено
- IIA - не одржава се
- IIБ - II приоритет
- IIБ - III приоритет
- IIБ - неизграђено



"КРУШЕВАЦПУТ" а.д. Крушевац**ПРИОРИТЕТИ ПУТНИХ ПРАВАЦА
државних путева IБ и II реда
у зимској служби за сезону 2024/2025. год**

ПРИОРИТЕТИ ПУТЕВА	БРОЈ ПУТА	km	ДЕОНИЦА	ОД	ДО
I приоритет	23	40,313	Крушевац (Кошеви, кружни ток) - Трстеник - Вранеша (граница са АД Нови Пазар)	27.440	67.740
	38	41,887	Петља Крушевац исток - Равни - Јанкова клисура (Ловачка кућа) - гр. одр. Крушевацпут/TRACE Србија (Ниш)	0.00	41.887
Укупно I приоритета		82,200			
II приоритет	158	3,870	Граница ПЗП Крагујевац/Крушевацпут-Нови Брачин	111.455	115.325
	183	28,313	Почетак деонице (граница са ПЗП Крагујевац) - Д. Крчин (Варварин)- кружни ток(петља Крушевац запад)	40.652	68.965
	187	75,840	Витановац - Угљарево - Велика Дренова - Јасика - Варварин (Ћићевац) - Обреж - Својново - Граница ПЗП Крушевац/Крагујевац	0.000	75.840
	189	14,711	Велика Дренова -Страгари-Пољна (граница са ПЗП Крагујевац)	35.873	50.584
	190	24,204	Доњи Крчин-Варварин-Ћићевац(веза са А5)-Ћићевац	0.000	24.204
	207	70,391	Дренска клисура (граница са ПЗП Нови Пазар) -Грчак -Александровац - Крушевац (кружни ток Кошеви)	14.822	85.213
	208	58,928	Врњци-Станишинци-Митрово Поље-Грчак-Брус-Равни	0.000	58.950
	211	62,570	Стопања - Витково - Брус - Брзеће - Граница ПЗП Крушевац/Нови Пазар (Копаник)	0.000	62.570
	212	21,915	Брзеће - Блажево - Левићи	0.000	21.915
	213	17,056	Блажево - административна линија АП Косово и Метохија (Лепосавић)	0.000	17.056
	215	40,434	Појате - Макрешане -Крушевац - Ђунис - граница ПЗП	0.000	40.434

			Крушевацпут/TRACE Србија (Ниш)		
	216	19,349	веза са државним путем 215 - Каоник - Рибаре - Љуптен граница ПЗП Крушевац/Ниш	0.000	19.349
	382	4,253	Доњи Крчин - Граница ПЗП Крушевац/Крагујевац	0.000	4.253
	416	2,784	Рибаре - Рибарска бања	0.000	2.784
Укупно II приоритета		444,618			
III приоритет	188	20,296	Превешт - Дубич - Трстеник	20.362	40.658
	209	15,444	Почетак деонице (граница са ПЗП Нови Пазар)-Гоч-Станишинци	30.965	46.409
	411	21,297	Угљарево - Врњци (Угљарево) - Ново Село - Гоч	0.000	21.297
	415	18,741	Крушевац - Велики Јастребац - Јастребац (Славујево брдо) крај изграђеног дела	0.000	18.741
Укупно III приоритета		75,778			
Укупно "КРУШЕВАЦПУТ" а.д. Крушевац		602,596			

ШТАБ ЗИМСКЕ СЛУЖБЕ**ПОДАЦИ ПРЕДУЗЕЋА ЗА ОДРЖАВАЊЕ**

ПРЕДУЗЕЋЕ	"КРУШЕВАЦПУТ" а.д. Крушевац
АДРЕСА	Улица Јасички пут 65, Крушевац
ТЕЛЕФОН	037/ 422-971
Е-МАИЛ (за налоге штаба ЗС)	zimskakrusevacput@gmail.com
ОПШТИНЕ НА ТЕРИТОРИЈИ	Крушевац, Трстеник, Ћићевац, Варварин, Брус, Копаоник, Александровац, Врњачка Бања.

ИМЕ И ПРЕЗИМЕ	ПОЗИЦИЈА	ТЕЛЕФОН	МОБИЛНИ
Драгоје Раичевић	руководилац штаба зимске службе	037/424-999	063/697-689
Саша Бонџић	заменик руководиоца штаба	037/424-999	062/806-95-02
Дејан Станојевић	оперативни руководилац штаба	037/422-971	066/80-69-517
Душан Живковић	заменик оперативног руководиоца штаба	037/422-971	066/87-72-013
Драган Симоновић	члан штаба	037/422-971	065/86-49-488

ЦЕНТРАЛНИ ПУНКТ ЗИМСКЕ СЛУЖБЕ

ИМЕ И ПРЕЗИМЕ	ПОЗИЦИЈА	ТЕЛЕФОН	МОБИЛНИ
Ана Николић	Дежурно техничко лице	037/ 440-456	066/ 8772-570
Ивана Кусовац	Дежурно техничко лице	037/ 440-456	066/ 8772-570
Јелена Петковић	Дежурно техничко лице	037/ 440-456	066/ 8772-570
Марија Миленковић	Дежурно техничко лице	037/ 440-456	066/ 8772-570

СПИСАК ОДГОВОРНИХ ЛИЦА ПО ПУНКТОВИМА

ПУНКТОВИ	ОДГОВОРНО ЛИЦЕ	ТЕЛЕФОН	МОБИЛНИ
Крушевац	Мићуновић Милан	037/422-971	065/8-772-118
Појате	Мићуновић Милан	066/8-772-391	065/8-772-118
Ново Село	Дачић Марко	066/ 88-31-268	066/809-38-93
Гоч	Дачић Марко	066/ 88-31-267	066/809-38-93

Александровац	Бонцић Ирена	037/759-577	066/866-56-27
Брус	Јоксић Владица	037/3-825-116	065/8-638-228
Сребренац	Јоксић Владица	037/478-444	065/8-638-228

НАДЗОРНА СЛУЖБА НА ДРЖАВНИМ ПУТЕВИМА IБ И II РЕДА

ИМЕ И ПРЕЗИМЕ	ПОЗИЦИЈА	ТЕЛЕФОН
Дејан Весић	главни инжењер надзора	063/619-770
Небојша Ватричевић	надзорни орган	063/ 81-91-958
Адреса електронске поште:	jppskruševac@gmail.com	

ЛОКАЦИЈЕ КРИТИЧНИХ МЕСТА НА ДРЖАВНИМ ПУТЕВИМА IБ И II РЕДА

ОЗНАКА ПУТА	ДЕОНИЦА	СТАЦИОНАЖА		НАПОМЕНА
		Од	До	
38	Златари - Мајдево - Равни - крај деонице	30+000	40+000	зона изненадног завејавања
183	Залоговац - Доњи Крчин	56+590	39+608	зона изненадног завејавања
207	Козница-Караула - Јелакци	36+278	17+065	зона изненадног завејавања
207	Бановац - Сињевац	50+224	40+321	зона изненадног завејавања
211	Брзеће - Копаоник	49+600	62+570	зона изненадног завејавања

ЛОКАЦИЈА НАМЕЊЕНА ЗА ЗАУСТАВЉАЊЕ И ДИСЛОЦИРАЊЕ ВОЗИЛА НА ДРЖАВНИМ ПУТЕВИМА IБ И II РЕДА

Локације намењене за заустављање и дислоцирање возила када је то неопходно ради интервенција на путевима при делимичном или потпуном прекиду саобраћаја.

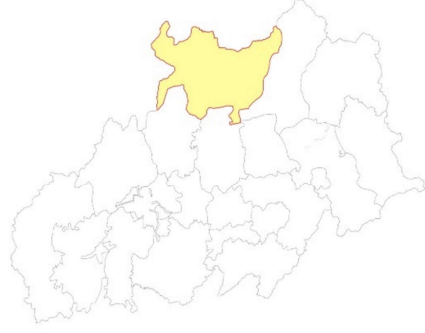
Број пута	Деоница	Опис локације	Стационажа
/	/	/	/

У зависности од ситуације на терену, локација се одређује у договору са надлежном ПУ, на чијој се територији јавља проблем.

ДЕЖУРНЕ СЛУЖБЕ ПОЛИЦИЈСКИХ СТАНИЦА

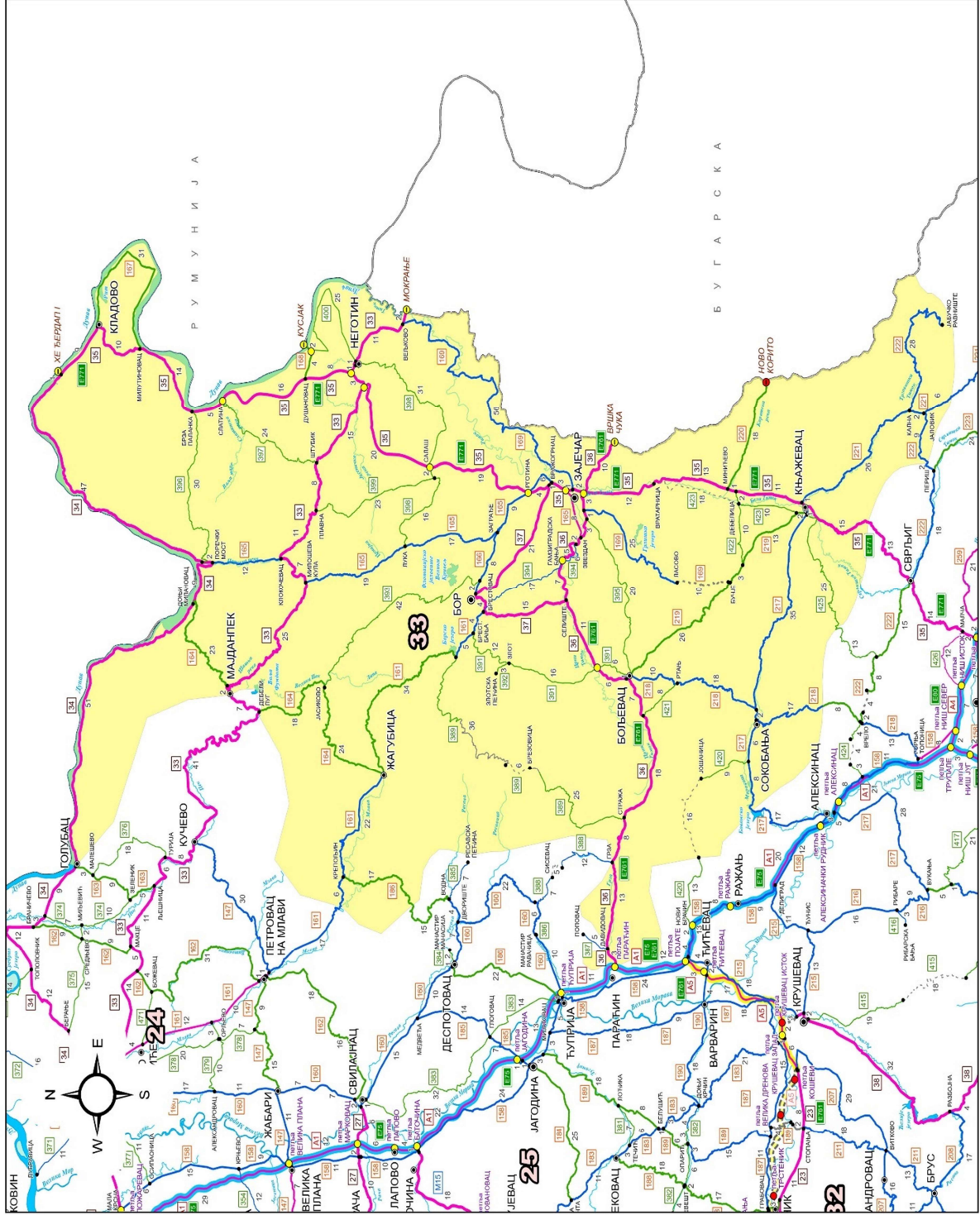
Дежурне полицијске станице	Контакт телефон
ПС Крушевац	037/427-459
ПС Ћићевац	037/811-079
ПС Брус	037/3825-162
ПС Александровац	037/35-52-133
ПС Варварин	037/787-138
ПС Трстеник	037/712-593
ПС Врњачка бања	036/364-042
ПС Копаоник	064/7664065

**STRABAG d.o.o. Beograd – огранак
ПЗП "ЗАЈЕЧАР" Зајечар**



Одељење аутопут:

- IА - "Србијааутопут" Д.о.о. Београд
- IБ - I приоритет
- IIА - I приоритет
- IIБ - II приоритет
- IIIА - III приоритет
- IIIБ - неизграђено
- IVА - II приоритет
- IVБ - III приоритет
- VА - неизграђено
- VБ - не одржава се



STRABAG d.o.o. Beograd – огранак ПЗП "ЗАЈЕЧАР" Зајечар

ПРИОРИТЕТИ ПУТНИХ ПРАВАЦА државних путева IБ и II реда у зимској служби за сезону 2024/2025. год

ПРИОРИТЕТ И ПУТЕВА	БРОЈ ПУТА	km	ДЕОНИЦА	ОД	ДО
I приоритет	33	84,138	Граница ПЗП Пожаревац/STRABAG-ПЗП Зајечар (Мајданпек) - Неготин - државна граница са Бугарском (гранични прелаз Мокрање)	116.593	200.731
	34	109,102	Граница ПЗП Пожаревац/STRABAG-ПЗП Зајечар (Голубац) - Доњи Милановац - Поречки мост - веза са државним путем 35	55.922	165.024
	35	170,427	граница РУМ/СРБ (брана ХЕ Ђердап 1)- Вратарница - Књажевац - Сврљиг (Попшица)	0.000	170.439
	36	96,397	Параћин - Бољевац - Зајечар - државна граница са Бугарском (гранични прелаз Вршка Чука)	0.000	96.397
	37	40,247	Селиште - Бор - Зајечар	0.000	40.247
	165	7,592	Зајечар - Звездан	63.564	71.156
Укупно I приоритета		507,903			
II приоритет	161	28,540	Граница ПЗП Пожаревац/STRABAG-ПЗП Зајечар (Горњак) - Жагубица	51.935	80.475
	161	9,070	Борско језеро - Брестовац	114.785	123.855
	165	63,564	Поречки мост - Клокочевац Милошева Кула - Заграђе - Рготина - Вражогрнац	0.000	63.564
	166	10,265	Бор - Заграђе	0.000	10.265
	169	80,962	Вељково - Шипково - Зајечар (Шљивар) - Леновац - Ласово	0.000	81.098
	217	52,697	Граница TRАСЕ Србија (Ниш)/STRABAG-ПЗП Зајечар - Књажевац	45.268	97.965
	218	44,904	Бољевац - Сокобања - гр.одр. STRABAG-ПЗП Зајечар/TRАСЕ Србија (Ниш)	0.000	44.930
	221	34,143	Књажевац-Кална-Јаловик Извор	0.000	34.143
	222	9,043	Граница TRАСЕ Србија (Ниш)/STRABAG-ПЗП Зајечар - Јаловик Извор	48.646	57.689
	222	27,997	Кална - Јабучко Равниште	57.689	85.686
394	22,602	Брестовац-Метовница - Гамзиградска Бања-Гамзиград	0.000	22.602	

ПРИОРИТЕТИ ПУТЕВА	БРОЈ ПУТА	km	ДЕОНИЦА	ОД	ДО
Укупно II приоритета		383,787			
III приоритет	161	34,310	Жагубица - Борско језеро	80.475	161
	164	23,129	Доњи Милановац - Мајданпек	0.000	164
	164	42,658	Дебели Луг - Јасиково - Жагубица	23.129	164
	167	31,181	Кладово - Корбово - Милутиновац	0.000	167
	168	5,788	веза са државним путем 35 - Душановац - државна граница са Румунијом (гранични прелаз Кусјак)	0.000	168
	169	0,464	Бучје (село) - Бучје	91.363	169
	186	17,216	Граница ПЗП Крагујевац/STRABAG-ПЗП Зајечар (Крупаја) - Крепољин	40.763	186
	219	43,593	Бољевац-Књажевац	0.000	219
	220	17,856	Минићево-Ново Корито (граница СРБ/БУГ)	0.000	220
	389	23,389	Стража - Брезовица	0.000	389
	389	17,255	Дубашница - Борско Језеро	49.603	389
	391	35,012	Брестовачка Бања - Злот - Бољевац	0.000	391
	392	2,901	Злот - Злотска пећина	0.000	392
	393	42,056	Јасиково - Влаоле - Кривељ - веза са државним путем 166 (Бор)	0.000	393
	395	28,838	Зајечар - Лубница - Бољевац	0.000	395
	396	29,621	Поречки мост - Брза Паланка	0.000	396
	397	23,998	Слатина - Штубик	0.000	397
	398	49,545	Лука - Салаш - Брусник - Речка - Неготин	0.000	398
	399	23,214	Плавна - Поповица - Сиколe - Салаш	0.000	399
	400	25,351	Неготин - Радујевац - Прахово - Самариновац - веза са државним путем 168	0.000	400
	420	9,176	Јошаница- Жучковац	28.258	420
	421	7,933	Мирово-Ртањ	0.000	421
	422	12,087	Доња Соколовица (Мањинац)- Дебелица-Минићево	0.000	422
	423	9,900	Књажевац - Штипина - Дебелица	0.000	423
	425	25,412	Књажевац (Глоговац) - граница одржавања STRABAG-ПЗП Зајечар / TRACE Србија (Ниш)	0,000	425
Укупно III приоритета		581,883			
Укупно STRABAG д.о.о. Огранак ПЗП Зајечар		1.473,573			

ШТАБ ЗИМСКЕ СЛУЖБЕ

ПОДАЦИ ПРЕДУЗЕЋА ЗА ОДРЖАВАЊЕ	
ПРЕДУЗЕЋЕ	STRABAG d.o.o. Beograd – огранак ПЗП "ЗАЈЕЧАР" Зајечар
АДРЕСА	Улица Генерала Гамбете 68, Зајечар
ТЕЛЕФОН	019/31-95-454
Е-МАИЛ (за налоге штаба ЗС)	odrzavanje.zajecar@strabag.com , nenad.stosic@strabag.com , acatrisko@gmail.com , vladimirnikolic.jpjs@gmail.com , poin53@gmail.com , ssantrac3@gmail.com , nadzor.istok3@gmail.com
ОПШТИНЕ НА ТЕРИТОРИЈИ	Мајданпек, Кладово, Неготин, Жагубица, Бор, Зајечар, Бољевац, Параћин, Књажевац, Сокобања

ИМЕ И ПРЕЗИМЕ	ПОЗИЦИЈА	ТЕЛЕФОН	МОБИЛНИ
Никола Милановић	руководилац штаба	019/3195401	060/86-18-135
Ненад Стошић	члан	019/3195406	060/86-18-197
Милан Симић	члан	019/3195405	060/86-18-419
Жељко Радуловић	члан	019/3195440	060/86-18-144

СПИСАК ОДГОВОРНИХ ЛИЦА ПО ПУНКТОВИМА

ПУНКТОВИ	ОДГОВОРНО ЛИЦЕ	ТЕЛЕФОН	МОБИЛНИ
Централни пункт	Милан Симић	019/319-54-05	060/86-18-412
Зајечар	Милан Дочевић	019/424-346	060/86-18-152
Луково (Бољевац)	Дарко Станковић	030/467-160	060/86-18-455
Неготин (Кобишница)	Александар Алексић	019/544-282	060/86-18-188
Бор	Драгослав Ђуров	030/434-578	060/86-18-142
Клокочевац	Урош Бибесковић	030/585-337	060/86-18-443
Књажевац	Александар Тошић	019/739-724	060/86-18-406
Бабин зуб	Александар Тошић	019/739-724	060/86-18-406
Сокобања	Александар Милетић		060/86-18-488
Кладово (Караташ)	Милџан Марковић	019/809-406	060/86-18-116
Жагубица	Билјана Перкић	012/643-268	060/86-18 112

НАДЗОРНА СЛУЖБА НА ДРЖАВНИМ ПУТЕВИМА IБ И II РЕДА

ИМЕ И ПРЕЗИМЕ	ПОЗИЦИЈА	ТЕЛЕФОН
Аца Тричковић	главни надзорни орган	060/86-18-199
Владимир Николић	главни надзорни орган	060/86-18-125
Небојша Вушковић	помоћни надзорни орган	060/86-18-122
Милан Цветановић	помоћни надзорни орган	060/86-18-451
Слободан Сантрач	помоћни надзорни орган	060/86-18-410

ЛОКАЦИЈЕ КРИТИЧНИХ МЕСТА НА ДРЖАВНИМ ПУТЕВИМА IБ И II РЕДА

ОЗНАКА ПУТА	ДЕОНИЦА	СТАЦИОНАЖА		НАПОМЕНА
		Од	До	
33	Мајданпек	119+900	124+000	punkt Klokočevac
33	Попадија	153+850	165+000	punkt Klokočevac
34	Голо брдо	139+000	147+500	punkt Klokočevac
34	Бољетинско брдо	97+600	102+000	punkt Klokočevac
35	Превој Тресибаба	159+410	170+460	punkt Knjaževac
36	Честобродица	18+300	31+300	пункт Луково
36	Валакоњско брдо	51+400	54+600	пункт Луково
161	Црни Врх	91+000	107+000	пункт Бор
217	Клисура Бован	45+250	50+000	punkt Sokobanja
217	Клисура Бездан	79+270	83+000	punkt Knjaževac
218	Превој Ртањ	9+600	23+000	punkt Sokobanja
218	Сокобања-Село Језеро	32+000	44+930	punkt Sokobanja
219	Превој Влашко Поље	13+000	23+000	punkt Knjaževac
221	Клисура Коренатац	19+000	24+000	punkt Knjaževac
222	Иново - Јабучко рав.	60+000	85+602	punkt Babin Žub

ЛОКАЦИЈА НАМЕЊЕНА ЗА ЗАУСТАВЉАЊЕ И ДИСЛОЦИРАЊЕ ВОЗИЛА НА ДРЖАВНИМ ПУТЕВИМА IБ И II РЕДА

Локације намењене за заустављање и дислоцирање возила када је то неопходно ради интервенција на путевима при делимичном или потпуном прекиду саобраћаја.

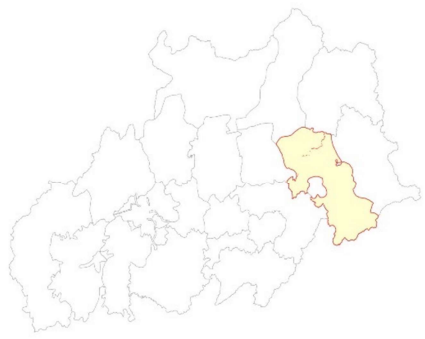
Број пута	Деоница	Опис локације	Стационажа
33	Мајданпек - Неготин	Паркинг	149+000
33	Мајданпек - Неготин	Паркинг	170+400
34	Голубац - Поречки мост - Кладово	Паркинг	55+922
34	Голубац - Поречки мост - Кладово	Паркинг	112+000

Број пута	Деоница	Опис локације	Стационажа
34	Голубац - Поречки мост - Кладово	Паркинг	165+060
35	Књажевац - Тресибаба	Паркинг (Ресторан Барка)	158+300
35	Књажевац - Тресибаба	Одмаралиште	166+000
36	Параћин - Зајечар	Паркинг (Доња Мутница)	10+500
36	Параћин - Зајечар	Паркинг	17+100
36	Параћин - Зајечар	Паркинг	23+900
36	Параћин - Зајечар	Паркинг	31+100
36	Параћин - Зајечар	Паркинг	48+200
36	Параћин - Зајечар	Паркинг	50+200
36	Параћин - Зајечар	Паркинг	56+350
36	Параћин - Зајечар	Паркинг / гранични прелаз	96+400
161	Жагубица - Бор	Паркинг	80+475
161	Жагубица - Бор	Паркинг	112+448
217	Бован – Сокобања - Књажевац (Скретање за Николинац)	Паркинг	61+275
218	Бољевац	Проширење	1+500
222	Бабин Зуб	Паркинг	57+700
222	Бабин Зуб	Паркинг	74+300

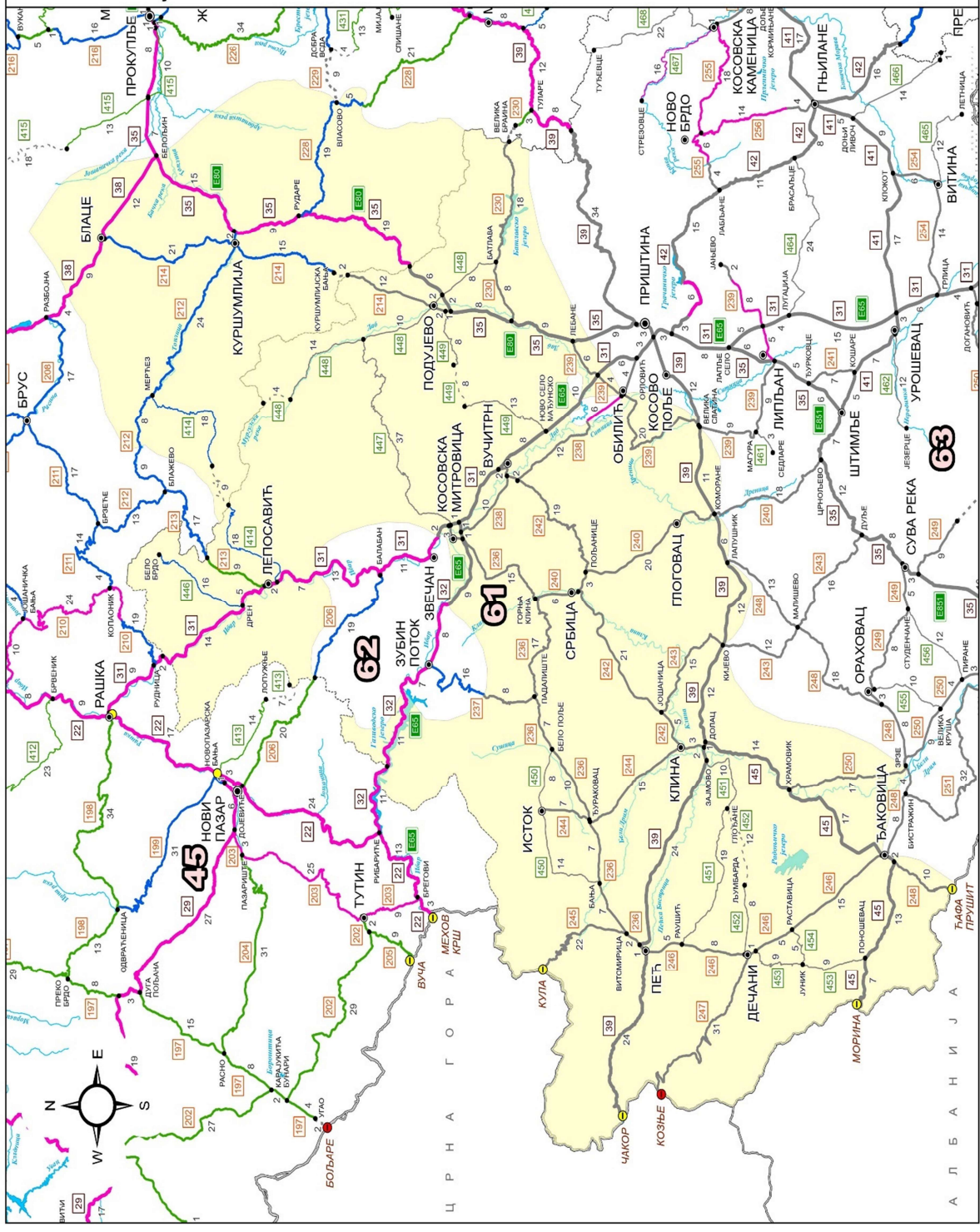
ДЕЖУРНЕ СЛУЖБЕ ПОЛИЦИЈСКИХ СТАНИЦА

Дежурне полицијске станице	Контакт телефон
ПУ Зајечар	019/422-092
ПУ Бор	030/422-444
ПС Мајданпек	030/581-544
ПС Кладово	019/801-444
ПС Неготин	019/542-955
ПС Жагубица	012/643-200
ПС Бољевац	030/463-733
ПС Параћин	035/561-105
ПС Голубац	012/678-212
ПС Књажевац	019/732-813
ПС Сокобања	018/830-772
ПС Сврљиг	018/821-025

**"КОСМЕТПУТ - ИНЖЕЊЕРИНГ" д.о.о.
Јариње - Лешак**



- I приоритет
- не одржава се
- II приоритет
- II - II приоритет
- III приоритет
- неизграђено
- не одржава се
- II - II приоритет
- неизграђено
- не одржава се



Ц Р Н А Г О Р А
А П Б А Н И Ј А
П Р У Ш И Т

"КОСМЕТПУТ - ИНЖЕЊЕРИНГ" д.о.о. Јариње - Лешак

**ПРИОРИТЕТИ ПУТНИХ ПРАВАЦА
државних путева IБ и II реда
у зимској служби за сезону 2024/2025. год**

ПРИОРИТЕТИ ПУТЕВА	БРОЈ ПУТА	km	ДЕОНИЦА	ОД	ДО
I приоритет	31	27,466	административна линија АП Косово и Метохија (Јариње) - гран. одр. Косметпут/МБА (Сочаница)	10.775	38.241
	32	10,890	граница АП КиМ (Витковице) - гран. одр. Косметпут/МБА (брана Газиводе)	10.561	21.458
Укупно I приоритета		38,356			
II приоритет	414	17,801	граница АП КиМ (Штава) - Лепосавић (Жута Прла)	27.141	44.942
	446	15,629	Дрен - Бело Брдо	0.000	15.629
	ОР03	11,615	Лепосавић - граница АП КиМ (Вучја Локва)	0.000	11.615
Укупно II приоритета		45,045			
III приоритет	213	9,112	граница АП КиМ (Лепосавић) - Лепосавић	17.056	26.168
	ОР01	5,815	Сочаница - Мошница	0.000	5.815
	ОР02	4,260	Сочаница - Вучанска Бања	0.000	4.260
	ОР04	5,645	Лешак - Остраће	0.000	5.645
	ОР05	8,540	Лешак - Врачево	0.000	8.540
	ОР06	2,905	Рватска (веза са 31) - Рватска (веза са ОР15)	0.000	2.905
Укупно III приоритета		36,277			
Укупно "Косметпут-инжињеринг" д.о.о. Доње Јериње - Лешак		119,678			

ШТАБ ЗИМСКЕ СЛУЖБЕ

ПОДАЦИ ПРЕДУЗЕЋА ЗА ОДРЖАВАЊЕ

ПРЕДУЗЕЋЕ	"КОСМЕТПУТ - ИНЖЕЊЕРИНГ" д.о.о. Јариње - Лешак
АДРЕСА	38219 Лешак
ТЕЛЕФОН	/
Е-МАИЛ (за налоге штаба ЗС)	kosmetput@gmail.com
ОПШТИНЕ НА ТЕРИТОРИЈИ	Зубин Поток, Лепосавић, Звечан.

ИМЕ И ПРЕЗИМЕ	ПОЗИЦИЈА	ТЕЛЕФОН	МОБИЛНИ
Дарко Вукићевић	руководилац штаба	036/54-50-070	063/10-12-444
Драгослав Вукадиновић	заменик руководиоца штаба	036/54-50-070	063/10-12-777
Лазар Поповић	члан	036/54-50-070	065/2015165
Миодраг Савић	члан	036/54-50-070	062/80-14-153
Милован Милосављевић	члан	036/54-50-070	062/455-370

СПИСАК ОДГОВОРНИХ ЛИЦА ПО ПУНКТОВИМА

ПУНКТОВИ	ОДГОВОРНО ЛИЦЕ	ТЕЛЕФОН	МОБИЛНИ
Лепосавић	Миодраг Савић	/	062/80-14-153
Зубин Поток	Лазар Поповић	/	065/2015165
Жута Прла	Милован Милосављевић	/	062/455-370

НАДЗОРНА СЛУЖБА НА ДРЖАВНИМ ПУТЕВИМА ІБИІ РЕДА

ИМЕ И ПРЕЗИМЕ	ПОЗИЦИЈА	ТЕЛЕФОН
Љубиша Милићевић	главни надзорни орган	066/86-65-071
Александра Димитријевић	помоћник надзорног органа	066/86-65-075

ЛОКАЦИЈЕ КРИТИЧНИХ МЕСТА НА ДРЖАВНИМ ПУТЕВИМА IБ И II РЕДА

ОЗНАКА ПУТА	ДЕОНИЦА	СТАЦИОНАЖА		НАПОМЕНА
		Од	До	
31	Лешак-Лепосавић, деоница Дренско брдо	23+400,00	25+500,00	појава поледице, зона изненадног завејавања
31	Деоница Тврђанско брдо	28+500,00	28+900,00	зона изненадног завејавања
31	Лепосавић-Сочаница, деоница Клик	32+800,00	33+400,00	зона изненадног завејавања
32	Брана-Газиводе-Брњак	12+700,00	27+200,00	зона изненадног завејавања, поледица, велики број мостова и тунела
414	Рудник Копориће	2+300,00	6+800,00	зона изненадног завејавања и већих одрона
446	Земаница-рудник Б.Брдо	6+400,00	18+900,00	зона изненадног завејавања и већих одрона

ЛОКАЦИЈА НАМЕЊЕНА ЗА ЗАУСТАВЉАЊЕ И ДИСЛОЦИРАЊЕ ВОЗИЛА НА ДРЖАВНИМ ПУТЕВИМА IБ И II РЕДА

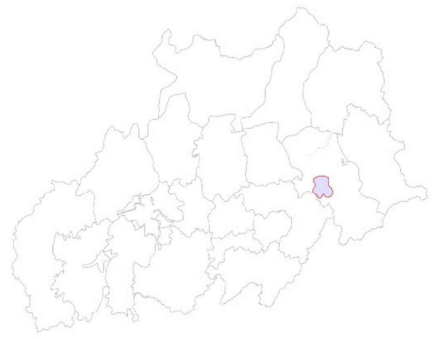
Локације намењене за заустављање и дислоцирање возила када је то неопходно ради интервенција на путевима при делимичном или потпуном прекиду саобраћаја.

Број пута	Деоница	Опис локације	Стационажа
31	Рашка-К. Митровица, (Д. Јариње-Сочаница)	Паркинг пункт Д. Јариње	12+100,00
31	Рашка-К. Митровица, (Д. Јариње-Сочаница)	Раскрсница Дрен - Б.Брдо	25+500,00
31	Рашка-К. Митровица, (Д. Јариње-Сочаница)	Паркинг код фабрике Храст- Лепосавић	30+600,00
32	К. Митровица- Рибариће, (Брана- Газиводе-Брњак)	ЈКП Колашин-Газиводе	12+700,00
32	К. Митровица- Рибариће, (Брана- Газиводе-Брњак)	Насеље Зубин Поток	8+400,00
32	К. Митровица- Рибариће, (Брана- Газиводе-Брњак)	Пункт КФОР-а место Бање	25+700,00

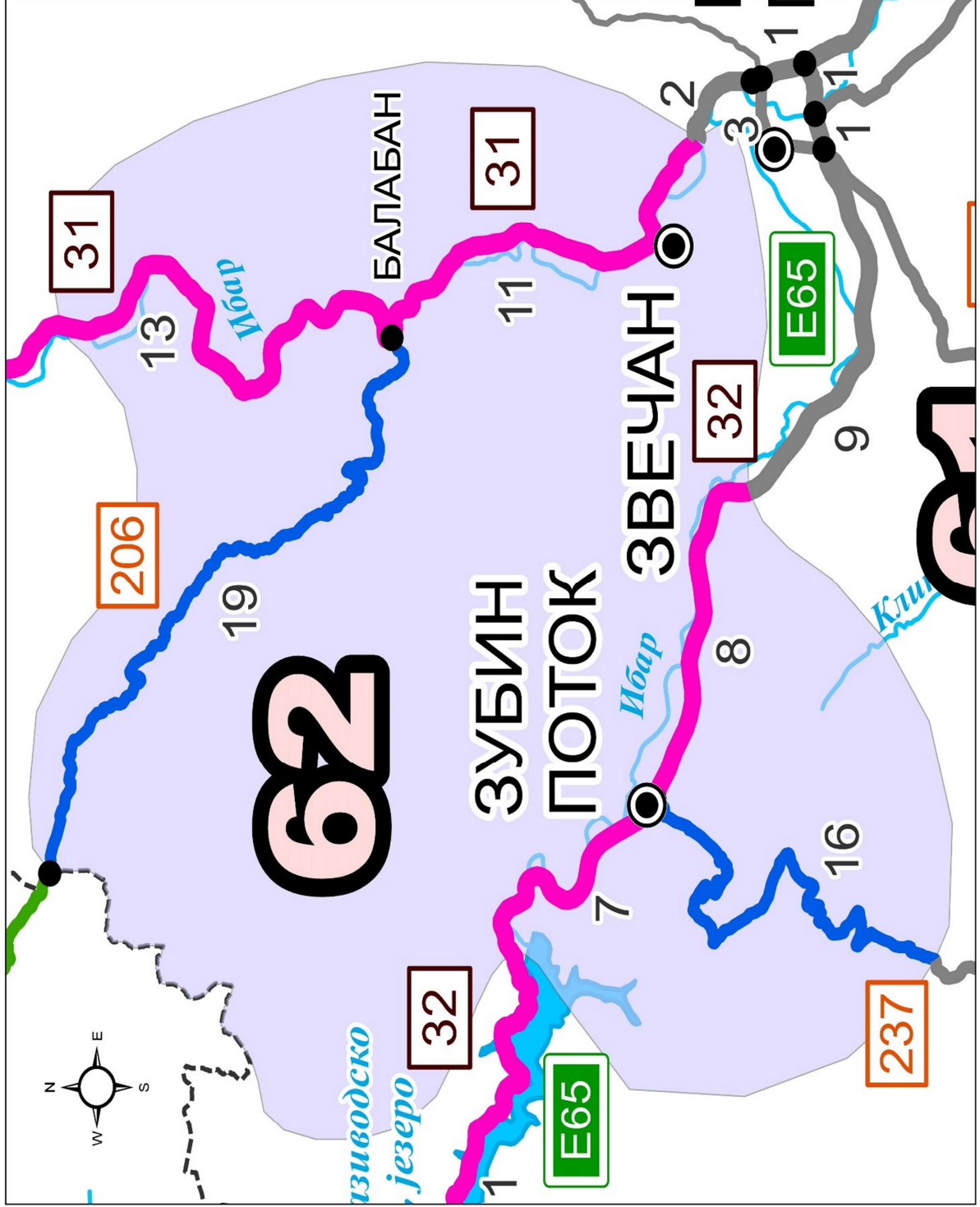
ДЕЖУРНЕ СЛУЖБЕ ПОЛИЦИЈСКИХ СТАНИЦА

Дежурне полицијске станице	Контакт телефон
/	/

**"МБА МИЉКОВИЋ" д.о.о. Београд -
Одељење у Косовској Митровици**



- 1Б - I приоритет
- 1Б - не одржава се
- 1А - II приоритет
- 1А - III приоритет
- 1А - не одржава се



"МБА МИЉКОВИЋ" д.о.о. Београд - Одељење у Косовској Митровици

ПРИОРИТЕТИ ПУТНИХ ПРАВАЦА државних путева IБ и II реда у зимској служби за сезону 2024/2025. год

ПРИОРИТЕТИ ПУТЕВА	БРОЈ ПУТА	km	ДЕОНИЦА	ОД	ДО
I приоритет	31	23,474	гран. одр. Косметпут/МБА (Сочаница) - гран. одр. МБА (Косовска Митровица)	38.241	61.715
	32	14,422	гран. одр. Косметпут/МБА (брана Газиводе) - гран. одр. МБА (Зупче)	21.458	35.880
	ОР07	14,920	Зупче (веза са 32) - Рударе	0.000	14.920
Укупно I приоритета		52,816			
II приоритет не одржава се	206	19,215	граница АП КиМ (Кашаљ - Балабан	19.966	39.181
	237	15,948	Зубин Поток - гран. одр. МБА (Дријен)	0.000	15.948
	ОР08	10,200	Лучка Ријека (веза са 32) - граница АП КиМ (Златаре)	0.000	10.200
Укупно II приоритета		45,363			
III приоритет	ОР09	7,590	Газиводе - Чечево	0.000	7.590
	ОР10	10,040	Зупче (веза са ОП7) - Газиводе	0.000	10.040
	ОР11	0,945	Угљаре (веза са ОП10) - Манастир Дубоки Поток	0.000	0.945
	ОР12	4,900	Жеровница - Јошевик	0.000	4.900
	ОР13	4,445	Рударе - Манастир Соколица	0.000	4.445
	ОР14	0,345	Косовска Митровица (веза са 31) - мост преко Ибра	0.000	0.345
Укупно III приоритета		28,265			
Укупно "МБА Миљковић" д.о.о. Београд		126,444			

ШТАБ ЗИМСКЕ СЛУЖБЕ**ПОДАЦИ ПРЕДУЗЕЋА ЗА ОДРЖАВАЊЕ**

ПРЕДУЗЕЋЕ	"МБА МИЉКОВИЋ" д.о.о. Београд - Одељење у Косовској Митровици
АДРЕСА	Савски Насип 1-3, Нови Београд
ТЕЛЕФОН	Факс:011/41-42-595
Е-МАИЛ (за налоге штаба ЗС)	f.madzovic@yahoo.com
ОПШТИНЕ НА ТЕРИТОРИЈИ	Косовска Митровица, Зубин Поток, Лепосавић, Звечан.

ИМЕ И ПРЕЗИМЕ	ПОЗИЦИЈА	ТЕЛЕФОН	МОБИЛНИ
Фуад Маџовић	руководилац штаба	/	066/88-22-589
Срђан Сарамандић	заменик руководиоца штаба	/	065/88-84-589
Миломир Весковић	члан	/	064/33-03-123
Миловић Миљан	члан	/	066/88-22583

СПИСАК ОДГОВОРНИХ ЛИЦА ПО ПУНКТОВИМА

ПУНКТОВИ	ОДГОВОРНО ЛИЦЕ	ТЕЛЕФОН	МОБИЛНИ
Бањска	Срђан Сарамандић	/	065/88-845-89
Дољане	Миловић Миљан	/	066/88-22-583

НАДЗОРНА СЛУЖБА НА ДРЖАВНИМ ПУТЕВИМА ІБИІ РЕДА

ИМЕ И ПРЕЗИМЕ	ПОЗИЦИЈА	ТЕЛЕФОН
Љубиша Милићевић	главни надзорни орган	066/86-65-071
Вучковић Александар	Помоћник надзорног органа	066/866-5074

ЛОКАЦИЈЕ КРИТИЧНИХ МЕСТА НА ДРЖАВНИМ ПУТЕВИМА IБ И II РЕДА

ОЗНАКА ПУТА	ДЕОНИЦА	СТАЦИОНАЖА		НАПОМЕНА
		Од	До	
31	Ибарска Слатина-Дудин Крш, деоница Каменица	43+650,00	45+150,00	зона изненадног завејавања појава поледице
31	Ибарска Слатина-Дудин Крш, деоница Бистричка река	49+400,00	50+450,00	зона изненадног завејавања појава поледице
31	Ибарска Слатина-Дудин Крш, деоница Балабан	51+900,00	52+950,00	зона изненадног завејавања појава поледице
31	Ибарска Слатина-Дудин Крш, деоница Савина стена	54+050,00	54+550,00	зона изненадног завејавања појава поледице
32	Зупче-Брана Газиводе, деоница кроз клисуру	20+850,00	21+850,00	зона изненадног завејавања појава поледице
32	Зупче-Брана Газиводе, деоница Ел. централа	22+050,00	22+700,00	зона изненадног завејавања појава поледице
32	Зупче-Брана Газиводе, деоница мост (брана Газиводе)	24+350,00	25+400,00	зона изненадног завејавања појава поледице
237	Звечан-Зупче	5+000,00	11+300,00	зона изненадног завејавања појава поледице

ЛОКАЦИЈА НАМЕЊЕНА ЗА ЗАУСТАВЉАЊЕ И ДИСЛОЦИРАЊЕ ВОЗИЛА НА ДРЖАВНИМ ПУТЕВИМА IБ И II РЕДА

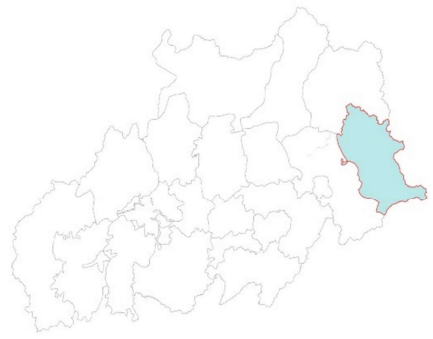
Локације намењене за заустављање и дислоцирање возила када је то неопходно ради интервенција на путевима при делимичном или потпуном прекиду саобраћаја.

Број пута	Деоница	Опис локације	Стационажа
31	Рашка-К. Митровица, (Ибарска Слатина-Дудин Крш)	Село Слатина	40+850,00
31	Рашка-К. Митровица, (Ибарска Слатина-Дудин Крш)	Проширење на раскрсници код Балабана	50+350,00
31	Рашка-К. Митровица, (Ибарска Слатина-Дудин Крш)	Паркинг код " ЦОЦА" Звечан	58+650,00
32	К. Митровица-Рибариће	Проширење село Зупче	12+100,00
32	К. Митровица-Рибариће (Зупче-Брана-Газиводе)	ЈКП Колашин-Газиводе	24+350,00
237	Звечан-Зупче	Паркинг код кафане Хајдучки конак	5+850,00

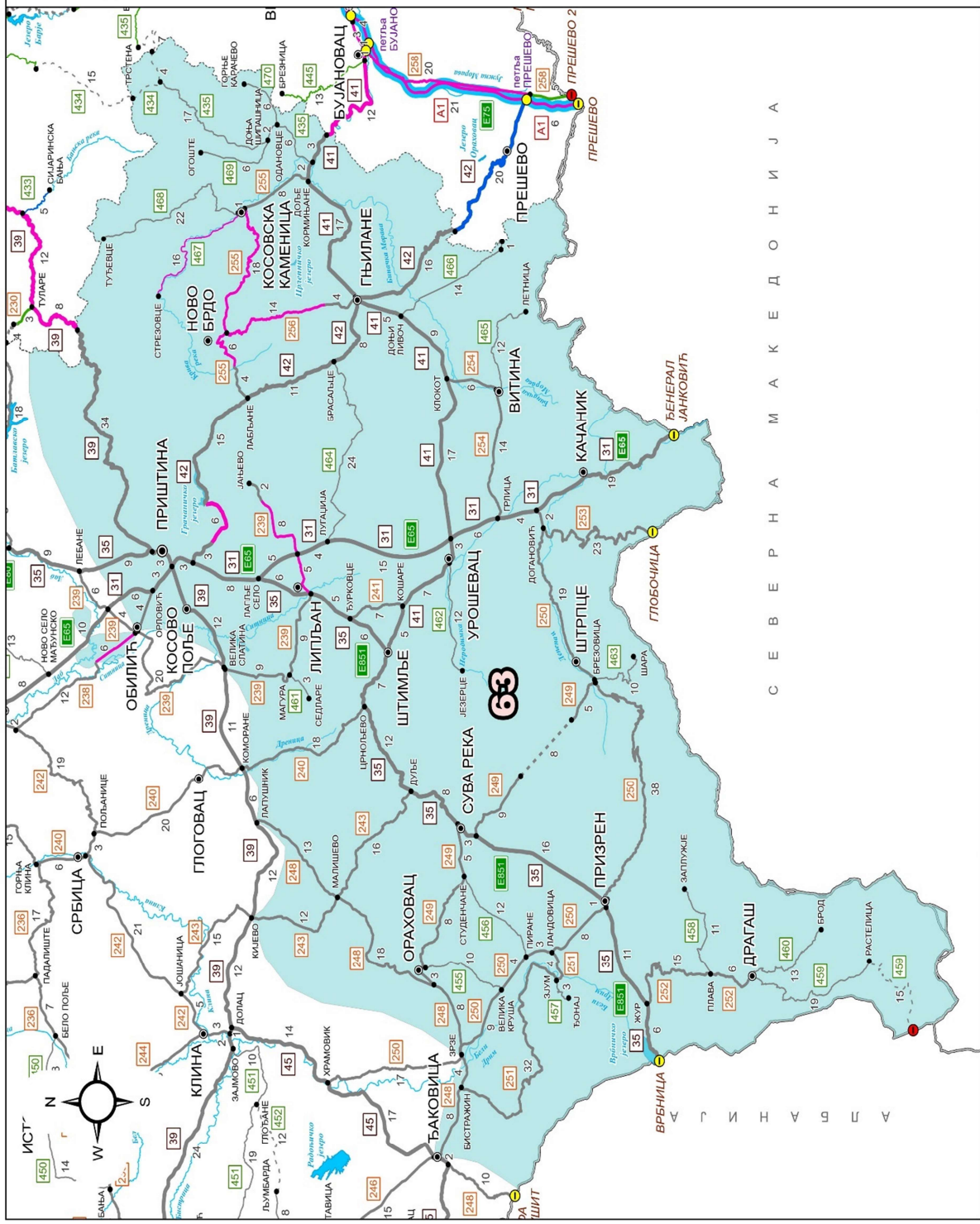
ДЕЖУРНЕ СЛУЖБЕ ПОЛИЦИЈСКИХ СТАНИЦА

Дежурне полицијске станице	Контакт телефон
/	/

**"МАГИСТРАЛА" а.д. Београд
за Косово и Метохију**



- I - I приоритет
- II - II приоритет
- не одржава се
- I - I приоритет
- неизграђено
- не одржава се
- I - I приоритет
- неизграђено
- не одржава се



С Е В Е Р Н А М А К Е Д О Н И Ј А

В Р Њ И Ц А < 7 > Н И К О Л И Ц А

"МАГИСТРАЛА" а.д. Београд за Косово и Метохију

**ПРИОРИТЕТИ ПУТНИХ ПРАВАЦА
државних путева IБ и II реда
у зимској служби за сезону 2024/2025. год**

ПРИОРИТЕТИ ПУТЕВА	БРОЈ ПУТА	km	ДЕОНИЦА	ОД	ДО
I приоритет	42	6,136	гран. одр. Магистрала (Кишница) - гран. одр. Магистрала (Ајвалија)	70.776	76.912
	238	5,975	гр.одрж. Магистрала (Прилужје) - Обилић	23.599	29.574
	239	12,648	Липљан (Јањево) - Јањево (веза са ОП27)	47.028	59.676
	255	24,040	гран. одр. Магистрала (Клобукар) - К. Каменица (Стрезовце)	3.999	28.039
	256	14,129	Ново Брдо - гран. одр. Магистрала (Станишор)	0.000	14.129,0
	467	16,594	Косовска Каменица (Стрезовце) - Стрезовце	0.000	16.594
	ОР26	12,010	Грачаница - Бресје	0.000	12.010,0
	ОР27	5,280	Грачаница - Јањево (веза са 239)	0.000	5.280
	ОР28	6,545	Лапље Село - Доња Гуштерица	0.000	6.545
	ОР29	2,370	Ливађе - Коњух (веза са 31)	0.000	2.370
	ОР30	5,610	Преоце - Лепина	0.000	5.610
	ОР31	7,465	Ново Насеље - Радево	0.000	7.645
	ОР32	2,235	Лепина - Батусе	0.000	2.235
	ОР33	1,235	Липљан (веза са 31) - Старо Грацко	0.000	1.235
	ОР34	2,395	Бабин Мост (веза са 31) - Бабин Мост	0.000	2.395
	ОР35	2,865	Становце (веза са 31) - (веза са 238)	0.000	2.865
	ОР36	13,010	Прековце (веза са 255) - Стража (веза са 256)	0.000	13.010
	ОР37	11,400	Беривојце - Бусовата (веза са 255)	0.000	11.400
	ОР38	6,380	Ранилуг (веза са 41) - Мало Ропотово	0.000	6.380
ОР39	3,900	Ранилуг (веза са 41) - Кормиљане	0.000	3.900	
Укупно I приоритета		162,222			
Укупно АД "Магистрала" Београд (територија АП КиМ)		162,222			

ШТАБ ЗИМСКЕ СЛУЖБЕ**ПОДАЦИ ПРЕДУЗЕЋА ЗА ОДРЖАВАЊЕ**

ПРЕДУЗЕЋЕ	"МАГИСТРАЛА" а.д. Београд за Косово и Метохију
АДРЕСА	Улица Тошин бунар 198, 11070 Нови Београд
ТЕЛЕФОН	/
Е-МАИЛ (за налоге штаба ЗС)	zimskasluzba@magistrala.rs
ОПШТИНЕ НА ТЕРИТОРИЈИ	Грачаница, Косовска Каменица, Ново брдо, Обилић, Гњилане.

ИМЕ И ПРЕЗИМЕ	ПОЗИЦИЈА	ТЕЛЕФОН	МОБИЛНИ
Небојша Башчаревић	руководилац штаба	011/26-96-499	062/293-523
Никола Јоксимовић	заменик руководиоца	011/26-96-499	063/444-590
Радослав Цалић	члан штаба	011/26-96-499	063/444-620
Миливоје Вучковић	члан штаба	011/26-96-499	063/565-174
Горан Јоргић	члан штаба	011/26-96-499	063/396-358
Зоран Илић	члан штаба	011/26-96-499	063/444-390

СПИСАК ОДГОВОРНИХ ЛИЦА ПО ПУНКТОВИМА

ПУНКТОВИ	ОДГОВОРНО ЛИЦЕ	ТЕЛЕФОН	МОБИЛНИ
Доња Гуштерица	Горан Јоргић	038/86-899 038/86-897	063/396-358
Прековце	Славица Смиљић	/	+386/49-32-68-90
Обилић	Надица Јанићијевић	/	/
Ранилуг	Слађан Рачићевић	/	/

НАДЗОРНА СЛУЖБА НА ДРЖАВНИМ ПУТЕВИМА ІБИІ РЕДА

ИМЕ И ПРЕЗИМЕ	ПОЗИЦИЈА	ТЕЛЕФОН
Горан Јовановић	главни надзорни орган	066/86-65-069 +377-45-694-428

ЛОКАЦИЈЕ КРИТИЧНИХ МЕСТА НА ДРЖАВНИМ ПУТЕВИМА IБ И II РЕДА

ОЗНАКА ПУТА	ДЕОНИЦА	СТАЦИОНАЖА		НАПОМЕНА
		Од	До	
255	Прековце – Ново Брдо – Бусовата – Косовска Каменица	6+000,00	34+000,00	Велики успон, засеци, кривине, планински превој, зона изненадног завејавања
256	Бостане - Станишор	0+000,00	12+000,00	велики успон, засеци, кривине, зона изненадног завејавања
463	Брезовица - Скицентар	0+000,00	12+000,00	велики успон, засеци, мостови, кривине, усек, лавина, зона изненадног завејавања
ЛП	Добротин - Јањево	0+000,00	2+600,00	Зона изненадног завејавања

ЛОКАЦИЈА НАМЕЊЕНА ЗА ЗАУСТАВЉАЊЕ И ДИСЛОЦИРАЊЕ ВОЗИЛА НА ДРЖАВНИМ ПУТЕВИМА IБ И II РЕДА

Локације намењене за заустављање и дислоцирање возила када је то неопходно ради интервенција на путевима при делимичном или потпуном прекиду саобраћаја.

Број пута	Деоница	Опис локације	Стационажа
255	Лабјане-Бостане-Ново Брдо-Косовска Каменица	У Прековцу	4+200,00
255	Лабјане-Бостане-Ново Брдо-Косовска Каменица	На проширењу у Новом Брду	9+500,00
255	Лабјане-Бостане-Ново Брдо-Косовска Каменица	Напроширењу у Бусовати	15+500,00
256	Бостане - Станишор	На проширењу код Горњег Макреша	5+100,00
256	Бостане - Станишор	Проширење –раскрсница за манастир Драганац	11+000,00
ЛП	Добротин - Јањево	Аутобуска станица у Добротину	2+100,00
ЛП	Добротин - Јањево	Проширење код фабрике "Металац" Јањево	8+600,00
467	Косовска Каменица-Стрезовце	Напроширењу у Ајиновцу	6+000,00

ДЕЖУРНЕ СЛУЖБЕ ПОЛИЦИЈСКИХ СТАНИЦА

Дежурне полицијске станице	Контакт телефон
/	/

ПРИЛОГ бр.3

(Количине материјала, механизације, опреме и радне снаге)

- Залихе и потребне количине соли за зимско одржавање путева у 2024/2025.
- Залихе и потребне количине ризле за зимско одржавање путева у 2024/2005.
- Количине хладне асфалтне масе за зимско одржавање путева у 2024/2025.
- Преглед возила, машина, опреме и радне снаге у смени за зимско одржавање путева у 2024/2025.

Залихе и потребне количине соли за зимско одржавање путева у 2024/2025.

ПРЕДУЗЕЋА ЗА ПУТЕВЕ	СО ЗА ПУТЕВЕ (t)		
	ЗАЛИХЕ ИЗ 2023/2024	ЗА НАБАВКУ	УКУПНО ЗА СЕЗОНУ 2024/2025
Залихе и потребне количине соли за зимско одржавање аутопутева			
СРБИЈААУТОПУТ д.о.о. Београд	16.652,88	3.000,00	19.652,88
ВОЈПУТ д.о.о. Суботица	1.194,92	800,00	1.994,92
"ВОЈВОДИНАПУТ" - "БАЧКАПУТ" д.о.о. Нови Сад	614,64	500,00	1.114,64
"СРЕМПУТ" д.о.о. Рума	2.955,78	0,00	2.955,78
STRAVAG д.о.о. Београд	2.533,20	1.200,00	3.733,20
"КРУШЕВАЦПУТ" а.д. Крушевац	0,00	1.000,00	1.000,00
Укупне количине соли за зимско одржавање аутопутева	23.951,42	6.500,00	30.451,42
Залихе и потребне количине соли за зимско одржавање путева IБ и II реда			
"ВОЈПУТ" д.о.о. Суботица	3.429,90	300,00	3.729,90
"ВОЈВОДИНАПУТ" - "БАЧКАПУТ" д.о.о. Нови Сад	693,16	800,00	1.493,16
ЈКП "ПУТ" Нови Сад	0,00	0,00	0,00
"СРЕМПУТ" д.о.о. Рума	1.318,67	1.500,00	2.818,67
STRAVAG д.о.о. – огранак "ВОЈВОДИНАПУТ" Панчево	1.589,52	400,00	1.989,52
ЈКП "БЕОГРАД ПУТ" Београд	0,00	0,00	0,00
"МАГИСТРАЛА" а.д. Београд	51,94	100,00	151,94
STRAVAG д.о.о. – огранак ПЗП "БЕОГРАД" Београд	2.807,83	3.000,00	5.807,83
ПЗП "ВАЉЕВО" а.д. Ваљево	1.457,40	2.000,00	3.457,40
ПЗП "ПОЖАРЕВАЦ" д.о.о. Пожаревац	931,10	900,00	1.831,10
ПЗП "КРАГУЈЕВАЦ" д.о.о. Крагујевац	1.311,66	1.000,00	2.311,66
"ПУТЕВИ" а.д. Ужице	3.187,76	2.000,00	5.187,76
"ПУТЕВИ" а.д. Пожега	573,16	500,00	1.073,16
STRAVAG д.о.о. - огранак "ПУТЕВИ" Чачак	1.090,82	1.000,00	2.090,82
"ПУТЕВИ" д.о.о. Ивањица	408,24	600,00	1.008,24
"НОВИ ПАЗАР - ПУТ" д.о.о. Нови Пазар	1.725,00	2.000,00	3.725,00
"TRACE SRBIJA" а.д. (НИШ)	772,59	1.000,00	1.772,59
"КОСМЕТПУТ-ИНЖЕЊЕРИНГ" д.о.о. Јариње-Лешак	0,00	0,00	0,00
"TRACE SRBIJA" а.д. (БРАЊЕ)	1.599,60	1.500,00	3.099,60
"КРУШЕВАЦПУТ" а.д. Крушевац	321,93	1.000,00	1.321,93
STRAVAG д.о.о. – огранак ПЗП "ЗАЈЕЧАР" Зајечар	2.551,88	3.500,00	6.051,88
"КОСМЕТПУТ-ИНЖЕЊЕРИНГ" д.о.о. Јариње-Лешак	232,56	400,00	632,56
"МБА МИЉКОВИЋ" д.о.о. Београд - Одељење у Косовској Митровици	0,00	0,00	0,00
"МАГИСТРАЛА" а.д. Београд за КИМ	0,00	0,00	0,00
Укупне количине соли за зимско одржавање путева IБ и II реда	26.054,72	23.500,00	49.554,72
Укупне количине соли за зимско одржавање путева I и II реда	50.006,14	30.000,00	80.006,14

Залихе и потребне количине ризле за зимско одржавање путева у 2024/2025.

ПРЕДУЗЕЋА ЗА ПУТЕВЕ	РИЗЛА ЗА ПУТЕВЕ (t)		
	ЗАЛИХЕ ИЗ 2024/2025	ЗА НАБАВКУ	УКУПНО ЗА СЕЗОНУ 2024/2025
Залихе и потребне количине ризле за зимско одржавање путева II реда			
"ВОЈПУТ" д.о.о. Суботица	800,00	2.200,00	3.000,00
"ВОЈВОДИНАПУТ" - "БАЧКАПУТ" д.о.о. Нови Сад	1.000,00	2.000,00	3.000,00
ЈКП "ПУТ" Нови Сад	0,00	0,00	0,00
"СРЕМПУТ" д.о.о. Рума	3.000,00	0,00	3.000,00
STRAVAG d.o.o. – огранак "ВОЈВОДИНАПУТ" Панчево	500,00	2.500,00	3.000,00
ЈКП "БЕОГРАД ПУТ" Београд	3.500,00	0,00	3.500,00
"МАГИСТРАЛА" а.д. Београд	200,00	0,00	200,00
STRAVAG d.o.o. – огранак ПЗП "БЕОГРАД" Београд	400,00	2.600,00	3.000,00
ПЗП "ВАЉЕВО" а.д. Ваљево	1.500,00	6.000,00	7.500,00
ПЗП "ПОЖАРЕВАЦ" д.о.о. Пожаревац	500,00	3.000,00	3.500,00
ПЗП "КРАГУЈЕВАЦ" д.о.о. Крагујевац	3.100,00	1.200,00	4.300,00
"ПУТЕВИ" а.д. Ужице	0,00	9.000,00	9.000,00
"ПУТЕВИ" а.д. Пожега	400,00	3.600,00	4.000,00
STRAVAG d.o.o. - огранак "ПУТЕВИ" Чачак	0,00	5.000,00	5.000,00
"ПУТЕВИ" д.о.о. Ивањица	0,00	4.000,00	4.000,00
"НОВИ ПАЗАР - ПУТ" д.о.о. Нови Пазар	100,00	6.900,00	7.000,00
"TRACE SRBIJA" а.д. (НИШ)	3.000,00	6.500,00	9.500,00
"КОСМЕТПУТ-ИНЖЕЊЕРИНГ" д.о.о.Јариње-Лешак	0,00	500,00	500,00
"TRACE SRBIJA" а.д. (ВРАЊЕ)	3.000,00	5.000,00	8.000,00
"КРУШЕВАЦПУТ" а.д. Крушевац	2.000,00	6.000,00	8.000,00
STRAVAG d.o.o. – огранак ПЗП "ЗАЈЕЧАР" Зајечар	3.000,00	6,700,00	9.700,00
"КОСМЕТПУТ-ИНЖЕЊЕРИНГ" д.о.о.Јариње-Лешак	0,00	500,00	500,00
"МБА МИЉКОВИЋ" д.о.о. Београд - Одељење у Косовској Митровици	0,00	400,00	400,00
"МАГИСТРАЛА" а.д. Београд за КИМ	0,00	400,00	400,00
Укупно ризле за зимско одржавање путева II реда	26.000,00	74.000,00	100.000,00

Количине хладне асфалтне масе за зимско одржавање путева за сезону 2024/2025

Предузећа за путеве	Хладна асфалтна маса за путеве (t)
Хладне асфалтне масе за зимско одржавање аутопутева	
СРБИЈААУТОПУТ д.о.о. Београд	55,00
ВОЈПУТ д.о.о. Суботица	5,00
"ВОЈВОДИНАПУТ" - "БАЧКАПУТ" д.о.о. Нови Сад	5,00
"СРЕМПУТ" д.о.о. Рума	15,00
STRABAG d.o.o. Београд	20,00
"КРУШЕВАЦПУТ" а.д. Крушевац	0,00
Укупне количине хладне асфалтне масе за аутопутеве	100,00
Хладне асфалтне масе за зимско одржавање путева IМ, IБ и II	
"ВОЈПУТ" д.о.о. Суботица	50
"ВОЈВОДИНАПУТ" - "БАЧКАПУТ" д.о.о. Нови Сад	50
ЈКП "ПУТ" Нови Сад	20
"СРЕМПУТ" д.о.о. Рума	50
STRABAG d.o.o. – огранак "ВОЈВОДИНАПУТ" Панчево	30
ЈКП "БЕОГРАД ПУТ" Београд	50
"МАГИСТРАЛА" а.д. Београд	10
STRABAG d.o.o. – огранак ПЗП "БЕОГРАД" Београд	50
ПЗП "ВАЉЕВО" а.д. Ваљево	50
ПЗП "ПОЖАРЕВАЦ" д.о.о. Пожаревац	50
ПЗП "КРАГУЈЕВАЦ" д.о.о. Крагујевац	50
"ПУТЕВИ" а.д. Ужице	50
"ПУТЕВИ" а.д. Пожега	25
STRABAG d.o.o. - огранак "ПУТЕВИ" Чачак	25
"ПУТЕВИ" д.о.о. Ивањица	25
"НОВИ ПАЗАР - ПУТ" д.о.о. Нови Пазар	60
"TRACE SRBIJA" а.д. (НИШ)	45
"КОСМЕТПУТ - ИНЖЕЊЕРИНГ" д.о.о. Јариње - Лешак	10
"TRACE SRBIJA" а.д. (БРАЊЕ)	50
"КРУШЕВАЦПУТ" а.д. Крушевац	60
STRABAG d.o.o. – огранак ПЗП "ЗАЈЕЧАР" Зајечар	60
"КОСМЕТПУТ - ИНЖЕЊЕРИНГ" д.о.о. Јариње - Лешак	10
"МБА МИЉКОВИЋ" д.о.о. Београд - Одељење у Косовској Митровици	10
"МАГИСТРАЛА" а.д. Београд за КИМ	10
Укупне количине хладне асфалтне масе за путеве IМ, IБ и II реда	900,00
Укупне количине хладне асфалтне масе за путеве I и II реда	1.000,00

Преглед возила, машина, опреме и радне снаге у смени за зимско одржавање путева у сезони 2024/2025

ПРЕДУЗЕЋЕ	ВОЗИЛА		МАШИНЕ					ОПРЕМА			РАДНА СНАГА У СМЕНИ				Број пунктова
	путарско возило	камјон снегочистач	утоваривач	грејдер	булдозер	специјално возило	автолизација	раоник	вучени посипач	ротациони посипач	Техничар	возач	машиниста	радник	
ДРЖАВНИ ПУТЕВИ IA РЕДА (АУТОПУТЕВИ)															
СРБИЈААУТОПУТ д.о.о. Београд	20	98	20	4	4	0	2	98	0	98	20	118	30	138	20
ВОЈПУТ д.о.о. Суботица	3	16	3	3	0	1	0	16	0	16	3	19	7	22	3
"ВОЈВОДИНАПУТ" - "БАЧКАПУТ" д.о.о. Нови Сад	2	10	2	1	0	0	0	10	0	10	2	12	3	14	2
"СРЕМПУТ" д.о.о. Рума	5	23	5	3	0	2	1	23	0	23	5	28	11	33	5
STRABAG d.o.o. Београд	5	23	5	5	0	1	0	23	0	23	5	28	11	33	5
„КРУШЕВАЦПУТ“а.д. КРУШЕВАЦ	1	4	1	1	0	0	0	4	0	4	1	5	2	6	1
УКУПНО IA РЕДА	36	174	36	17	4	4	3	174	0	174	36	210	64	246	36
ДРЖАВНИ ПУТЕВИ IM, IB и II РЕДА															
"ВОЈПУТ" д.о.о. Суботица	8	35	8	4	2	1	0	35	0	35	8	43	15	51	8
"ВОЈВОДИНАПУТ" - "БАЧКАПУТ" д.о.о. Нови Сад	6	23	6	2	0	0	0	23	7	18	6	29	8	35	6
ЈКП "ПУТ" Нови Сад	1	3	1	1	0	0	0	3	0	3	1	4	2	5	1
"СРЕМПУТ" д.о.о. Рума	3	15	3	2	0	1	0	15	4	11	3	18	6	21	3
STRABAG d.o.o. – огранак "ВОЈВОДИНАПУТ" Панчево	7	19	7	3	1	0	1	19	11	8	7	26	12	33	7
ЈКП "БЕОГРАД ПУТ" Београд	6	17	6	2	1	1	0	17	8	9	6	23	10	29	6
"МАГИСТРАЛА" а.д. Београд	3	5	3	1	0	0	0	5	0	5	3	8	4	11	3
STRABAG d.o.o. – огранак ПЗП "БЕОГРАД" Београд	9	43	9	5	2	0	0	43	31	12	9	52	16	61	9
ПЗП "ВАЉЕВО" а.д. Ваљево	11	36	16	5	1	5	0	36	24	12	11	47	27	58	11
ПЗП "ПОЖАРЕВАЦ" д.о.о. Пожаревац	7	22	7	2	0	0	0	22	3	19	7	29	9	36	7
ПЗП "КРАГУЈЕВАЦ" д.о.о. Крагујевац	10	27	10	2	0	0	0	27	17	10	10	37	12	47	10
"ПУТЕВИ" а.д. Ужице	5	25	7	7	8	0	2	25	25	0	5	30	24	35	5
"ПУТЕВИ" а.д. Пожега	3	8	6	2	1	0	0	8	6	2	4	11	9	14	3
STRABAG d.o.o. - огранак "ПУТЕВИ" Чачак	3	10	3	1	1	0	0	10	7	3	3	13	5	16	3
"ПУТЕВИ" д.о.о. Ивањица	1	8	5	3	2	2	0	8	5	3	1	9	12	10	1

"НОВИ ПАЗАР - ПУТ" д.о.о. Нови Пазар	9	25	9	3	2	5	0	25	13	12	9	34	19	43	9
"TRACE SRBIJA" а.д. (НИШ)	7	24	7	3	1	0	0	24	12	12	7	31	11	38	7
"КОСМЕТПУТ - ИНЖЕЊЕРИНГ" д.о.о. Јариње - Лешак	2	5	2	2	1	1	0	6	2	4	2	8	5	14	2
"TRACE SRBIJA" а.д. (БРАЊЕ)	10	29	11	4	4	1	0	29	14	15	11	39	20	49	10
"КРУШЕВАЦПУТ" а.д. Крушевац	7	16	7	2	1	2	0	16	5	11	7	23	12	30	7
STRAVAG д.о.о. – огранак ПЗП "ЗАЈЕЧАР" Зајечар	12	39	10	3	1	2	0	39	18	21	10	51	16	63	10
"КОСМЕТПУТ - ИНЖЕЊЕРИНГ" д.о.о. Јариње - Лешак	3	6	3	3	1	1	0	7	3	4	3	9	8	12	3
"МБА МИЉКОВИЋ" д.о.о. Београд - Одељење у КМ	2	4	2	1	1	0	1	4	2	2	2	6	5	8	2
"МАГИСТРАЛА" а.д. Београд за КИМ	4	5	4	0	0	0	0	5	0	5	4	9	4	13	4
УКУПНО ИМ, ИБ И ИИ РЕДА	139	449	152	63	31	22	4	451	217	236	139	589	271	732	137
УКУПНО	175	623	188	80	35	26	7	625	217	410	175	799	335	978	173
УКУПНО ПО ГРУПАМА	798		336					1252			2287				173

НАПОМЕНА:

1. Број путарских возила = број пунктова = број техничара
2. Број пунктова ≤ број утоваривача (углавном је једнако, али неко има више утоваривача због тешког терена)
3. Број камиона снегочистача = број раоника = број вучених посипача + број ротационих посипача
4. Број радника у смени = број вучених посипача + број ротационих посипача * 1 + број путарских возила * 2

Поред броја техничара из табеле, у сваком предузећу ће се обрачунавати и рад само једног инжењера (техничара) задуженог за информисање, без обзира на категорију путева које одржава. Дакле, уколико је у питању предузеће које одржава и деонице аутопута и путеве ИМ, ИБ, ИА и ИБ реда, признаваће се рад само једног инжењера (техничара) за информисање који ће извештавати за целокупну мрежу путева за коју је задужено предузеће.

На подручју Пештера и Голије формирају се Одељења у Карајукића бунарима у саставу пункта Дуга Пољана (опремљено са комбинирком са плугом и булдозером) и одељење Голија у саставу пункта Нови Пазар (опремљено са комбинирком са плугом и утоварном лопатом и камион са дуплом вучом, раоником и вученим посипачем).

Планом зимске службе нису предвиђене машине комбинирке са клинастим плуговима и фрезом за одбацивање снега које се користе се на путевима Пештери и Голије и то:

- Пункт Сјеница комбинирка са плугом.
- Пункт Дуга Пољана комбинирка са фрезом.
- Одељење Карајукића бунари у саставу пункта Дуга Пољана комбинирка са плугом.
- Пункт Тутин комбинирка са плугом.
- Одељење Голија у саставу пункта Нови Пазар комбинирка са плугом.

Укупно пет комбинирки. Рад комбинирки искључује дежурство камиона.

Аутодизалица се ангажује према Плану зимске службе 2024/25 и плаћа се само ефективни рад.

ПРИЛОГ бр. 4

Налози штабова ЈП «Путеви Србије» обавезујући су за штабове зимске службе у предузећима. У случају различитих временских услова на појединим подручјима, штаб предузећа уз сарадњу са надзорним органима, може донети конкретну одлуку о степену ангажованости, машина и људства. Они су дужни да о томе обавесте одговарајући штаб ЈП «Путеви Србије». Штабови предузећа за путеве су дужни да непрекидно сарађују са надлежном саобраћајном полицијом и да о свим плановима везаним за обуставу саобраћаја, као и отварање деонице за саобраћај обавесте јавност.

ЈП «Путеви Србије» ће у сарадњи са Министарством за унутрашње послове Србије - Управом саобраћајне полиције, контролисати степен припремљености зимске службе, прихватити сугестије са њихове стране и координирати активности, нарочито када се ради о обуставама саобраћаја на деоницама подложним завејавању и могућим застојима саобраћаја и спроводити стриктну контролу квалитета пнеуматика на тешким теретним возилима које су начешће узрок проклизавања возила на успонима и блокаде саобраћаја.

Посебну пажњу при организацији одржавања, обустави саобраћаја и обавештавања јавности треба поклонити следећим деоницама путева:

- а) мосту "Газела", превоју Бубањ Поток, Бегаљичко Брдо и превој "Мечка" на аутопуту;
- б) превоју Честобродица на путу Параћин – Зајечар (600 м.н.в);
- в) успону Рушањ и Рудник на Ибарском путу;
- г) превоју Златибор, (1000 м.н.в.);
- д) превоју Попадија (Мајданпек – Неготин);
- ђ) превоју Тресибаба (Књажевац – Ниш);
- е) превоју Светиња (Топола – Крагујевац);
- ж) превојима на Фрушкој Гори (Иришки Венац, Банстол),
- з) ширим подручјима Таре, Црне Траве и Сјенице,
- и) мосту код Бешке на путу Београд - Нови Сад,
- ј) превој Јарам на путу Брзеће-Копаноник,
- к) мост преко Саве, обилазница Добановци-Остружница
- л) зона моста Пријеворац на реконструисаној деоници ИБ -21, између Борове Главе и Кокиног Брода.
- љ) обилазница Београда од Сектора-3 (река Сава) до краја Сектора-5 (Стражевица) и КРУЖНИ ПУТ,
- м) нови мост „Батајница“ са рампама, у петљи Батајница.

За Сектор за одржавање државних путева
I и II реда



ЈП «Путеви Србије»
В.Д. директора

Зоран Дробњак, дипл. грађ. инж.