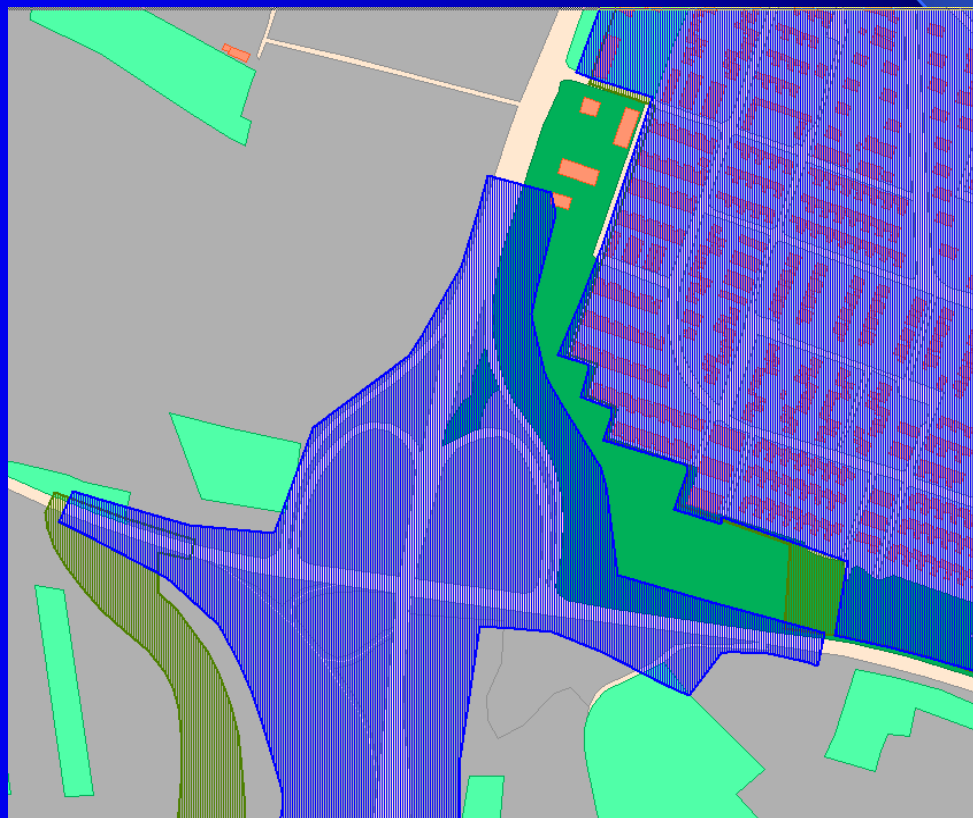




Projekat Petlje "Petlovo Brdo"

MEDIJACIONI SASTANAK

Beograd, 01. Decembar 2015.





SADRŽAJ:

- A) ISTORIЈAT PROJEKTA
- B) RAZVOЈ PROJEKTA
- C) FINALNI PREDLOG JP „PUTEVI SRBIЈE“
- D) NAREDNE AKTIVNOSTI



A) ISTORIJAT PROJEKTA

- I – 1990 do 2013, Planska dokumentacija, dozvole, uslovi nadležnih institucija, eliminacija „crne tačke“, Procena uticaja na životnu sredinu (EIA), uključivanje zainteresovanih strana,
- II – Mar 2013, NVO „Zeleno naselje Petlovo brdo“ (ZNPB) podnelo žalbu EIB-u
- III – Jul 2013, Konsultacije sa zainteresovanim stranama osobama izloženim negativnim uticajima projekta
- IV – Okt 2013, Tim EIB-a za „žalbeni mehanizam“ u Beogradu obavio Misiju sa ciljem utvrđivanja činjenica
- V – Mar 2014, Medijacioni sastanak u Beogradu



B) RAZVOJ PROJEKTA

VI – Mar/Maj 2014 JPPS izradili Ekološki i Socijalni Akcioni Plan. Dokument javno izložen i javnost obaveštena o istom.

VII – Maj 2014, Konsultacioni sastanak sa zainteresovanim stranama, Rakovica, Beograd. Konsultacije produžene do 06. juna 2014 .

VIII – Jun/Avg 2014, JPPS dostavio odgovore na pitanja postavljena tokom javnih konsultacija i otpočeo rad na izradi Radne verzije Izveštaja o javnim konsultacijama



B) RAZVOJ PROJEKTA

IX – Apr/Nov 2014, Unapređenje Glavnog Projekta

X – Nov 2015, Promena namene šumskog zemljišta u skladu sa Zakonom o šumama i Zakonom o planiranju i izgradnji objekata.



C) FINALNI PREDLOG JP „PUTEVI SRBIJE“

- Očuvanje 87% park šume „Borići“ izbegavanjem izgradnje direktne i indirektna rampe u zoni park šume
- Obezbeđenje servisne saobraćajnice i bezbednih saobraćajnih konekcija na Ibarsku magistralu, osigurani prilazi svim privatnim i komercijalnim objektima duž Ibarske magistrale
- Potpuna kompenzacija zelenila (plaćena naknada i nova sadnja znatno većeg broja stabala)
- Novo igralište i rekreaciona zona u park šumi



D) NAREDNE AKTIVNOSTI

- Izrada poboljšanog Glavnog Projekta.
- Projektovanje bezbedne površinske raskrsnice u zoni ulice Đuje i Dragoljuba
- Uključivanje zainteresovanih strana. Aktivacija projektnog koordinatora imenovanog od strane EIB
- Saglasnost EIB na novi – poboljšani Glavni Projekat
- Plaćanje naknade za posečena stabla saglasno Rešenju dobijenom od strane Uprave za šume. Unos izmena u katastar. Implementacija Projekta.



I

1990 do 2013, Planska dokumentacija,
dozvole, uslovi nadležnih
institucija, eliminacija „crne
tačke“, Procena uticaja na životnu
sredinu (EIA), uključivanje
zainteresovanih strana



ГРАД БЕОГРАД - ГРАДСКА УПРАВА
УРБАНИСТИЧКИ ЗАВОД



регулациони план деонице аутопута Е-75 и Е-70 Добановци - Бубањ поток - измена и допуна ДУП-а -

План намене површина и објеката сектор-IV
размера: 1:5000 арх. број: XVIII-06 350-853/96 бр. листа: 24

радни тим: УРБАНИСТИЧКИ ЗАВОД	радни тим: ИНСТИТУТ ЗА ПУТЕВЕ
Најиша Дивац, арх. шехн.	
Љилјана Жиловић, арх. шехн.	
Вида Мачек, арх. шехн. <i>Вида Мачек</i>	
Марџа Зечевић, арх. шехн. <i>Марџа Зечевић</i>	
руководилац тима: <i>Ј. Симоновић</i>	руководилац пројекта: <i>М.</i>
Јелена Симоновић, асист. инж. арх.	Велибор Гордић, асист. инж. грађ.
Мирољуб Пашић, асист. инж. арх.	
начелник одељења:	
помоћник директора:	директор Завода „Траса“:
Бајра Рађеновић, асист. инж. еп.	Милош Нешић, асист. инж. грађ.
директор:	генерални директор:
Небојша Миљевић, асист. инж. арх.	др. Пејтар Мишировић, асист. инж. грађ.

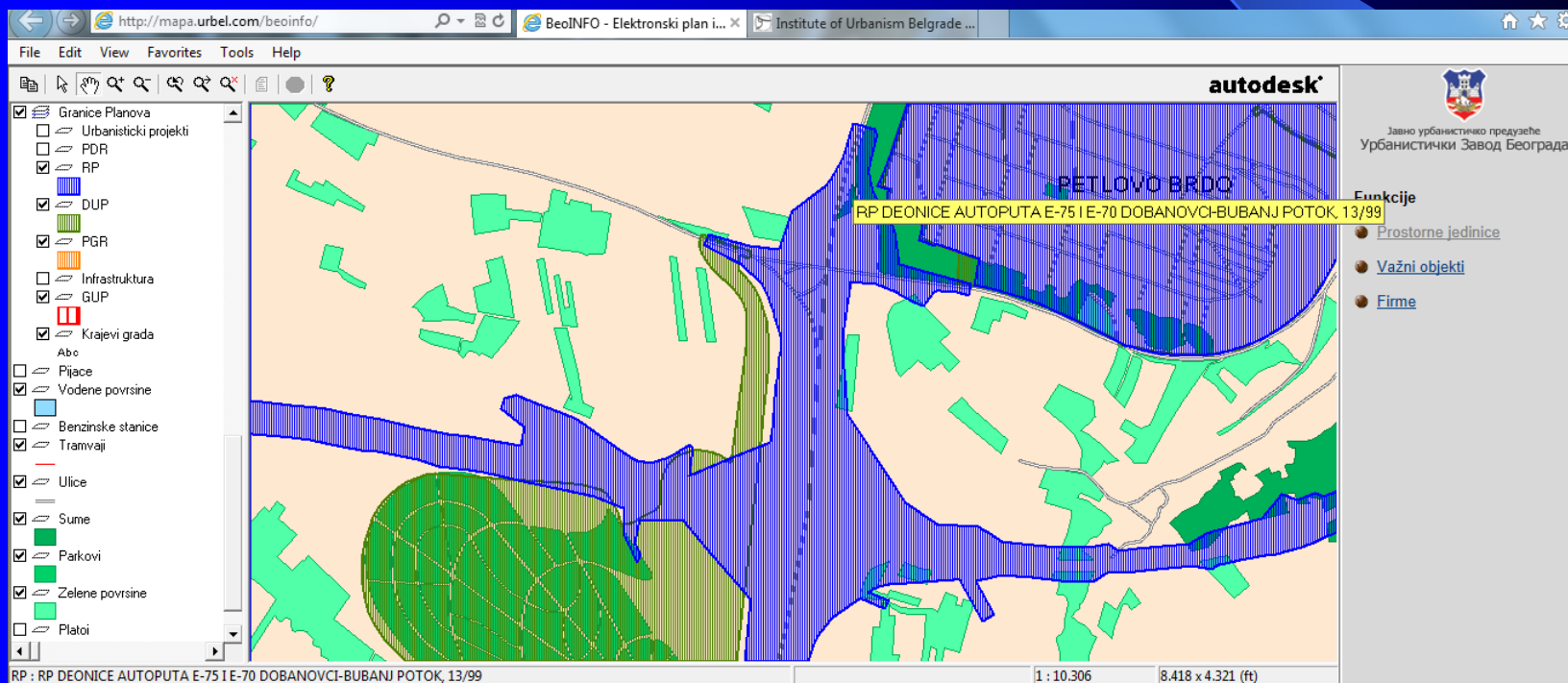


БЕОГРАД, 1998

Jul 1999.
Regulacioni Plan
autoputa E-75 i
E-70, deonica
Dobanovci -
B.Potok



Jul 1999. Regulacioni Plan autoputa E-75 i E-70, deonica Dobanovci - B.Potok, Velibor GORDIĆ





Planski osnov - Generalni Plan Beograda 2021.

BeoINFO - Elektronski plan i vodič kroz Beograd - Windows Internet Explorer

http://mapa.urbel.com/beoinfo/

Convert Select

autodesk

Јавно урбанистичко предузеће
Урбанистички Завод Београд

Krajevi grada

- JULINO BRDO
- KALEMEGDAN
- KALVARIJA
- KANAREVO BRDO
- KARABURMA
- KIJEVO
- KNEEVAC
- KOLONIJIA "B" ZMAJ
- KONJARNIK
- KOZLUJAK
- KOTE
- KUMODRA
- KUMODRA 2
- LABUDOVO BRDO
- M. Z. "DUNAVSKI VENAC"
- MAKI
- MALA UTRINA
- MALI MOKRI LUG
- MANASTIRSKA UMA
- MARINKOVA BARA
- MEDAKOVIJE 2
- MEDAKOVIJE 3
- MILAKOVAC
- MILAKOVAC 2
- MIRJEVO
- NEIMAR
- NOVA GALENIKA
- NOVI GRAD
- NOVO GROBLJE
- PALILULA
- PARTIZANSKI PUT
- PETLOVO BRDO
- PINOSAVA
- RAKOVIKA
- RAKOVIKA SELO
- REPITE
- RESNIK
- ROSI KLUPRIJA
- RUPINE
- RUANI
- SENJAK
- SPOMEN PARK JAJINCI
- SREMICA
- STUDENTSKI TRG
- UMICE
- SUREIN
- TOPEDEB
- TOPEDEBSKO BRDO
- TRG SLAVIJA
- VELIKI MOKRI LUG
- VIDIKOVAC
- VODOVAC-CENTAR
- ARKOVO
- ELEZNIK
- ZEMUN POLJE
- ZUCE

Platovi : 1 : 3,576 2,654 x 2,251 (ft)

Kraj grada: PETLOVO BRDO

<< Povratak

GEOKARTA



http://naps.urbel.com/beoinfo/

BeoINFO - Elektronski plan i ...

Convert Select

autodesk

Јавно урбанистичко предузеће
Урбанистички Завод Бео

Krajevi grada

- JULINO BRDO
- KALEMEGDAN
- KALVARIJA
- KANARINOV BRDO
- KARABURMA
- KIJEVO
- KIKELJAC
- KOLONJIA "BIZMAJ"
- KONJARNIK
- KOUTNIAK
- KOTLE
- KUMODRA
- KUMODRA 2
- LADUVODNO BRDO
- M. Z. "TUNAVSKI VENAC"
- MAD
- MALA VTRINA
- MAKI MOŠTI LUG
- MANASTIRSKA LIPA
- MARINKOVA BARA
- MEDAKOVA 2
- MEDAKOVA 3
- VEJAKOVAC
- VEJAKOVAC 2
- MISLEVO
- NEBIBAR
- NOVA GALENIKA
- NOVO BRDO
- NOVO OSOBLJE
- PAJAKIJA
- PARTIZANSKI PUT
- PELJICHO BRDO
- PINDAVA
- BAKOVIĆA
- BAKOVIĆA BELO
- BEPITE
- BEŠNIG
- ROŠKI JEVRPIJA
- RUPINE
- RVAKI
- SENJAK
- SPOMEN PARK JAJINCI
- SPREMICA
- STUDENTSKI TRG
- UMICE
- SRBENI
- TOPEČES
- TOPEČESKO BRDO
- TRD SLAVIJA
- VELIKI MOŠTI LUG
- VIRDOVAC
- VRODVAR CENTAR
- AVRNO
- ELERAC
- REMOVI POLJE
- DUŠE

Površina rezervisana za implementaciju projekata koji pripadaju drugom Planu detaljne regulacije

Plato : 1 : 3,576 2,654 x 2,251 (ft)

Kraj grada: PETLOVO BRDO

<< Povratak

GEOKARTA





1126

На основу члана 20. став 1. и члана 70. став 2. Закона о експропријацији („Службени гласник РС”, бр. 53/95, 23/01 – СУС и 20/09) и члана 192. Закона о општем управном поступку („Службени лист СРЈ”, бр. 33/97 и 31/01), по предлогу ЈП „Путеви Србије”, Београд, Булевар краља Александра бр. 282,

Влада доноси

РЕШЕЊЕ

I. Утврђује се јавни интерес за експропријацију, односно административни пренос непокретности – земљишта и објеката на земљишту који по закону могу бити предмет експропријације, односно административног преноса, ради изградње деонице аутопута Е - 75 и Е - 70, Добановци – Бубињ Поток, сагласно Закону о просторном плану Републике Србије („Службени гласник РС”, број 13/96) и Регулационом плану деонице аутопута Е - 75 и Е - 70 Добановци – Бубињ Поток („Службени лист града Београда”, број 13/99), на непокретностима у КО Остружница, КО Кнежевац, КО Железник, КО Ресник, КО Бели Поток, КО Кумодраж и КО Зуце, све на територији града Београда.

II. ЈП „Путеви Србије”, Београд одређује се за корисника експропријације, односно административног преноса непокретности из тачке I. овог решења.

III. Ово решење објавити у „Службеном гласнику Републике Србије”.

05 број 465-2944/2010

У Београду, 22. априла 2010. године

Влада

Први потпредседник Владе –
заменик председника Владе,
Ивица Дачић, с.р.

April 2010.
Rešenje o
utvrđivanju
javnog
interesa za
Obilaznicu
Beograda,
Vlada
Republike
Srbije



ЈКП "ЗЕЛЕНИЛО БЕОГРАД"
СЕКТОР ЗА КОМЕРЦИЈАЛНЕ ПОСЛОВЕ
БИРО ЗА ПРОЈЕКТОВАЊЕ

БЕОГРАД
Сурчински пут бр.2



Број : 51/150
Датум: 02.03.2011

ЈАВНО ПРЕДУЗЕЋЕ ПУТЕВИ СРБИЈЕ
БЕОГРАД
Булевар краља Александра 282

Број предмета: 953-2209/11-1

УСЛОВЕ

за израду Идејног пројекта обилазнице Београда, Петљи „Орловача“ и „Петлово брдо“

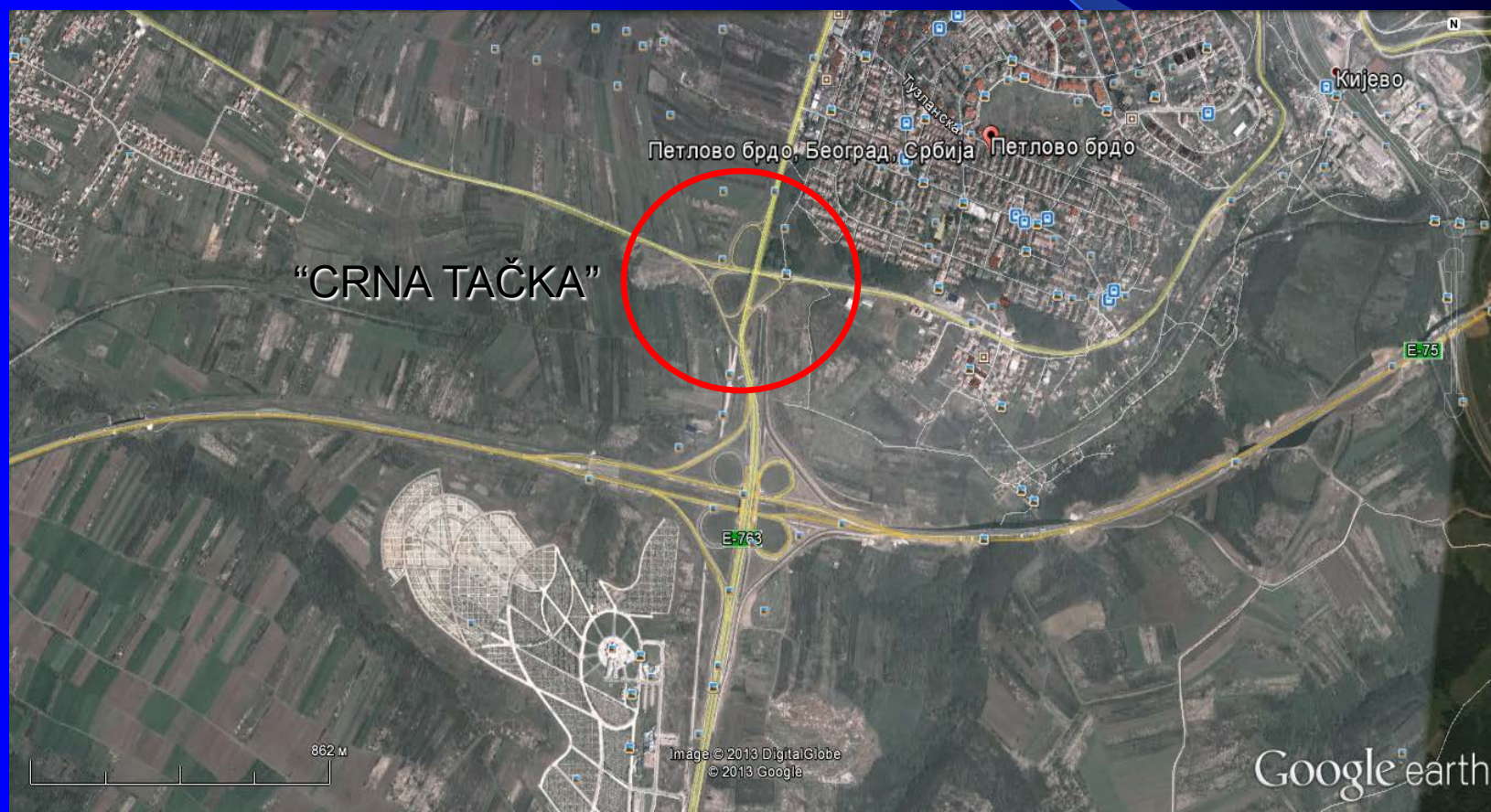
Постојеће стање:

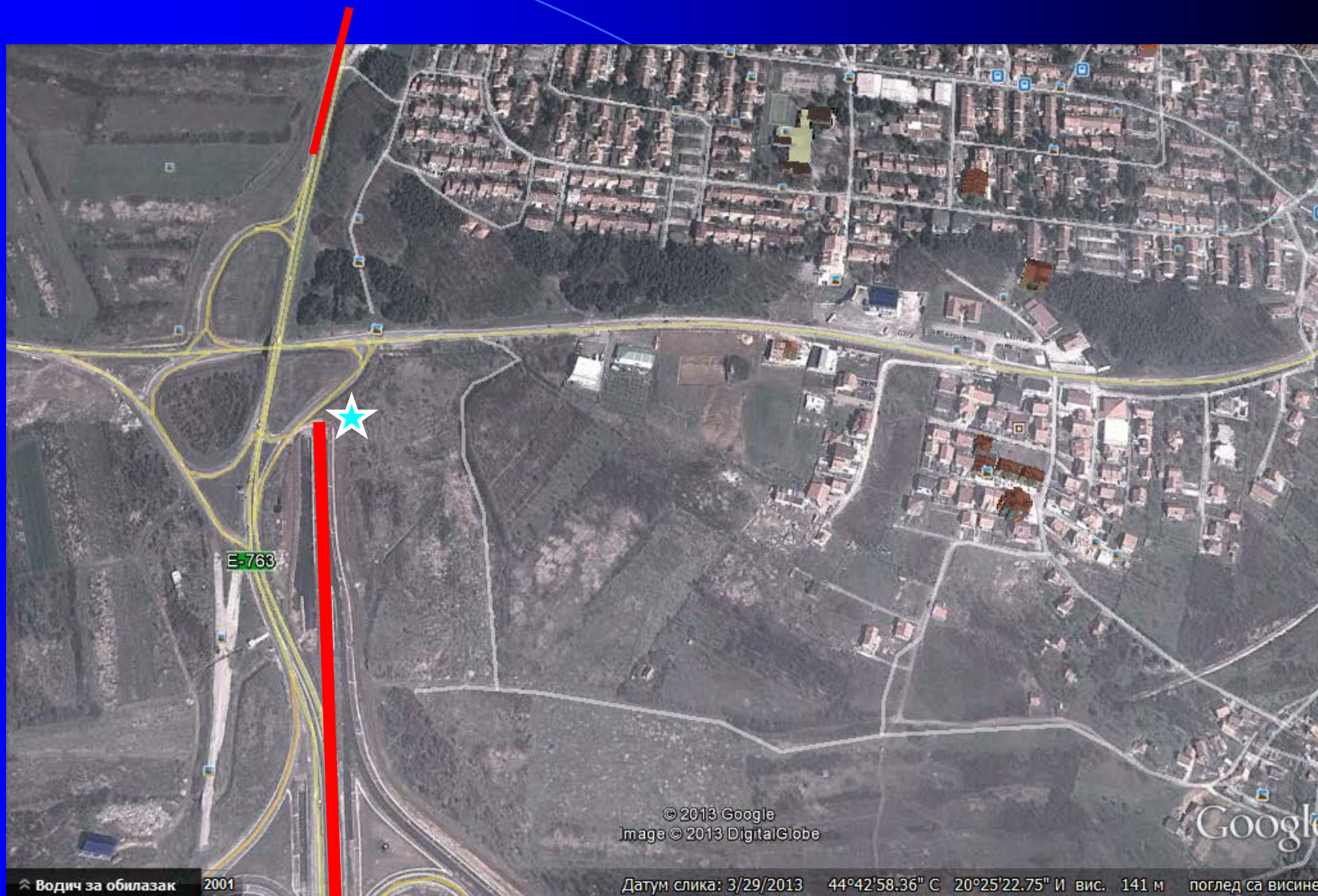
Према теренској анализи предметна саобраћајна петља је делом изведена . ЈКП „Зеленило-Београд“ у односу на постојеће стање нема посебних условљености .

Mart 2011.
Uslovi za
izradu
Glavnog
Projekta izdati
od JKP
"Zelenilo
Beograd"



Petlja “Petlovo Brdo” Postojeće, privremeno rešenje









РЕПУБЛИКА СРБИЈА
МИНИСТАРСТВО ЖИВОТНЕ СРЕДИНЕ,
РУДАРСТВА И ПРОСТОРНОГ ПЛАНИРАЊА

Сектор за урбанистичко,
просторно планирање и становање
Немањина 22-26
11000 Београд

Тел/тк +381 (01) 3640 - 697 / www.etoplan.gov.rs

REPUBLIC OF SERBIA
MINISTRY OF ENVIRONMENT,
MINING AND SPATIAL PLANNING

Department for Spatial Planning
and Housing
22-26, Nemanjina Str.
11000 Belgrade



Поштом приликом

Бр./N^o: 350-03-00014/2011-07
Датум/Date: 5.6.2012

Министарство животне средине, рударства и просторног планирања, Сектор за урбанистичко, просторно планирање и становање поступајући по захтеву, ЈП "Путеви Србије", из Београда, бр. 350-13-00014/2011-07 од 17.3.2011године, за издавање Локацијске дозволе, на основу члана 16. Закона о министарствима („Сл. гласник РС", број 16/2011), члана 23. Закона о државној управи („Сл. гласник РС", број 79/05, 101/07 и 95/10), члана 54 а у вези члана 133. став 2. тачка 14. Закона о планирању и изградњи ("Сл. гласник РС", број 72/09, 81/09 – исправка, 64/10 – одлука УС и 24/11), у складу са, Регулационим планом деонице аутопута Е–75 и Е–70 Добановци – Бубањ поток (Сл. лист града Београда13/99), Одлуком о одређивању урбанистичких планова који у целости нису у супротности са Законом о планирању и изградњи (Сл. лист града Београда 30/03) и на основу решења министра животне средине, рударства и просторног планирања, број 021-01-11/2011 од 28.03.2011. године којим се овлашћује Небојша Јањић, помоћник министра за Сектор урбанизма, просторног планирања и становања да потписује управна и вануправна акта, доноси:

РЕШЕЊЕ
О ЛОКАЦИЈСКОЈ ДОЗВОЛИ

1. Инвеститору, Република Србија – ЈП "Путеви Србије" – "Коридори Србије" д.о.о, Београд, којим се утврђују услови за изградњу дела обилазнице Београда сектор 4 реконструкцију и доградњу петље "Орловача", дела Ибарске магистрале и изградњу петље "Петлово брдо" потребни за израду идејног пројекта, са могућношћу *фазне реализације*.

Jun 2012. LOKACIJSKA DOZVOLA za Izgradnju NOVE petlje „Petlovo Brdo“



Република Србија
МИНИСТАРСТВО ЕНЕРГЕТИКЕ,
РАЗВОЈА И ЗАШТИТЕ ЖИВОТНЕ СРЕДИНЕ

На основу чл. 10, ставова 1. и 2, а у вези са чл. 29. ставовима 1. и 3. Закона о процени утицаја на животну средину („Сл. гласник РС“, бр. 135/04 и 36/09), даје следеће

ОБАВЕШТЕЊЕ

Носилац пројекта ЈП „Путеви Србије“ Београд, поднео је захтев за одлучивање о потреби израде Студије о процени утицаја на животну средину идејног пројекта аутопута Е-70/Е-75, Добановци – Бубањ Поток, сектор 4: петља „Петлово брдо“.

Заинтересована јавност може да изврши увид у садржину захтева сваког радног дана од 11 до 14 часова у просторијама Министарства енергетике, развоја и заштите животне средине у Београду, Омладинских бригада 1, соба 653 и достави своје мишљење у року од 10 дана од објављивања овог обавештења.

11210581-1

Август 2012.
Оглас -
обавештење
јавности о
поднетом
захтеву за
одлучивање о
потреби
procene
uticaja



PREVOD OGLASA NA ENGLISKI JEZIK:

Republic of Serbia

Ministry of Energy, Development and Environmental Protection of R. of Serbia

Pursuant to Article 10, items 1 and 2 with regard to Article 29, items 1 and 3 of the Law on Environmental Impact assessment (“Official Gazette” RS. no: 135/04 and 36/09) is issuing the following:

ANNOUNCEMENT

The bearer of the Project “Roads of Serbia” Beograd, has submitted request for determination of the need for preparation of environmental impact assessment study for the preliminary design Highway E70/E75 Dobanovci – Bujanj Potok, sector 4: interchange “Petlovo Brdo”.

The interested public is welcomed to review the content of the request every working day from 11 to 14 h at the premises of the Ministry of Energy, Development and Environmental Protection of R. of Serbia in Beograd, Omladinskih brigade 1, room 653 and submit its opinion within 10 days from the day of publication of this announcement.



Република Србија
МИНИСТАРСТВО ЕНЕРГЕТИКЕ,
РАЗВОЈА И ЗАШТИТЕ ЖИВОТНЕ СРЕДИНЕ
Београд

На основу чл. 10, ставова 1. и 2, а у вези са чл. 29. ставовима 1. и 3. Закона о процени утицаја на животну средину („Сл. гласник РС“, бр. 135/04 и 36/09), даје следеће

ОБАВЕШТЕЊЕ

Обавештава се јавност и заинтересовани органи и организације да је овај орган донео Решење којим се носилац пројекта ЈП „ПУТЕВИ СРБИЈЕ“ Београд, ослобађа од израде Студије о процени утицаја на животну средину идејног пројекта аутопута Е-70/Е-75, Добановци – Бубањ Поток, сектор 4: петља „Петлово брдо“.

Увид у донето Решење може се извршити у просторијама Министарства енергетике, развоја и заштите животне средине у Београду, Омладинских бригада 1, Нови Београд, канцеларија 653, сваког радног дана од 11 до 14 часова у року од 10 дана од дана објављивања овог обавештења.

Заинтересована јавност може изјавити жалбу надлежном органу против Решења о ослобађању од израде Студије у року од 15 дана од дана објављивања огласа.

11211313-1

Sept 2012.
Oglas –
Rešenje
Ministarstva o
nemanju potrebe
za izradom
Studije o proceni
uticaja na
životnu sredinu



PREVOD OGLASA NA ENGLISKI JEZIK:

Republic of Serbia, Ministry of Energy, Development and Environmental Protection

Pursuant to Article 10, items 1 and 2 with regard to Article 29, items 1 and 3 of the Law on Environmental Impact assessment (“Official Gazette” RS. no: 135/04 and 36/09) is issuing the following:

ANNOUCMENT

We inform the public and all interested Bodies and Associations that this Ministry has reached a Decision that the bearer of the Project PE “Roads of Serbia” Beograd, **has no requirement to prepare Environmental impact assessment Study** for the preliminary design Highway E-70/E-75, Dobanovci – Bubanj Potok, sector 4: interchange “Petlovo Brdo”.

Any interested party may review the Decision every working day from 11 to 14 h at the premises of the Ministry of Energy, Development and Environmental Protection of R. of Serbia in Beograd, Omladinskih brigade 1, room 653, within 10 days from the day of publication of this announcement.

The interested public may file a complaint against the Decision related to the release of obligation for preparation of the Study within 15 days from the date of the public announcement.



Република Србија
МИНИСТАРСТВО ЕНЕРГЕТИКЕ,
РАЗВОЈА И ЗАШТИТЕ ЖИВОТНЕ
СРЕДИНЕ

Број: 353-02-446/2012-02

Датум: 10. 09. 2012.

Београд

114 955-3157/12-9
18-10-2012
Београд, Ср. 292

На основу чл. 20. и чл. 48. Закона о министарствима ("Сл. гласник РС" 65/08), члана 10. Закона о процени утицаја на животну средину («Сл. гласник РС», 135/04, 36/09) и члана 192. став 1. Закона о општем управном поступку («Сл. гласник РС», 33/97 и 31/01), поступајући по захтеву носиоца пројекта ЈП "ПУТЕВИ СРБИЈЕ" Београд, Министарство енергетике, развоја и заштите животне средине доноси

РЕШЕЊЕ

1. **НИЈЕ ПОТРЕБНА** израда Студије о процени утицаја на животну средину идејног пројекта аутопута Е-70/Е-75, Добановци – Бубањ Поток, сектор 4: петља „Петлово брдо“.
2. Носилац пројекта је у обавези да у потпуности испоштује Мере техничке заштите за израду Идејног пројекта, издате од стране Републичког завода за заштиту споменика културе – Београд од 08.03.2011. године, број 4/436, Услове заштите природе од 03.03.2011. године, број 020-478/2 и Мишљење ЈВП «Београдводе» од 09.03.2011. године, број 1244/2


Sept 2012.
Petlja „Petlovo
Brdo“ –
Rešenje da nije
potrebna
izrada Studije o
proceni uticaja
na životnu
sredinu



ЈП ПУТЕВИ СРБИЈЕ
Булевар Краља Александра 282
11000 Београд

ГЕНЕРАЛНОМ ДИРЕКТОРУ И ДИРЕКТОРУ ОДЕЉЕЊА ЗА ИНВЕСТИЦИЈЕ

Предмет – Захтев за добијање документације



Поштована господе,

Обраћамо вам се као заинтересована страна у вези са јавно објављеним тендером од 29.1.2013. којим ЈП Путеви Србије тражи понуде за радове на путним петљама Орловача и Петлово брдо.

Захтевамо да нам доставите сву документацију којом располагате, у делу који се тиче регулација градње путне петље Петлово брдо на природну околину.

Бригом савесног домаћина желимо да код независних стручњака проверимо да ли су и колико су наручиоци, руководиоци и извођачи овог пројекта поштовали правила о заштити природне околине које примењује Светска банка.

Потреба и воља становника Петловог брда о очувању шуме плански сађене од 1969. за заштиту Насеља, изражена је јасно већ много пута, чак и пре завршетка и израде планова везаних за модернизацију Ибарског пута у делу уз Петлово брдо. Последњи пут то је било јуче 31.1.2013. на јавном скупу у просторијама ЈП Путеви Србије, Влајковићева 19а (зграда Комграда).

У прилогу овом захтеву достављамо вам 4 документа:

1. документ СО Раковица од 11.3.1987. када су спречени први покушаји измене намене шумског заштитног појаса око насеља Петлово брдо.
2. документ од 25.4.2013. заједничка иницијатива ГО Раковица и Удружења грађана са примедбама и предлозима у вези са најавом радова на путној петљи Петлово брдо
3. графички приказ предлог плана изградње нове путне петље Петлово брдо, за који смо добили независну потврду ваших службеника да одговара стварном пројекту.

Последње недеље априла 2012. ова три документа су требала да из општине Раковица буду достављена надлежним институцијама и републичким министарствима:

- ЈУП Урбанистички завод Београда,
- Министарство за инфраструктуру и енергетику
- Министарство за животну средину, рударство и просторно планирање
- Грађевинска инспекција Србије

Са добром надом смо примили и поруку коју вам достављамо у четвртм прилогу:

4. електронска порука од 30.4.2012. од шефа кабинета тадашњег председника ГО Раковица. У последњој реченици говори се о "усменим уверавањима" (надлежних) да је "Регулациони план у делу који се односи на део Ибарске магистрале (уз Петлово брдо) стављен ван снаге.

Поздрављамо вас и захтевамо да нам одговор доставите електронски и поштом у року од 7 дана



Vladimir Markovic

Владимир Марковић, председник Удружења
Београд, 1.2.2013.

е-адреса:	zelenonaselje@gmail.com
поштанска адреса:	М3 Кијево - Удружење грађана "Зелено насеље - Петлово брдо" 11090 Београд, Милорада Драшковића 24а

Februar 2013.
NVO „Zelena
naselje Petlovo
Brdo“ (ZNPB)
se zvanično
obratilo
Putevima Srbije



JAVNO PREDUZETE „PUTEVI SRBIJE“
Bulevar kralja Aleksandra 282
Poštanski fak 17
11 000 Beograd, 22. Srbija
Sektor za investicije
Vlajkovičeva 19a, Beograd,
tel. +381 11 30 34 744, faks: +381 11 30 34 832



PUBLIC ENTERPRISE "ROADS OF SERBIA"
Bulevar kralja Aleksandra 282
PO Box 17
11 000 Belgrade 22, Serbia
Sector for Investments
Vlajkovičeva 19a, Belgrade
tel. +381 11 30 34 744, fax. +381 11 30 34 832

M3 Kijevo-Udruženje građana
„Zeleno naselje-Petlovo brdo“
Milorada Draškovića 24a
11090 Beograd

Бр. 404-12/13-3

Датум: 22 FEB 2013

Предмет: Одговор на допис бр.404-12/13-2

Поштована господо,

Дана 01.02.2013. доставили сте нам допис бр.404-12/13-2 којим од нашег Предузећа захтевате да Вам достави документацију која се тича утицаја градње петље „Петлово Брдо“ на животну средину.

Свим путем Вас обавештавамо да ЈП „Путеви Србије“ нису у могућности да достављају било какву службену документацију другим физичким и правним лицима мимо законски успостављене процедуре.

Ипак, као одговорни носилац пројекта, и као Предузеће које дуго низ година обезбеђује учешће заинтересоване јавности на свим пројектима који су предмет процене утицаја на животну средину дефинисаној Законом о процени утицаја на животну средину (Сл.Гл.РС бр.136/04, 38/09), осећамо потребу да Вам у вези са предметном темом пружимо следеће информације:

1. Срећемо Вам пажењу да, претпостављамо због коришћења информација достављених од стране не кредибилних извора, у Вашем допису користите непрецизне и нетачне информације у вези са предметним пројектом. У циљу појашњења Вас обавештавамо да Светска Банка (The World Bank Group – WB) ни на који начин није укључена у финансирање предметног пројекта. Самим тим „правила Банке“ на које се позивате у свом допису нису тема која на било који начин има везе са имплементацијом предметног пројекта.
2. Обавештавамо Вас да важећи Закони Републике Србије не предвиђају могућност да законским путем донешени акти (Решења, Мишљења, Одлуке, и сл.) буду на било који начин „проверавани од стране независних стручњака“. Претпостављамо да Вам је јасно да таква Ваша планирана активност не може имати никакву правну тежину, а самим тиме не повлачи никакве правне конеквенце. А са друге стране, свако поступање супротно законским путем донешеним актима, па макар и у најбољој намери представља кршење Закона које производи одређене последице.
3. Дана 31.01.2013. у просторијама ЈП „Путеви Србије“ и Влајковићевској улици (зграда „Мостградње“) одржана је јавна презентација Оквирног документа за управљање заштитом животне средине на пројекту рекултивације путева и безбедности саобраћаја у Републици Србији. Овим пројектом ни на који начин нису обухваћени радови на изградњи петље „Петлово Брдо“. Присуство Вашег представника на скупу је било добродошло у циљу ширења заједничких знања из области заштите животне средине током рекултивације путева. Како питања вашег представника нису била у вези са темом предметног скупа, излазећи у сусрет Вашој потреби, по окончању презентације представник Сектора за инвестиције је саслушао вашег представника и том приликом

Februar 2013. JP „Putevi Srbije“ – Odgovor na pismo ZNPB



II

Mar 2013., ZNPB podnelo žalbu
Evropskoj Investicionoj Banci
(EIB)



Mr Vladimir Marković,
President of the NGO
'Green settlement – Rooster Hill'

zelenonaselje@gmail.com

EXP BEI - EIB
003397 26.MAR.13

Luxembourg, 26 March 2013

IG/CM/MS/avi

Dear Sir,

We refer to your message to the EIB Vice President Jonathan Taylor of 21 March 2013 concerning the construction of highway interchange Petlovo Brdo.

Please note that the allegations pertaining to fraud and corruption have been transferred to the EIB Fraud Investigation Division in line with the Complaints-Mechanism Principles, Terms of Reference and Rules of Procedure.

Regarding your allegations relating to negative environmental impacts of the project, we are pleased to inform you that the EIB Complaints Mechanism has registered your complaint under SG/E/2013/02 and will carry out a review of your case. In this respect you may expect, a formal reply from the Bank by no later than 11 June 2013.

Your Sincerely,

EUROPEAN INVESTMENT BANK

A. Abad
Senior Complaints Officer

A. Schim van der Loeff
Senior Officer
Communication and Outreach

Mart 2013.
EIB dostavio
odgovor na
pismo ZNPB od
21. marta 2013.



III

Jul 2013, Konsultacije sa
zainteresovanim stranama
osobama izloženim negativnim
uticajima projekta



18. jul 2013.

JP “Putevi Srbije” organizovalo
Javne Konsultacije sa
predstavnicima ZNPB,
projektantima, „Zelenilom
Beograd“ i Zavodom za zaštitom
prirode



Petlja “Petlovo Brdo” – Postojeće, privremeno rešenje nije bezbedno





ЈАВНО ПРЕДУЗЕЋЕ
ПУТЕВИ СРБИЈЕ

Република Србија
МИНИСТАРСТВО УНУТРАШЊИХ ПОСЛОВА
Дирекција полиције
Управа саобраћајне полиције
03/9 број 050-38 /14
12.03.2014. године
Београд

ЈАВНО ПРЕДУЗЕЋЕ ПУТЕВИ СРБИЈЕ
Број 953-3627 /14-2
Датум: 20.03.2014
БЕОГРАД, Булевар краља Александра бр. 288

ЈАВНО ПРЕДУЗЕЋЕ „ПУТЕВИ СРБИЈЕ“
Сектор за инвестиције
Улица Влајковићева 19а
11050 Београд 22, Србија

Веза: Ваш акт број 953-3627 од 24.02.2014.године

Поштовани,

у вези вашег акта број горњи, поводом достављања статистичких података везаних за саобраћајне незгоде и последице саобраћајних незгода, у прилогу акта достављамо вам тражену статистику.



- Zvaničan policijski izveštaj – Statistika za 2009-2013, saobraćajni udesi na postojećoj, nebezbednoj petlji kod „Petlovog Brda“:
 - 123 saobraćajna udesa
 - 43 osobe povređene
 - 1 osoba je poginula
 - 10 osoba sa teškim telesnim povredama



Eliminacija „crne tačke“, saglasno planskom osnovu, obezbeđena je OSNOVNIM PROJEKTOM :





IV

14. okt 2013., Tim EIB-a za „žalbeni mehanizam“ u Beogradu obavio Misiju sa ciljem utvrđivanja činjenica



V

04. mart 2014.

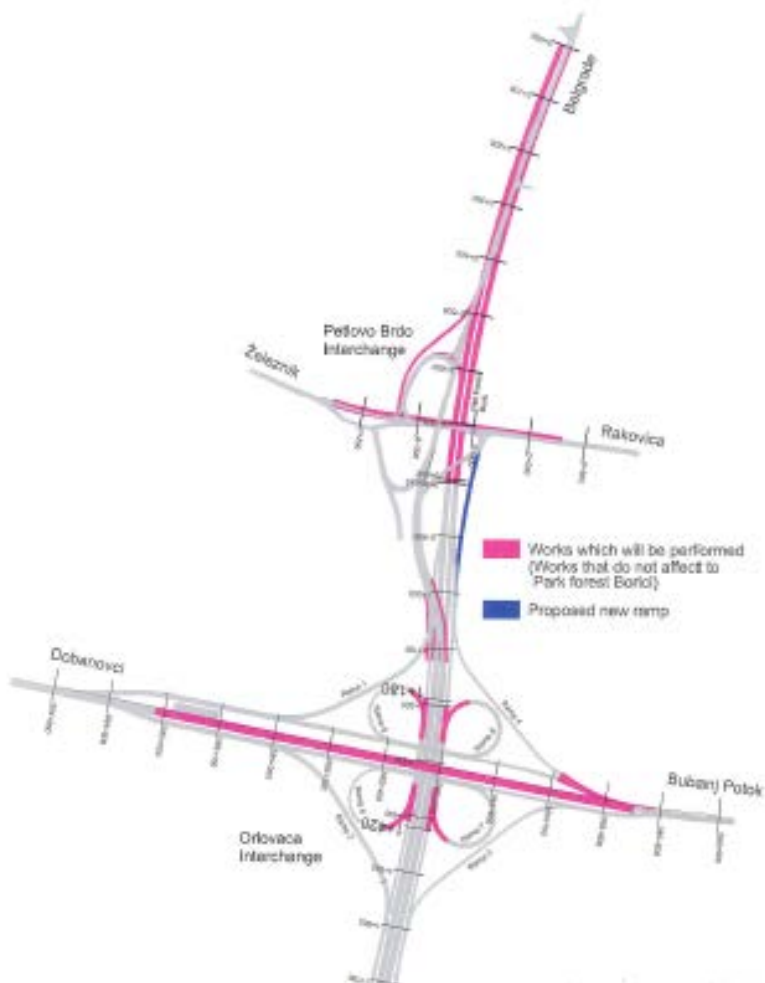
Medijacioni trojni sastanak (JPPS,
ZNPB i EIB) u Beogradu



EIB Loan, Belgrade By-pass Project, Lot B5.3

Construction of the "Petlovo Brdo" Interchange and "Orlovača" Interchange (phase II)

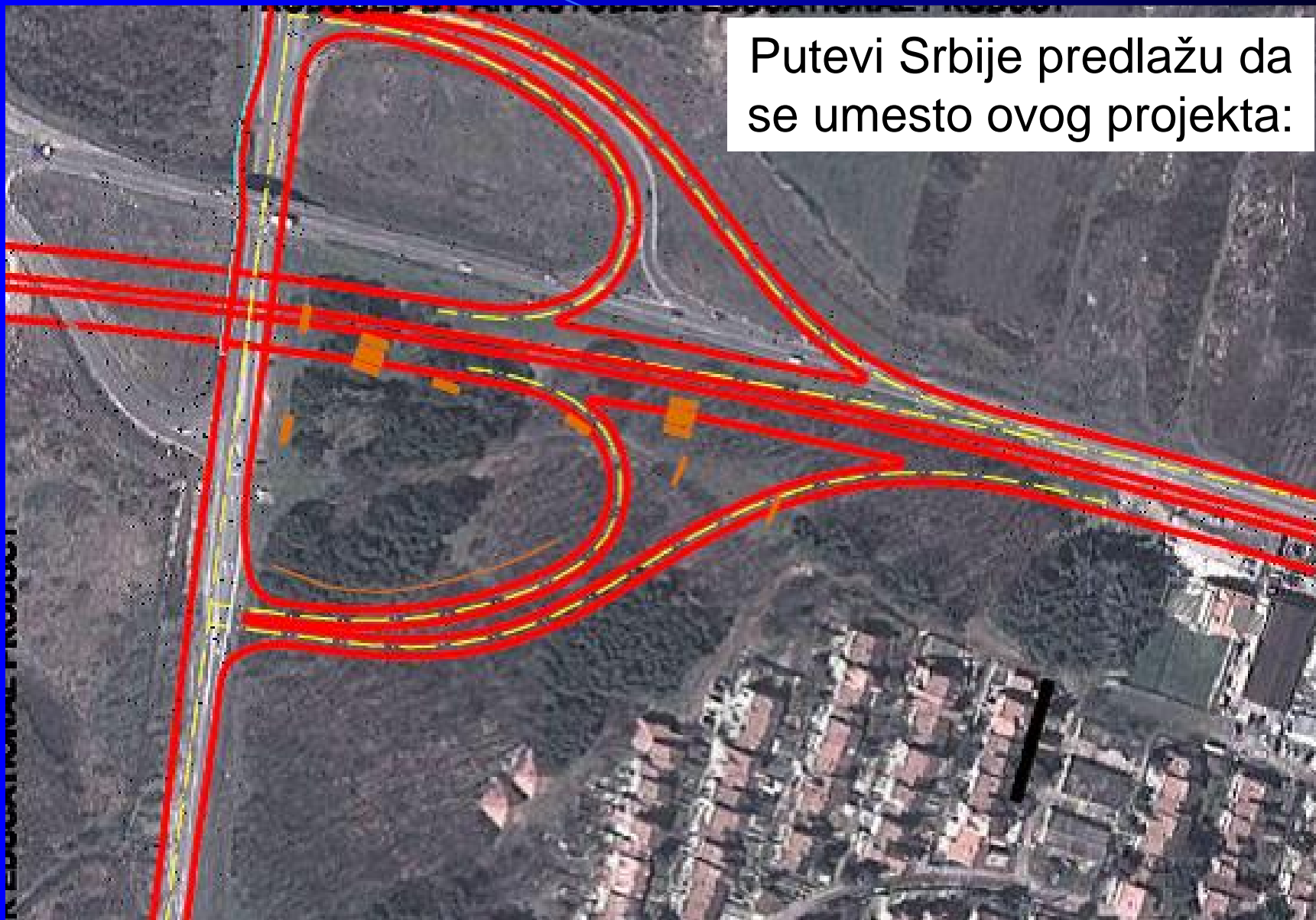
Proposed Works that do not affect to Park Forest Borici



Mart 2014.
Predlog JPPS
udruženju ZNPB
tokom postupka
„žalbenog
mehanizma“



Putevi Srbije predlažu da se umesto ovog projekta:





...sačuva oko 90% park
šume i izgradi samo I
faza projekta, odnosno :





Preliminarna ponuda Puteva Srbije uključivala je:

1. Novi projekat petlje u svemu usaglašen sa predlogom iznesenim na sastanku
2. Kompenzaciju za svo zelenilo koje će biti posečeno zbog realizacije projekta (oko 13% šumske površine) kao i uređenje šumskog pojasa. JPPS preuzima obavezu izrade Akcionog Plana koji će obraditi sve navedene stavke i biti dostavljen EIB-u
3. Monitoring nivoa buke i aerozagađenja. Mere zaštite od uticaja buke i aerozagađenja realizovaće se dodatnim pošumljavanjem park šume u znatno većoj gustini od postojeće čime se postiže efekat štita
4. Rekreativna zona u šumi će biti premeštena i unapređena.
5. JP „Putevi Srbije“ će analizirati mogućnosti za obezbeđenje pristupa naselju i dostaviće svoj predlog EIB-u kroz Akcioni Plan.



Aktivnosti preporučene od strane EIB (10. mart 2014.):

1. 06.–14. mart, Putevi Srbije i NVO ZNPB će razmeniti informacije u vezi sa projektom
2. 10.-21. mart, Putevi Srbije će obraditi Glavni Projekat na znatno potpunijem nivou u odnosu na tada dostignuti, i prikazaće predlog mogućih rešenja u Akcionom Planu koji će u tu svrhu i izraditi.
3. Kada kompletna ponuda bude spremna, JPPS treba da organizuje nove KONSULTACIJE na kojima će stanovnici naselja Petlovo brdo biti konsultovani u vezi sa formalnim predlogom Puteva Srbije (moguće je organizovati do kraja marta 2014.) Članovi „Žalbenog mehanizma“ EIB će učestvovati kao posmatrači/urednici.



1. 06.–14. mart, Putevi Srbije i NVO ZNPB će razmeniti informacije u vezi sa projektom

06. marta 2014 JPPS je organizovao sastanak sa NVO ZNPB.

Obezbeđeno i učešće projektanta.

Informacije razmenjene.



1. 06.–14. mart, Putevi Srbije i NVO ZNPB će razmeniti informacije u vezi sa projektom

06. marta 2014 JPSS je organizovao sastanak sa NVO ZNPB.

Obezbeđeno i učešće projektanta.

Informacije razmenjene.

JPSS ODRADIO AKTIVNOST ✓



Bonus Informacije:

06. Marta 2014. JPPS je kontaktirano od strane druge NVO („Petlovo Brdo“ - D.Jovanovic) koje je tražilo da se održi zajednički sastanak 10. marta 2014.

JPPS je potvrdilo učešće na sastanku i rezervisalo salu za sastanak.

Rano ujutru 10. marta 2014. NVO „Petlovo Brdo“ je otkazalo sastanak sa JPPS.

JPPS je informisalo o tome EIB 10. marta 2014.



VI

Mar/Maj 2014 JPSS izradilo
Ekološki i Socijalni Akcioni Plan.
Dokument javno izložen i javnost
obaveštena o istom.



2. 10.-21. mart, Putevi Srbije će obraditi Glavni Projekat na znatno kompletnijem nivou u odnosu na tada dostignuti, i prikazaće predlog mogućih rešenja u Akcionom Planu koji će u tu svrhu i izraditi.

JPPS pripremiло radnu verziju Akcionog Plana koji uključuje kompenzaciju zelene površine koja će biti uništena zbog realizacije projekta, kao i mere za unapređenje šumskog područja.

Monitoring nivoa buke i aerozagađenja postao je sastavni deo Akcionog Plana

Akcioni Plan predlaže da se buka i aerozagađenje umanje novom sadnjom drveća u znatno gušćem rasporedu od postojećeg, neposredno pored magistrale – efekat štita.



2. 10.-21. mart, Putevi Srbije će obraditi Glavni Projekat na znatno kompletnijem nivou u odnosu na tada dostignuti, i prikazaće predlog mogućih rešenja u Akcionom Planu koji će u tu svrhu i izraditi.

JPPS pripremiло radnu verziju Akcionog Plana koji uključuje kompenzaciju zelene površine koja će biti uništena zbog realizacije projekta, kao i mere za unapređenje šumskog područja.

Monitoring nivoa buke i aerozagađenja postao je sastavni deo Akcionog Plana

Akcioni Plan predlaže da se buka i aerozagađenje umanje novom sadnjom drveća u znatno gušćem rasporedu od postojećeg, neposredno pored magistrale – efekat štita.

DONE BY JPPS ✓



● Bonus Informacija

02. aprila 2014. JPPS je informisao EIB da su projektanti proanalizirali moguća rešenja u cilju poboljšanja pristupa na Ibarsku magistralu.

Saglasno tome, JPPS daje novu ponudu, koja uključuje izgradnju servisne saobraćajnice za lokalni transport, alternativni pristup i mogućnost za „otvaranje“ nove, bezbedne i semaforisane raskrsnice sa ulicom Đuje i Dragoljuba.



- Radni AKCIONI PLAN je dostavljen EIB-u i udruženju ZNPB 07. aprila 2014.

Akcioni Plan je sadržao sledeća rešenja:

1. **Uklanjanje postojeće „crne tačke“ na Ibarskoj magistrali**
2. Kompenzaciju za svo zelenilo koje će biti posečeno zbog realizacije projekta i uređenje šumskog pojasa.
3. Monitoring nivoa buke i aerozagađenja.
4. Dodatno pošumljavanje park šume u znatno većoj gustini od postojeće sa ciljem redukcije buke i aerozagađenja.
5. Premeštanje i unapređenje rekreativne zone u šumi.
6. Osiguranje pristupa Ibarskoj magistrali za sve vlasnike privatnih i komercijalnih objekata duž koji se nalaze duž magistrale.



- 28. april 2014. JPPS postavio pred-finalni Akcioni Plan na svoju web-stranicu. Dokument je i dalje dostupan javnosti, tokom čitavih 19 meseci od javnog publikovanja.
- Akcioni Plan (na srpskom i engleskom) je dostavljen podnosiocima žalbe u periodu April / May 2014.
- April 2014. – JPPS pripremio tekst oglasa i flajera u cilju pozivanja na javne konsultacije. Flajeri su odštampani u dovoljnom broju i bili su postavljeni na većem broju stabala u park šumi Borići.

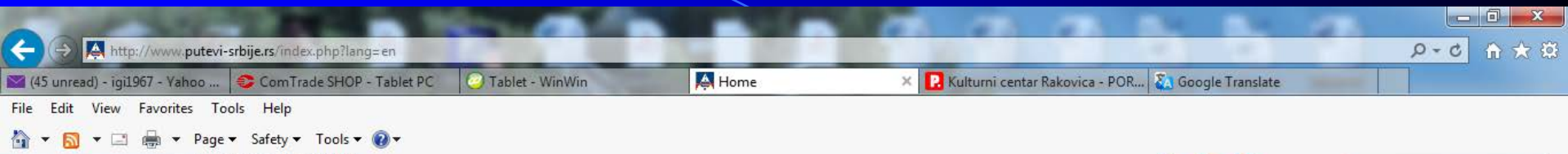


- Flajeri su bili dostavljeni podnosiocima žalbe 28. aprila 2014. Podnosioci žalbe su ponudili da sami distribuiraju flajere u poštanske sandučice svojih komšija na Petlovom Brdu. *
- JPPS je štampao veće postere sa istovetnim tekstom i postavio ih je na vidljiva mesta unutar šume i samog naselja.



POZIV NA JAVNE KONSULTACIJE

- 30. april 2014., na web stranici JPPS
- 03. maj 2014., oglas u dnevnom listu „Politika“
- JPPS je poslalo zvanične pozive / dopise g-dinu Markoviću, g-dinu Jovanoviću, Opštini Rakovica i „Zelenilu Beograd“.
- Predstavnici JPPS su postavili flajere u samoj park šumi „Borići“



- Home
- About us
- Organisation
- Procurements
- Regulation
- Info of Public Importance
- Press
- Gallery
- Contact



INFORMATION FOR ROAD USERS

- NEWS**
- 27.04.14. Obustava saobraćaja na državnom putu II B reda broj 364, d... anovica - Rudnik
 - 26.04.14. INTENSIFIED THE TOLL COLLECTION SECTOR THE UPCOMING LABOR DAY S
 - 25.04.14. Normalizovan s... a državnom putu I B reda broj 27... Loznica kod mesta Zavlake



Traffic Report

- Closures
- Maintenance
- Rehabilitation
- Construction
- Prohibition
- Landslide/Rockfall

Road Toll

User Service Center for toll highway users

Environmental and Social Action Plan for "Petlovo brdo" Interchange Project

New price for TAG device

Starting from, April 1st 2014 TAG





ЈП „Путеви Србије“

позивају на

ЈАВНЕ КОНСУЛТАЦИЈЕ

јавност, органе и организације заинтересоване за
**АКЦИОНИ ПЛАН ЗАШТИТЕ ЖИВОТНЕ СРЕДИНЕ
И УТИЦАЈА НА СОЦИЈАЛНО ОКРУЖЕЊЕ (ESAP)
ЗА ПРОЈЕКАТ ПЕТЉЕ „ПЕТЛОВО БРДО“**

Сврха консултација је да се грађани упознају са предвиђеним активностима на реализацији пројекта, пруже одговори на питања и дају потребна објашњења грађанима који могу бити изложени утицајима овог пројекта. Јавност је добродошла да присуствује консултацијама, поставља питања и даје коментаре у вези са пројектом.

Јавне консултације и презентација предметног Акционог плана биће одржане 17. 5. 2014. године, са почетком у 9 часова у просторијама „Културног центра Раковица“, Мишка Крањца 7, Раковица. Консултацијама ће присуствовати и представници Европске инвестиционе банке (ЕИВ).

Увид у предметни Акциони план може се извршити:

- у просторијама предузећа ЈП „Путеви Србије“, Влајковићева 19а, Београд, први спрат, сваког радног дана од 11 до 13 часова у року од 20 дана од дана објављивања овог обавештења;
- на интернет страници предузећа ЈП „Путеви Србије“: <http://www.putevi-srbije.rs>
- у просторијама Удружења „Петлово брдо“, Милорада Драшковића бр. 24а, у року од 20 дана од дана објављивања овог обавештења;
- у просторијама Удружења „Зелено насеље Петлово брдо“, Милорада Драшковића бр. 24а, сваког радног дана од 12 до 13 часова у року од 20 дана од дана објављивања овог обавештења;
- на интернет страници - блогу <http://zelenonaselje-petlovobrdoblogspot.com> С обзиром на то да је предметни Акциони план на енглеском језику, сваком кога занима садржај документа, објашњења ће бити достављена електронском поштом;
- следећа два викенда суботом и недељом (3. 4. 10. и 11. маја 2014) од 12 до 13 часова у шуми „Борићи“ на подручју уз раскрсницу Ибарског и Кружног пута у року од 20 дана од дана објављивања овог обавештења.

Примедбе и мишљења на Акциони план се подносе у писаном облику и достављају на адресу ЈП „Путеви Србије“, Булевар краља Александра 282, Београд. Своја питања и коментаре грађани могу доставити и електронском поштом на следећу Е-mail адресу: igor.radovic@putevi-srbije.rs

За додатне информације обратити се на следећу адресу:

ЈП „Путеви Србије“
Булевар краља Александра 282
11000 Београд, Република Србија,
тел./факс +381 11/30 34 744
е-mail: igor.radovic@putevi-srbije.rs

11404526-1

Oglas
U dnevnom
listu „Politika“
03. Мај 2014.





МИНИСТАРСТВО ПОЉОПРИВРЕДЕ И
ЗАШТИТЕ ЖИВОТНЕ СРЕДИНЕ
– УПРАВА ЗА ШУМЕ –
СИБ 3, Омладинских бригада 1
11070 Нови Београд
Директору

Бр.

Датум:

Пројекат: Петља „Петлово Брдо“

Предмет: Јавне консултације са заинтересованим странама

Поштовани,

Овим путем Вас обавештавамо да Јавно предузеће „Путеви Србије“, у циљу изналажења најбољег могућег решења у вези са планираном реализацијом пројекта „Петља Петлово Брдо“ и утицајима истог на природно и социјално окружење, организује нови заједнички састанак и јавне консултације са заинтересованим странама.

Уважавајући претпоставку да и представници Вашег министарства желе да помогну нашем предузећу у циљу умањења негативних утицаја пројекта на његово непосредно окружење, позивамо Вас на заједнички састанак у просторијама Културног центра Раковица, Мишка Крањца 7, Раковица, дана 17. маја 2014. године са почетком у 09 часова.

Осим представника нашег предузећа и заинтересованих грађана насеља „Петлово Брдо“ састанку ће присуствовати и представници Европске Инвестиционе Банке, пројектанта и представници других надлежних институција.

Срдчан поздрав,

ЈАВНО ПРЕДУЗЕЋЕ „ПУТЕВИ СРБИЈЕ“
Директор сектора за инвестиције

Гордана Суботички-Ђорђевић, дипл. инж. грађ.

Доставити:

- Наслову
- Сектору за инвестиције

Poziv
nadležnoj
instituciji –
Upravi za
šume



VII

Мај 2014, Konsultacioni sastanak sa
zainteresovanim stranama,
Rakovica, Beograd.

Konsultacije produžene do 06. juna
2014 .



- 17. мај 2014., NOVI KONSULTACIONI SASTANAK, Rakovica, Beograd





Predstavljen je predlog
Puteva Srbije, odnosno :





- Konsultacije su nastavljene do 06. juna 2014.
- Mesto produženih konsultacija – prostorije izvođača radova pored park šume „Borići“
- Zona projekta je vidno markirana drvenim štapovima u park šumi „Borići“
- Tokom produženih konsultacija bilo je 26 učesnika tokom 3 sedmice
- JPPS je delegirao sopstvene predstavnike koji su bili permanentno prisutni tokom produženih konsultacija. Komentari i primedbe su primljeni i zapisani.







- 11. jun 2014.*

NVO ZNPB dostavilo JPPS set od 10 pitanja u vezi sa naknadom za promenu namene šume i šumskog zemljišta u skladu sa članovima 11. i 12. Zakona o šumama.

JPPS je odgovorio udruženju ZNPB naglasivši da je većina postavljenih pitanja kompletno izvan nadležnosti JPPS, savetujući JPPS da kontaktira nadležne institucije u vezi dela postavljenih pitanja.



- 23. juna 2014. JPPS je informisao EIB da je proces Javnih Konsultacija sa osobama koje su izložene uticajima projekta Petlje „Petlovo Brdo“ okončan bez postignutog dogovora između JPPS i podnosilaca žalbe.



VIII

Jun/Avg 2014, JPPS dostavio
odgovore na pitanja postavljena
tokom javnih konsultacija i
otpočeo rad na izradi Radne
verzije Izveštaja o javnim
konsultacijama



Tokom leta 2015, JPPS je primilo finalne komentare od strane EIB u vezi tehničkih pitanja na predlogu projektnog rešenja.

U skladu sa dostavljenim pitanjima, JPPS je odradio sledeće:

- Kontaktirao gradske institucije u vezi sa mogućom izgradnjom površinske semaforisane raskrsnice kod ulice Đuje i Dragoljuba.
- Dodao nacrt plana uključivanja zainteresovanih strana.
- Analizirao moguća alternativna projektna rešenja (denivelisana kružna petlja „Petlovo Brdo“)
- Dostavio EIB-u finalni izveštaj o javnim konsultacijama 28. avgusta 2015..
- Tokom oktobra 2015 EIB je dostavio finalnu SAGLASNOST na Izveštaj o javnim konsultacijama



IX

Apr/Nov 2014, Unapređenje
Glavnog Projekta



- JPPS je izradilo novu knjigu Glavnog Projekta (Knjiga 11 – Projekat uređenja putnog pojasa)
- Svako drvo unutar šume je evidentirano, prebrojano, georeferencirano i napravljena je baza podataka o postojećem zelenilu u šumi
- Plan ozelenjavanja i druge kompenzacione mere su uključene u Projekat
- Izrađen je Manual Valorizacije
- Pribavljena je SAGLASNOST „Zelenila Beograd“ na Glavni Projekat petlje



Svako drvo u projektnoj zoni unutar park šume Borići je registrovano i napravljena je baza podataka o 1652 drveta (vrsta, širina debla, visina, xyz koordinate), na 2,8 ha (28.000 m²) osnovnim projektom „pokrivene“ površine.



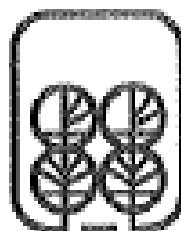
1652



- Puna naknada i Plan ozelenjavanja su procenjeni i koncipirani, postavši integralni deo Glavnog Projekta (Knjiga 11)
- 23. septembra 2014. pribavljena je saglasnost „Zelenila Beograd“ na Glavni Projekat koji predviđa seču 904 stabla umesto 1652 registrovana stabla unutar park šume Borići



**ЈАВНО ПРЕДУЗЕЋЕ
ПУТЕВИ СРБИЈЕ**



ЈКП

„ЗЕЛЕНИЛО-БЕОГРАД“

Адреса: Мали Калемегдан 8, 11000 Београд
Телефон/Факс: +381 11 66 76 776; 26 30 506
Матични Број: 07066597
ПИБ: 101511244
e-mail: info@zelenilo.rs
web: www.zelenilo.rs

ЈАВНО ПРЕДУЗЕЋЕ „ПУТЕВИ СРБИЈЕ“

Број: 955-18014/14-2

01-10-2014

Број: 51/443
Датум: 23.09.2014.

ЈАВНО ПРЕДУЗЕЋЕ „ПУТЕВИ СРБИЈЕ“
Булевар Краља Аолександра 282
11050 Београд 22

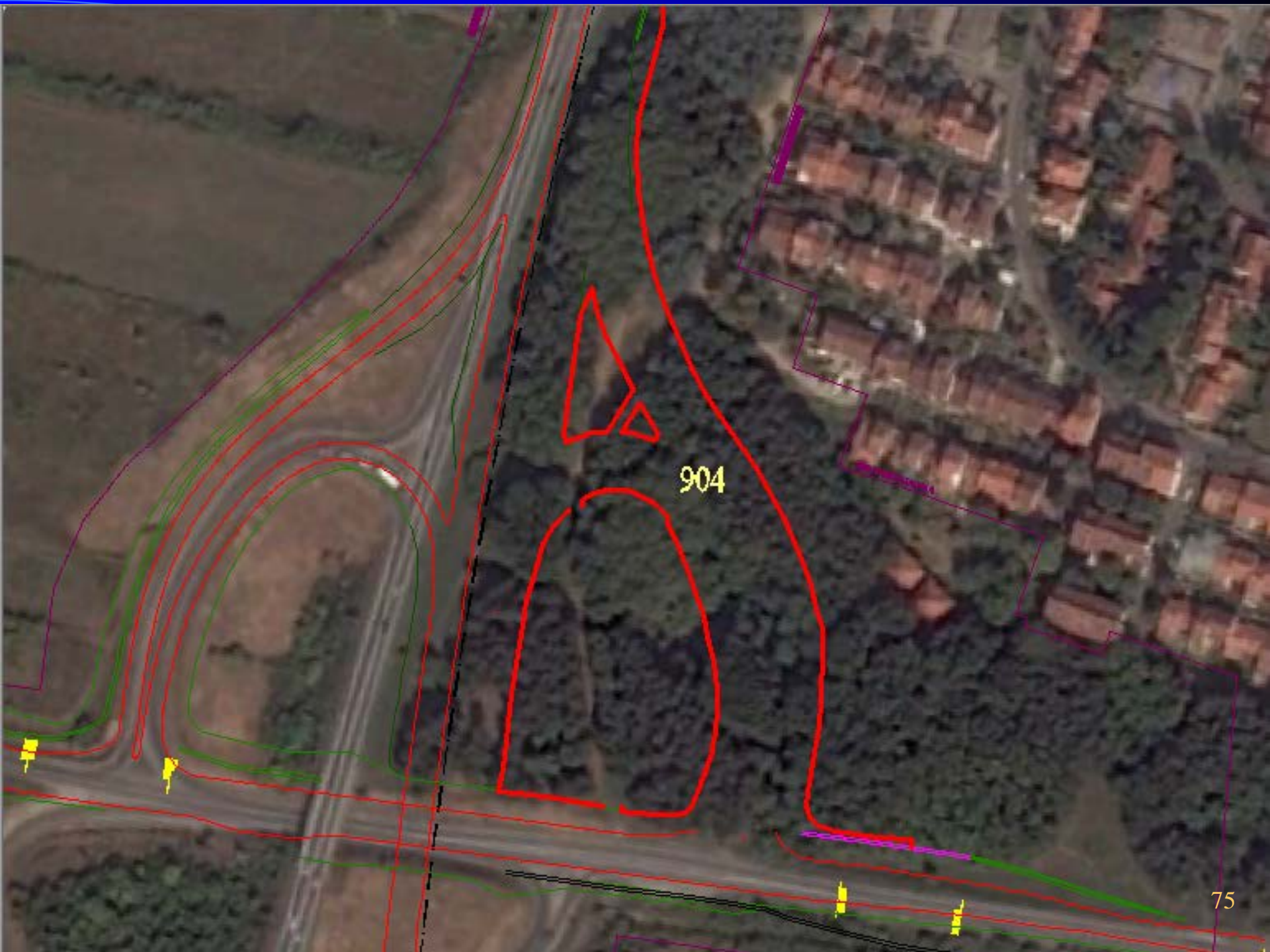
У вези Вашег дописа од 12.09.2014., а који се односи на САГЛАСНОСТ НА ГЛАВНИ ПРОЈЕКАТ АУТОПУТА Е-75/Е-70, ОБИЛАЗНИЦА БЕОГРАДА, СЕКТОР 4 – ПЕТЉА „ПЕТЛОВО БРДО“

Извештавате се о следећем:

ЈКП „ЗЕЛЕНИЛО – БЕОГРАД“ у Београду, САГЛАСНО ЈЕ НА ГЛАВНИ ПРОЈЕКАТ АУТОПУТА Е-75/Е-70, ОБИЛАЗНИЦА БЕОГРАДА, СЕКТОР 4 – ПЕТЉА „ПЕТЛОВО БРДО“



1652



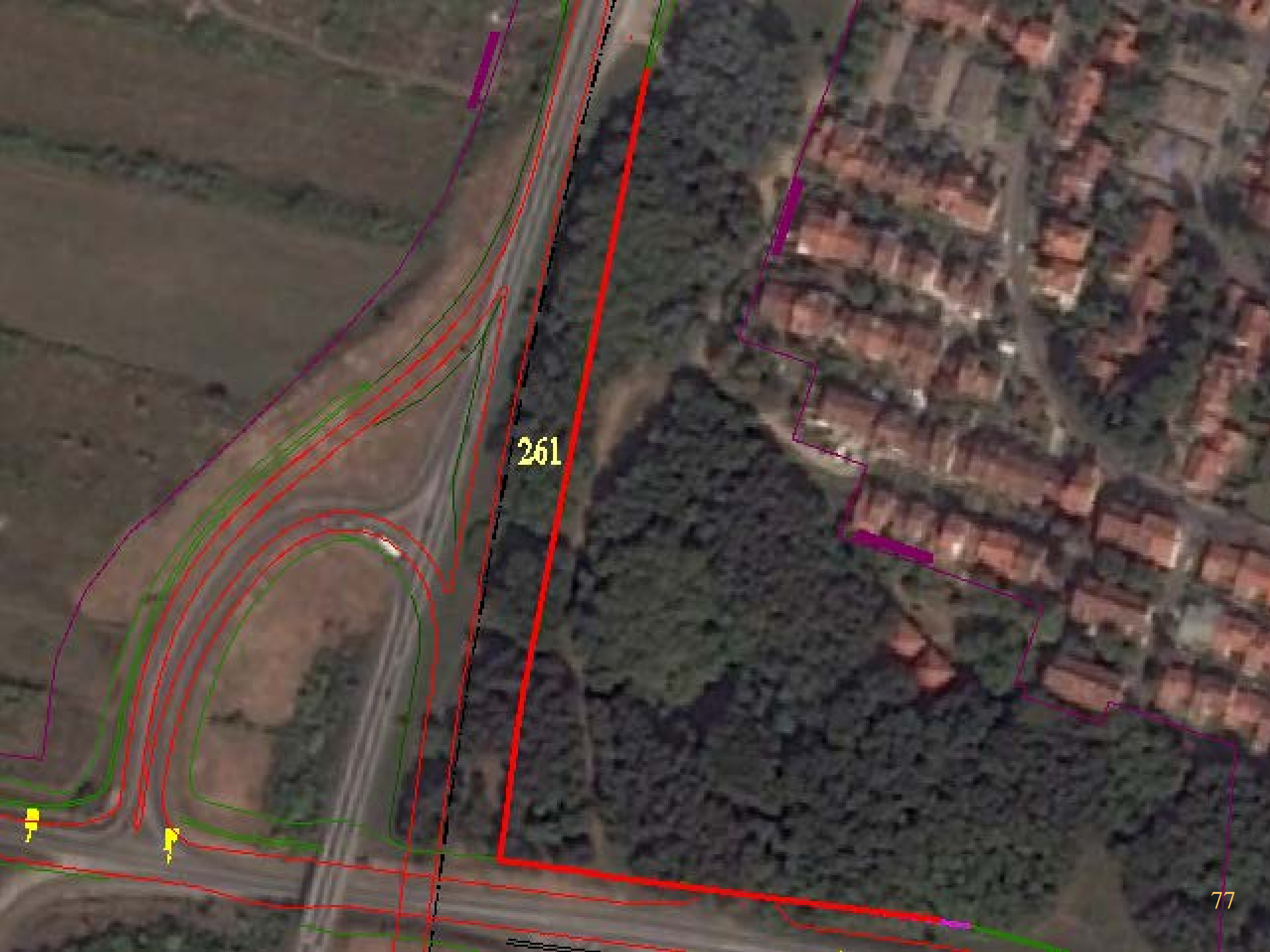
904



ALI

u skladu sa svojim predlogom datim u
Akcionom Planu

JPPS je donelo odluku da izbegne
izgradnju direktne i indirektna rampe na
istočnoj strani petlje Petlovo Brdo, što je
u smislu seče stabala značilo sledeće :



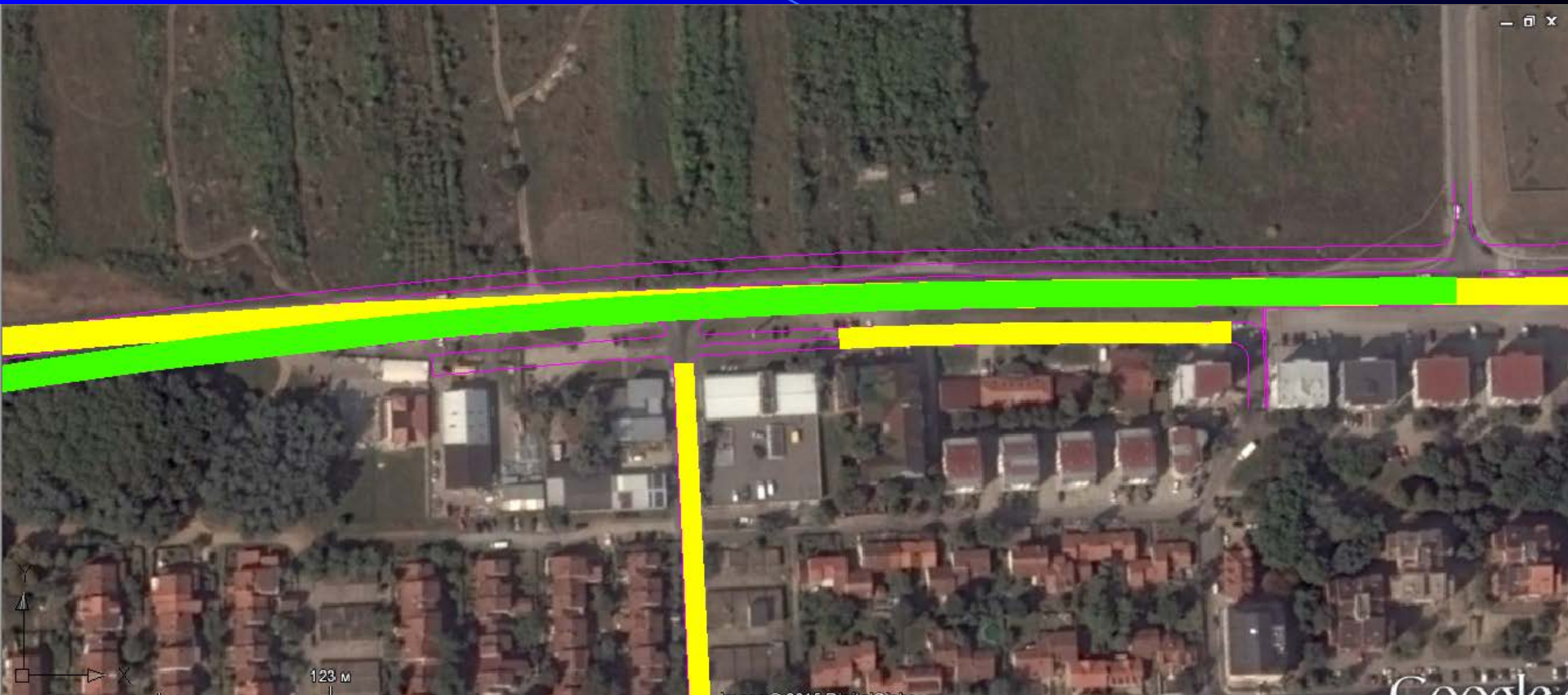
261



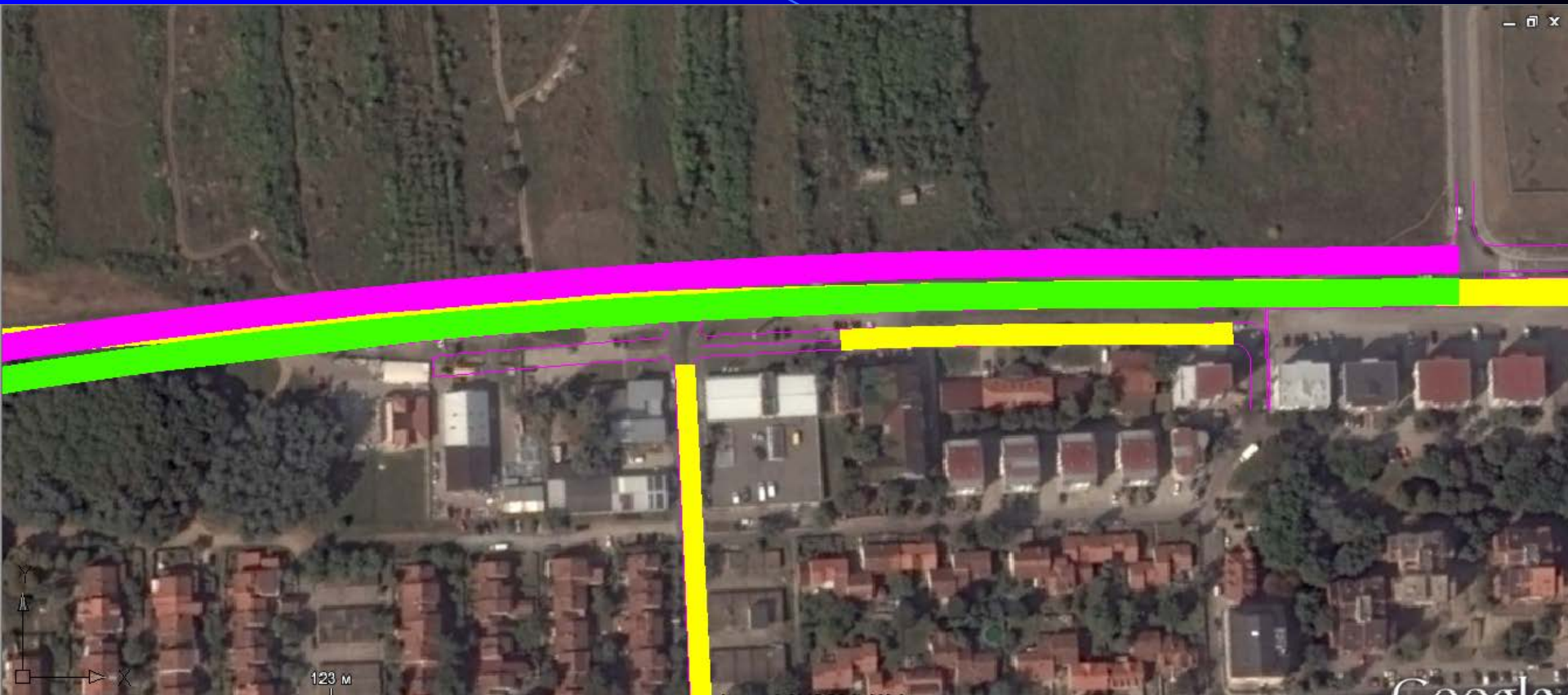
- Od aprila do avgusta 2015. razmatrana su i alternativna projektna rešenja (npr. denivelisana kružna raskrsnica)
- Bezbedni pristupi na Ibarsku magistralu su analizirani i mogu biti obezbeđeni svim vlasnicima stambenih i komercijalnih objekata.
- Preliminarna ideja JPPS za eliminaciju negativnih socijalnih uticaja projekta sastoji se u sledećem ...



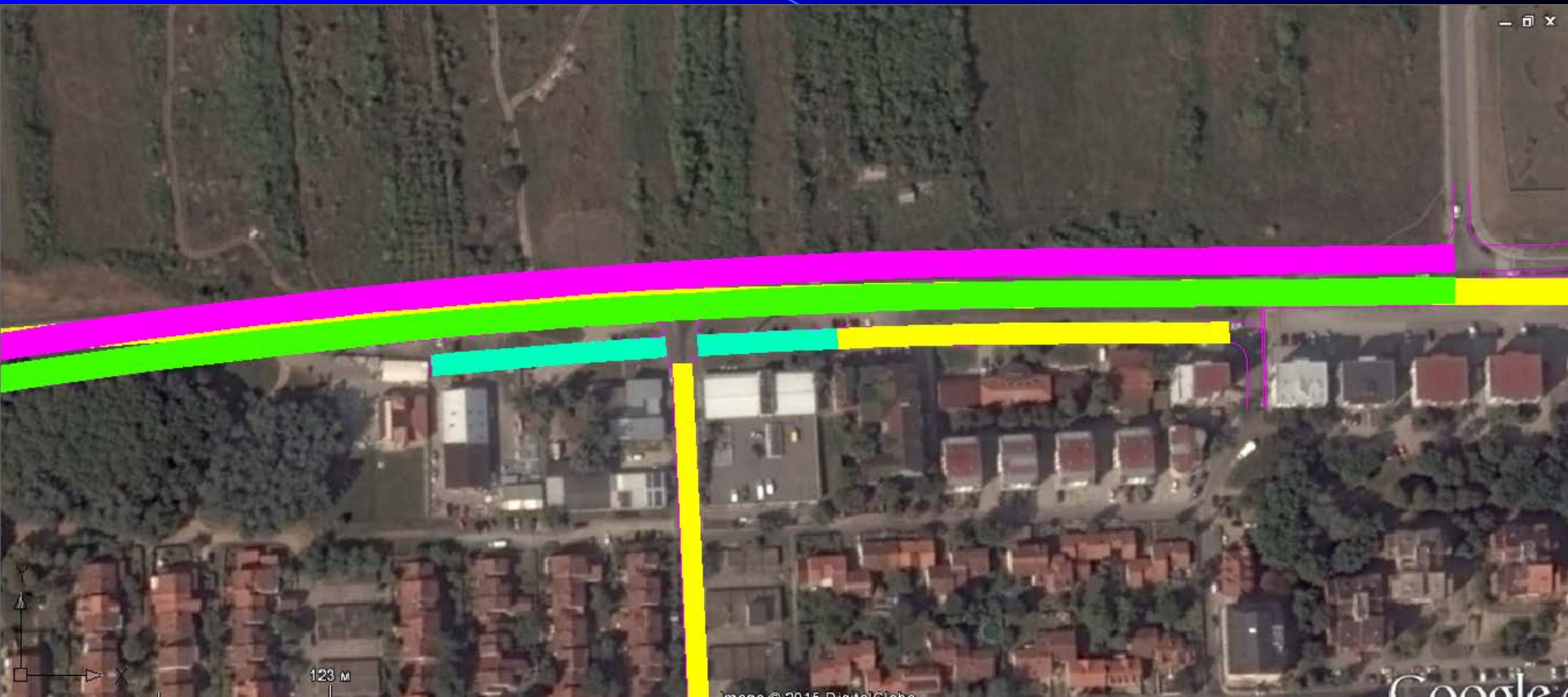
POSTOJEĆA IBARSKA MAGISTRALA I LOKALNE ULICE



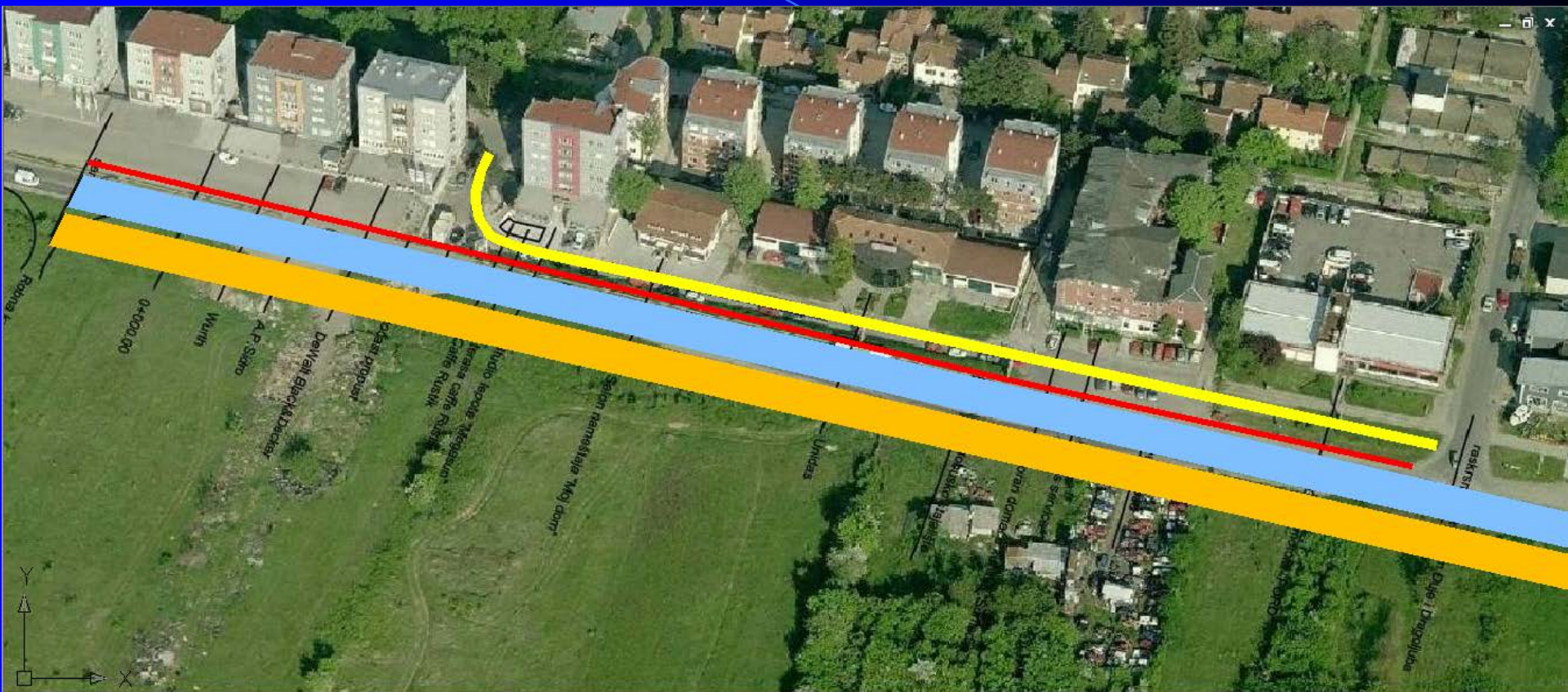
ПОЛОŽAJ NOVE SAOBRAĆAJNE TRAKE PREMA BEOGRADU (ZELENO)



POLOŽAJ NOVE SAOBRAĆAJNE TRAKE PREMA ORLOVAČI (PINK)



ПОЛОЖАЈ НОВИХ СЕРВИСНИХ САОБРАЋАЈНИЦА (SVETLO PLAVO)



SERVISNA SAOBRAĆAJNICA I BEZBEDNI PRIKLJUČAK NA NOVU
IBARSKU MAGISTRALU U ULICI ĐUJE I DRAGOLJUBA (ŽUTO)



12/03/2014 09:39



- 12. oktobra 2015. JPPS je postavilo FINALNI Izveštaj o održanim javnim konsultacijama na svoju web stranicu, na srpskom i engleskom jeziku
- EIB i podnosioci žalbe su o istom obavešteni E-mailom



X

Novembar 2015.

Promena namene šume i šumskog
zemljišta



Novembar 2015., JPPS i nadležna institucija (Uprava za šume) su regulisali sva pitanja u vezi promene namene šume i šumskog zemljišta u skladu sa Zakonom o šumama i Zakonom o planiranju i izgradnji objekata



LEGALNI ASPEKT

“Zona seče” unutar park šume „Borići“ je 0,8
ha (8.000 m²) i sastavni je deo katastarske
parcele

Br. 3161/3

u katastarskoj opštini Kneževac



stara 3161/3 = 47.453 m²

nova 3161/3 = 28.272 m²

3161/3



- Katastarska parcela 3161/3 sadrži:
 - Šuma (II klasa) 28.135 m²
 - Nelegalni objekat 120 m²
 - Nelegalna garaža 17 m²

Total 28.272 m²

Vrsta > GRADSKO GRAĐEVINSKO ZEMLJIŠTE

РЕПУБЛИКА СРБИЈА
РЕПУБЛИЧКИ ГЕОДЕТСКИ ЗАВОД
СЛУЖБА ЗА КАТАСТАР НЕПОКРЕТНОСТИ БЕОГРАД 2
Број : 952-906/14
Датум : 17.06.2014
Време : 15:41:57

ПРЕПИС
листа непокретности број: 2050
К.О.: КНЕЖЕВАЦ

Садржај листа непокретности

А лист	сјрана	1
Б лист	сјрана	1
В лист - 1 део	сјрана	1
В лист - 2 део	сјрана	нема
Г лист	сјрана	1



СЛАВОЛУБ СТЕПИЋ, дипл. геод. инж.

17. Jun 2014.
Služba za
katastar -
Prepis lista
nepokretnosti
Br. 952-906/14

БРОЈ ЛИСТА НЕПОКРЕТНОСТИ: 2252

Каџасџарска општина: КНЕЖЕВАЦ

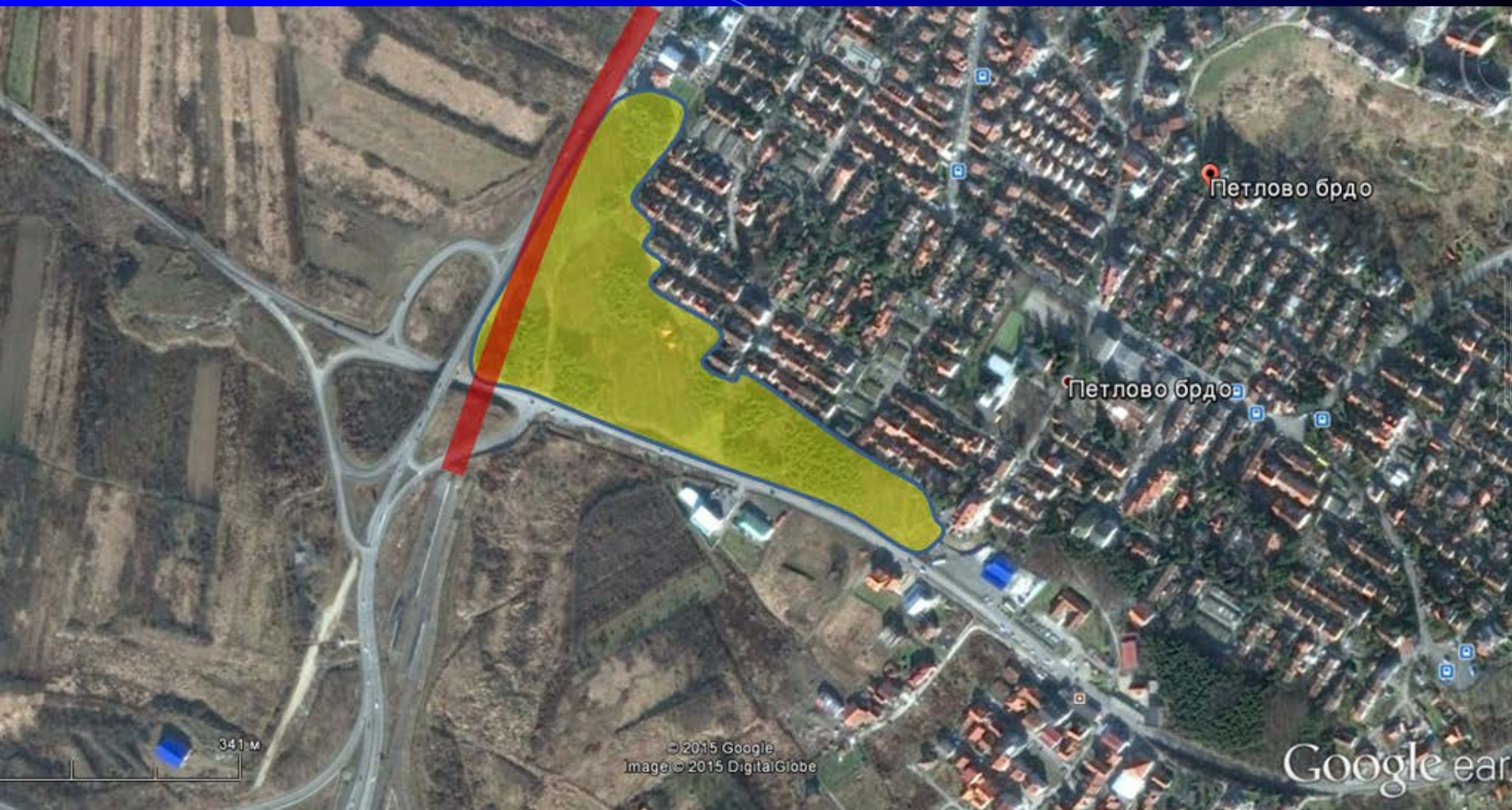
Број парцеле	Број Згр.	Позем или улица и кућни број	Начин коришћена и каџасџарска класа	Површина ха з м ²	Каџасџарски приход	Врста земљишта
3161/3	1	КРУЖНИ ПУТ КИЈЕВО	ЗЕМЉИШТЕ ПОД ЗГРАДОМ-ОБЈЕКТОМ	1 28		Градско грађевинско земљиште
	2	КРУЖНИ ПУТ КИЈЕВО	ЗЕМЉИШТЕ ПОД ЗГРАДОМ-ОБЈЕКТОМ	17		Градско грађевинско земљиште
		КРУЖНИ ПУТ КИЈЕВО	ШУМА 2.класе	2 81 35	258.28	Градско грађевинско земљиште
				2 82 72	288.28	
3161/4		КРУЖНИ ПУТ КИЈЕВО	ШУМА 2.класе	1 74 56	173.98	Градско грађевинско земљиште
3161/5		КРУЖНИ ПУТ КИЈЕВО	ШУМА 2.класе	18 21	18.14	Градско грађевинско земљиште
У К У П Н О :				4 75 49	472.32	

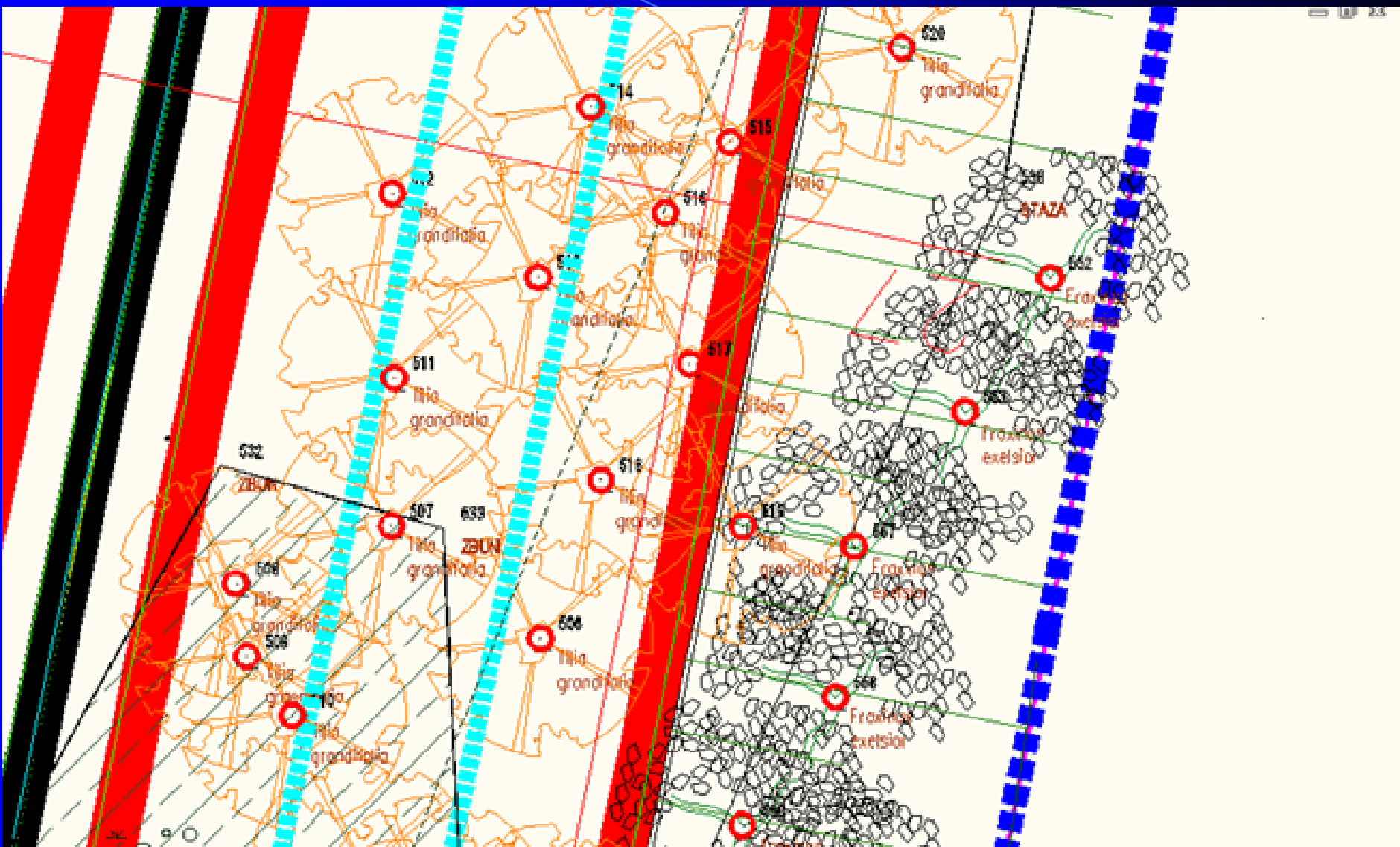


- Novembar 2015

JPPS je angažovalo ovlašćenog Sudskog Veštaka da:

- Odredi vrstu i broj drveća u delu park šume „Borići“ namenjenom za implementaciju projekta.
- Proceni vrednost drvne mase za drveće koje će biti posečeno kao bazni podatak za obračun naknade koja će biti obračunata od strane nadležnog ministarstva







			OP		IP	sačuvano	pot. ugr.
kedar	A	Cedrus atlantica	3	A	0	3	0
javor	B	Acer platanoides	25	B	14	11	6
lipa	C	Tilia grandifolia	466	C	90	376	13
jasen	D	Fraxinus exelsior	50	D	36	14	26
hrast crven	E	Quercus rubra	11	E	6	5	8
crni bor	F	Pinus nigra	174	F	92	82	33
hrast luznja	G	Quercus robur	82	G	7	76	8
breza	H	Betula alba	13	H	2	11	0
OTL	I	Prunus cerasifera	70	I	4	66	0
OTL	J	Crataegus monogyna	10	J	10	10	0
		$\Sigma =$	904		261	654	94



Sudski Veštak je sačinio Zvanični Izveštaj sa sledećim zaključkom:

- Postoji 10 različitih vrsta drveća u projektnoj zoni, čiji je ukupni broj 261 drvo.
- Vrednost šume koja je predmet naknade za promenu namene je 141.798,35 din (1181 EUR). Ovaj iznos će biti korišćen kao referentna vrednost za Ministarstvo prilikom donošenja odluke o konačnoj naknadi
- Naknada za promenu namene šume će se platiti u desetostrukoj vrednosti posećene šume



25. Novembar 2015.

JPPS je podnelo Ministarstvu poljoprivrede i zaštite životne sredine zahtev za određivanje naknade za promenu namene šume na katastarskoj parceli 3161/3



- 27. novembar 2015.

Ministarstvo poljoprivrede i zaštite životne sredine – Uprava za šume izdalo je Putevima Srbije Rešenje u vezi naknade za prenamenu šumskog zemljišta.

Ministarstvo je odlučilo da JPPS treba da plati iznos u desetostrukoj vrednosti šume koja je predmet promene namene zemljišta, dakle:

$$10 \times 141.798,35 = 1.417.983,50 \text{ din}$$

(11.815 EUR)



Odgovori na pitanja NVO ZNPB (koji su bili nedovoljno elaborirani u Finalnom izveštaju o javnim konsultacijama, avgust 2015.) su dostavljeni i podnosiocima žalbe i EIB-u.



- *Question no 13: koliki je iznos naknade za promenu namene šume iz člana 11. I 12. Zakona o šumama za koju znamo da treba da bude u visini desetostruke vrednosti šume čija se namena menja? Ko procenjuje tu vrednost?*
- Answer no 13: Saglasno članu 11. i 12. Zakona o šumama (Sl.Gl. RS br. 30/10, 93/12 i 89/15), za promenu namene šume i šumskog zemljišta koja je u ovom slučaju zahtevana opštim interesom utvrđenim Rešenjem Vlade Republike Srbije plaća se naknada u visini desetostruke vrednosti šume čija namena se menja ...



Prema nalazu ovlašćenog sudskog veštaka za oblast šumarstva vrednost drvne zapremine za 261 drvo koje će biti posečeno u Park šumi „Borići“ iznosi 141.789,35 dinara (1.181,60 EUR)

Saglasno članu 12. Zakona o šumama, naknada za promenu namene dela park šume „Borići“ platiće se u visini desetostruke vrednosti posečene šume, odnosno 1.417.893,50 dinara (11.816,00 EUR)

Rešenje o visini naknade za promenu namene šume i šumskog zemljišta doneće ministar nadležan za poslove šumarstva.



- *Question no 14: Kako se procenjuje ta vrednost?*
- Answer no 14: Utvrđivanje osnovice i obračun vrednosti šume i šumskog zemljišta za promenu namene izvršio je ovlašćeni sudski veštak za poslove šumarstva, u skladu sa Zakonom o šumama i propisom kojim se uređuje postupak eksproprijacije. Obračun je izvršen prema vrsti, broju i kvalitetu stabala određenih za seču, a na bazi Cenovnika proizvoda šumarstva (JP „Srbijašume“, br. 26/2015-8 od 06.marta 2015.) i Cenovnika ogrevnog drveta i drveta na panju (JP „Srbijašume“, br. 31/2015-3 od 11.maja 2015.)



- *Question no 18: Da li je vrednost originalnog i izmenjenog projekta obuhvatila i cenu ove naknade?*
- Answer no 18: Da. I originalni projekat i izmenjeni projekat su obuhvatili vrednost ove naknade. Naknada po originalnom projektu se odnosila na seču 894 stabla, dok po izmenjenom projektu za 261 drvo JPPS će platiti naknadu u iznosu od 1.417.893,50 dinara (11.816,00 EUR).



- *Question no 19: Da li je EIB odobrila kredit sa uračunatom stavkom ove naknade?*
- *Answer no 19: Odobrenje kredita ne uključuje analizu do ovog nivoa detaljnosti, poput alternativnih projektnih rešenja denivelisanih raskrsnica. Sve dok predmetna komponenta projekta nastavlja ispunjavati svrhu predviđenu projektom, ne ugrožava ekonomsku opravdanost projekta i ispunjava ekološke standarde, takve promene ne zahtijevaju posebno odobrenje od EIB-a i / ili izmjene i dopune ugovora o kreditu.*



- *Question no 20: Da li će ova naknada biti plaćena Ministarstvu poljoprivrede i zaštite životne sredine ? U kom trenutku će ona biti plaćena ?*
- Answer no 20: Saglasno članu 12. Zakona o šumama, sredstva ostvarena od naknade prihod su budžeta Republike Srbije. Sredstva ostvarena od naknada namenski se koriste preko budžetskih fondova iz čl. 81. i 83 . Zakona o šumama, prioritarno za podizanje novih šuma.
- Saglasno članu 11. Zakona o šumama, za promenu namene šuma i šumskog zemljišta dela Park šume „Borići“ naknada će biti plaćena jednokratno pre krčenja šume.



- *Question no 21: Da li neki zakon dozvoljava seču šumu bez prethodnog plaćanja naknade za promenu namene?*
- Answer no 21: Saglasno članu 11. Zakona o šumama za promenu namene šuma i šumskog zemljišta, ne plaća se naknada u slučajevima kada se promena namene šume i šumskog zemljišta vrši:
 - 3) radi izgradnje objekata za zaštitu ljudi i materijalnih dobara od elementarnih nepogoda i odbrane zemlje;
 - 4) u postupku komasacije i arondacije poljoprivrednog zemljišta i šuma;
 - 5) radi izgradnje ekonomskih ili stambenih objekata sopstvenika šuma na površini do 10 ari;



Saglasno članu 85. Zakona o šumama ne plaća se naknada za korišćenje šuma sa površina na kojima se vrši sanacija šteta u skladu sa sanacionim planom.




XI

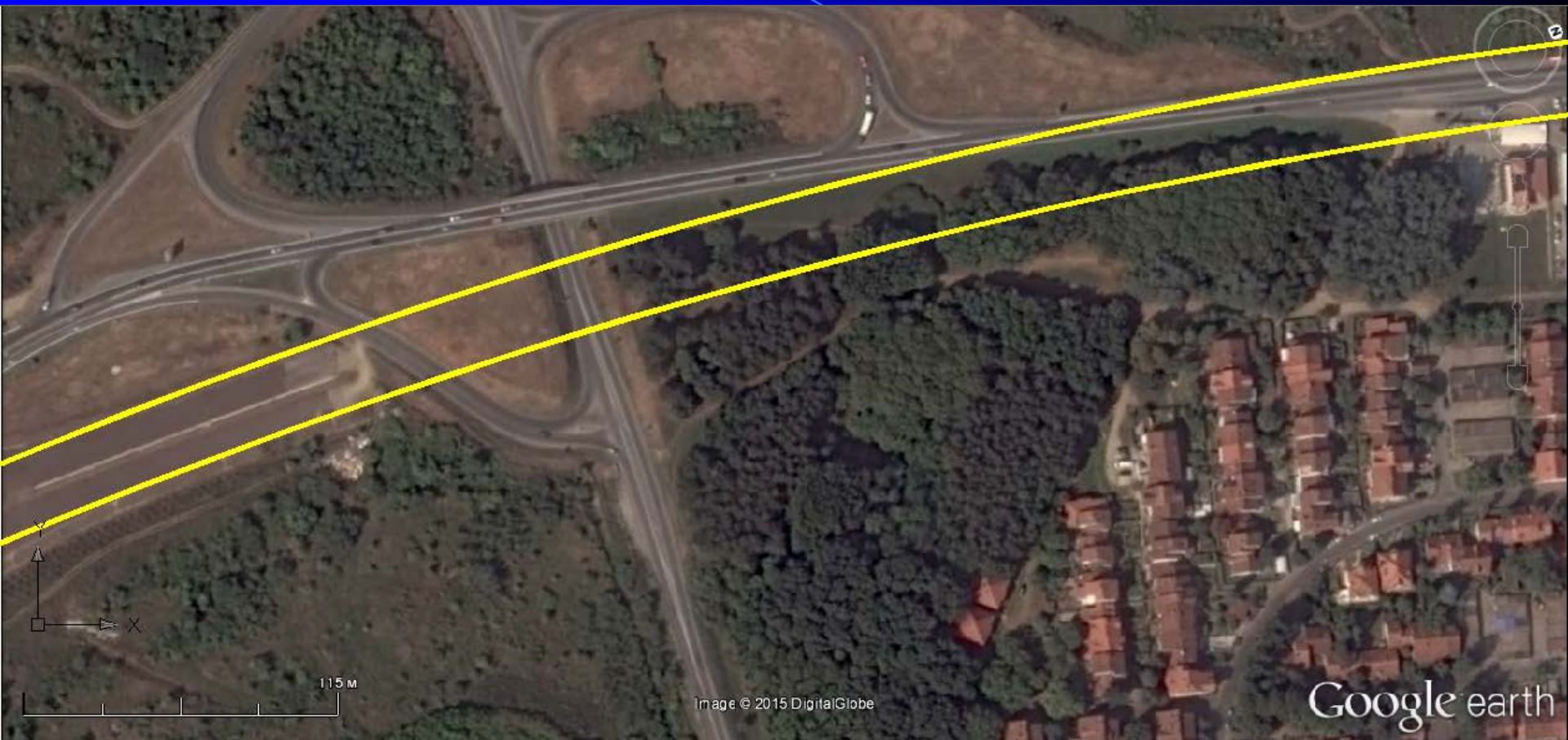
FINALNI PREDLOG JP „PUTEVI SRBIJE“

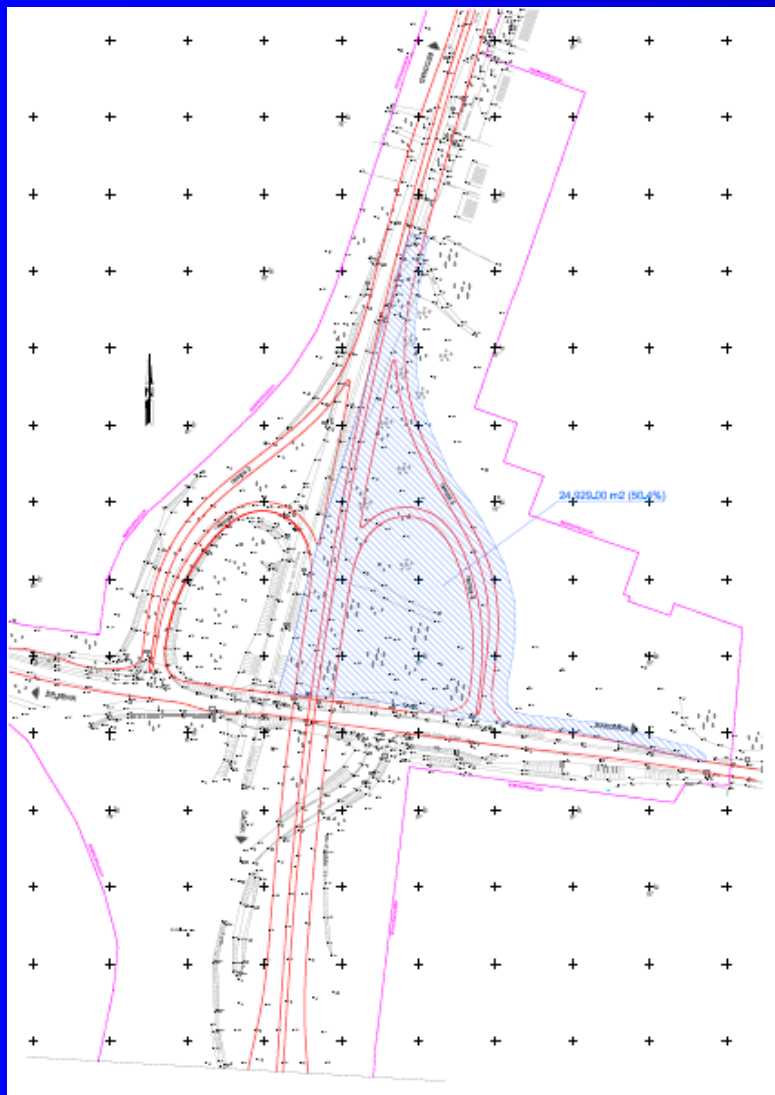


FINALNI PREDLOG JP „PUTEVI SRBIJE“

- Očuvanje 87% park šume „Borići“ izbegavanjem izgradnje direktne i indirektna rampe u zoni park šume
- Obezbeđenje servisne saobraćajnice i bezbednih saobraćajnih konekcija na Ibarsku magistralu, osigurani prilazi svim privatnim i komercijalnim objektima duž Ibarske magistrale
- Potpuna kompenzacija zelenila (plaćena naknada i nova sadnja znatno većeg broja stabala)
- Novo igralište i rekreaciona zona u park šumi

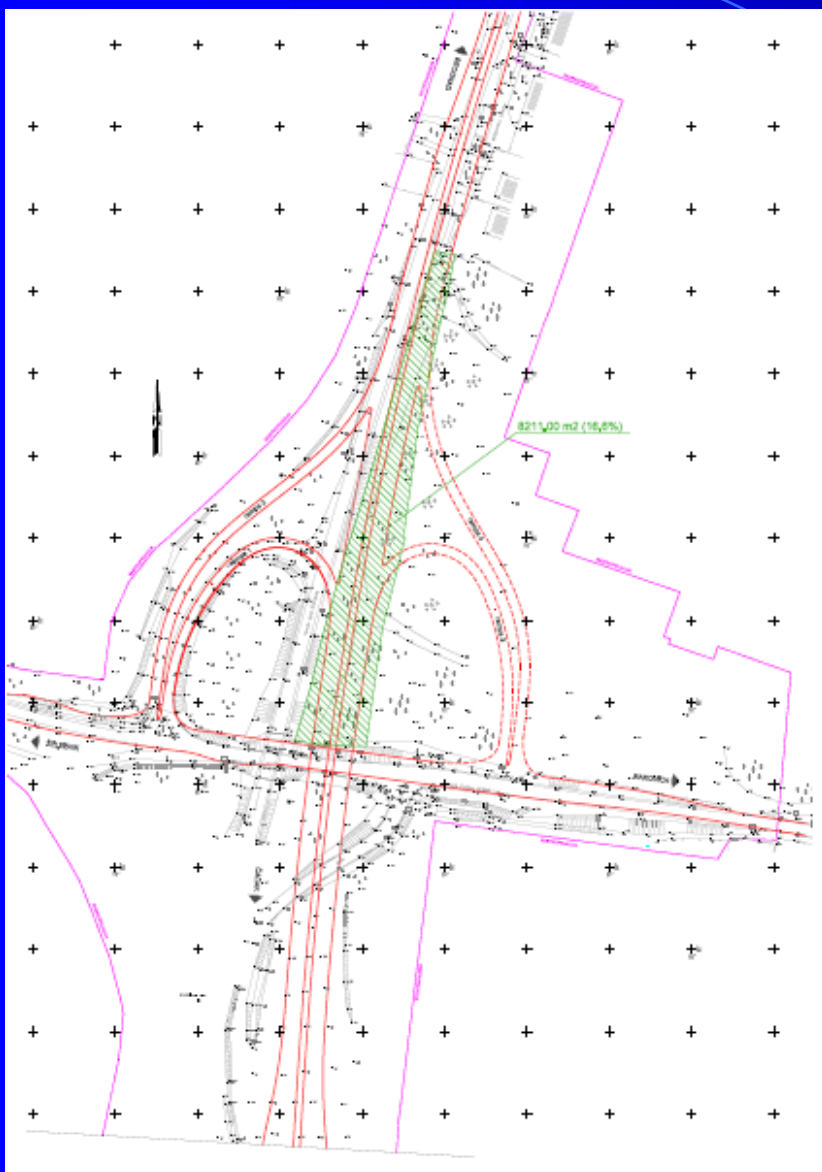






“Osnovni projekat” je podrazumevao:

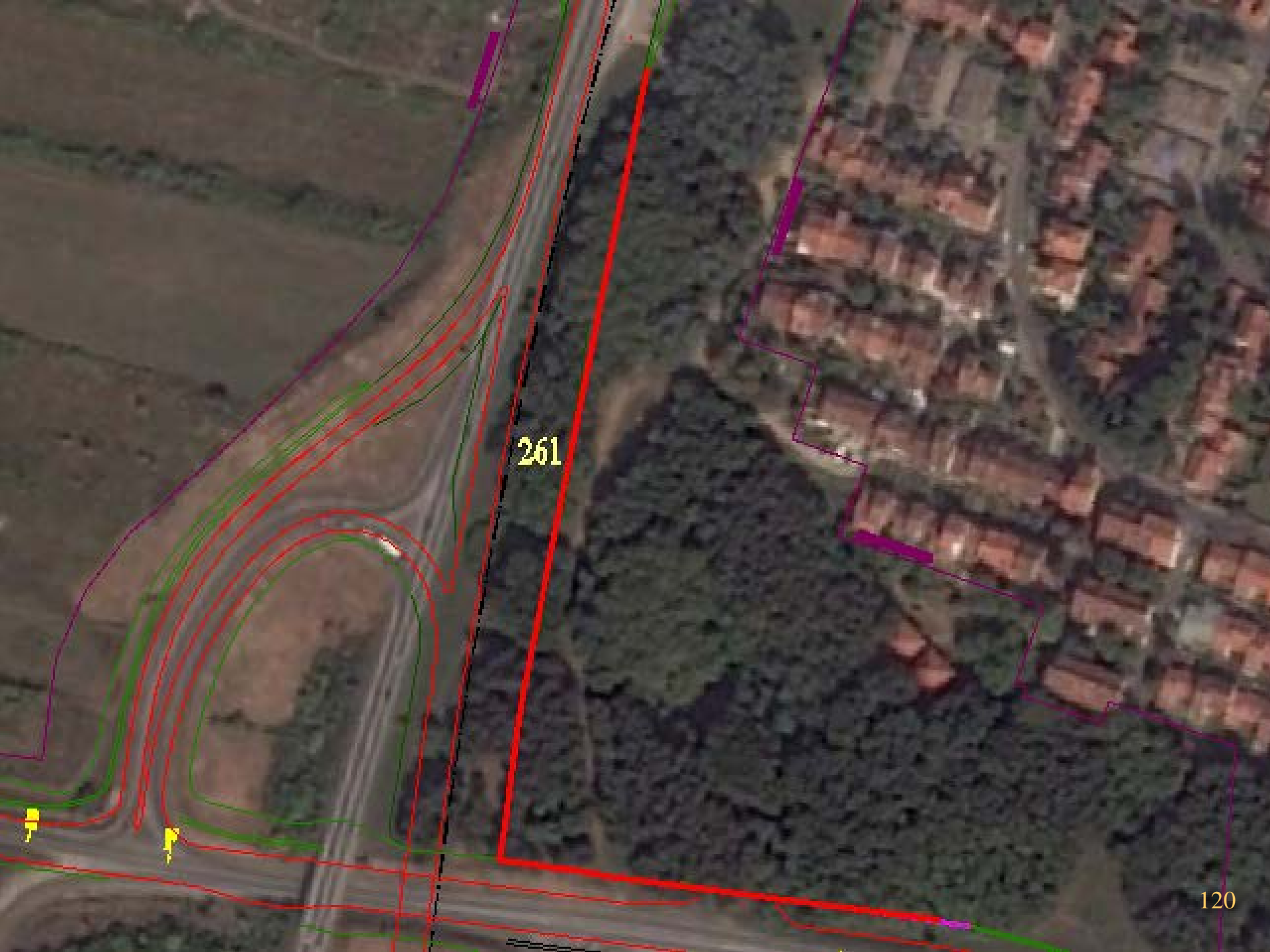
- 47% park šume raspoloživo za seču
- 2.8 ha pod šumom sa 1652 drveta
- 904 drveta su bila planirana da budu posečena
- Najbliže rastojanje saobraćajnice i kuća je 30m



Predlog JPPS

- 13% šume će biti posečeno
- 0.78 ha na kome se nalazi 261 drvo
- 261 drvo će biti posečeno
- Najbliže rastojanje saobraćajnice i kuća je 71m





261









D) NAREDNE AKTIVNOSTI

- Izrada poboljšanog Glavnog Projekta.
- Projektovanje bezbedne površinske raskrsnice u zoni ulice Đuje i Dragoljuba
- Uključivanje zainteresovanih strana. Aktivacija projektnog koordinatora imenovanog od strane EIB
- Saglasnost EIB na novi – poboljšani Glavni Projekat
- Plaćanje naknade za posečena stabla saglasno Rešenju dobijenom od strane Uprave za šume. Unos izmena u katastar. Implementacija Projekta.



Хвала на пажњи!

- Питања: